

КАРТА-ПЛАН ТЕРРИТОРИИ

Пояснительная записка

1. Сведения о территории выполнения комплексных кадастровых работ:

Квартал 29:03:040101

(наименование субъекта Российской Федерации, муниципального образования, населенного пункта, уникальные учетные номера кадастровых кварталов, иные сведения, позволяющие определить местоположение территории, на которой выполняются комплексные кадастровые работы, например, наименование садоводческого или огороднического некоммерческого товарищества, гаражного кооператива, элемента планировочной структуры)

2. Основания выполнения комплексных кадастровых работ:

Наименование, дата и номер документа, на основании которого выполняются комплексные кадастровые работы:

Контракт № 0001 от 4 марта 2024 г., выдан Управление финансово-экономической деятельности и имущественных отношений администрации Вилегодского муниципального округа

3. Дата подготовки карты-плана территории: 30 октября 2024 г.

4. Сведения о заказчике(ах) комплексных кадастровых работ:

В отношении юридического лица, органа местного самоуправления муниципального района, муниципального округа или городского округа либо уполномоченного исполнительного органа государственной власти субъекта Российской Федерации:

полное или сокращенное (в случае, если имеется) наименование: Управление финансово-экономической деятельности и имущественных отношений администрации Вилегодского муниципального округа

основной государственный регистрационный номер: 1212900000213

идентификационный номер налогоплательщика: 2909003348

В отношении физического лица или представителя физических или юридических лиц:

фамилия, имя, отчество (последнее - при наличии): —

страховой номер индивидуального лицевого счета в системе обязательного пенсионного страхования Российской Федерации (СНИЛС): —

Наименование и реквизиты документа, подтверждающие полномочия представителя заказчика(ов) комплексных кадастровых работ:

—

Адрес электронной почты (для направления уведомления о результатах внесения сведений в Единый государственный реестр недвижимости):

—

5. Сведения об исполнителе комплексных кадастровых работ:

Полное или сокращенное (в случае, если имеется) наименование и адрес юридического лица, с которым заключен государственный или муниципальный контракт либо договор подряда на выполнение комплексных кадастровых работ:

ООО "ККИ", адрес: 305004, Курская обл, Курск г, Карла Маркса ул, д 17, офис 1

Фамилия, имя, отчество кадастрового инженера (последнее - при наличии): *Верёвкин Николай Сергеевич*
и основной государственный регистрационный номер кадастрового инженера индивидуального предпринимателя (ОГРНИП): *-*

Страховой номер индивидуального лицевого счета в системе обязательного пенсионного страхования Российской Федерации (СНИЛС) кадастрового инженера: *048-123-069-36*

Уникальный реестровый номер кадастрового инженера в реестре саморегулируемой организации кадастровых инженеров и дата внесения сведений о физическом лице в такой реестр: *1661, 10 июня 2016 г.*

Полное или (в случае, если имеется) сокращенное наименование саморегулируемой организации кадастровых инженеров, членом которой является кадастровый инженер: *Ассоциация СРО "ОПКД"*

Контактный телефон: *+7 (4712) 74-62-52, +7 (473) 229-33-34*

Почтовый адрес и адрес электронной почты, по которым осуществляется связь с кадастровым инженером: *305004, Курская обл, Курск г, Карла Маркса ул, д 17, офис 1, rosreestr@kkki.ru*

6. Перечень документов, использованных при подготовке карты-плана территории:

№ п/п	Реквизиты документа				
	Вид	Дата	Номер	Наименование	Иные сведения
1	2	3	4	5	6
1	Кадастровый план территории, выдан: Филиал публично-правовой компании "Роскадастр" по Архангельской области и Ненецкому автономному округу	14 августа 2024 г.	КУВИ-001/2024-206564347	Кадастровый план территории	—
2	ПРОЧИЕ, выдан: ППК "Роскадастр"	31 марта 2023 г.	б/н	Выписка на пункты ГГС	—
3	ПРОЧИЕ, выдан: Собрание депутатов МО "Вилегодский район"	28 сентября 2018 г.	40	Правила землепользования и застройки сельского поселения	—
4	ПРОЧИЕ, выдан: ООО "ККИ"	30 мая 2023 г.	б/н	Ортофотопланы масштаба 1:2000	Масштаб: 1:2000 Дата создания: 30 мая 2023 г. Дата обновления: 29 мая 2023 г.
5	ПРОЧИЕ, выдан: Администрация Губернатора Архангельской области	14 марта 2024 г.	02-25/47	Разрешение	—

1	2	3	4	5	6
6	ПРОЧИЕ	30 октября 2024 г.	б/н	ФИАС	—
7	ПРОЧИЕ	9 июля 2024 г.	б/н	Текстовая часть КПТР	—

7. Пояснения к карте-плану территории:

Основания выполнения комплексных кадастровых работ

Кадастровые работы в отношении квартала, являющегося объектом ККР в настоящем карта-плане территории, выполнены на основании Контракта №0124600001324000001 от 04.03.2024, заказчик - Управление финансово-экономической деятельности и имущественных отношений администрации Вилегодского муниципального округа.

Перечень документов, использованных при подготовке карты-плана территории

"В соответствии с ч.3 ст. 42.6 Федерального закона от 24.07.2007 N 221-ФЗ ""О кадастровой деятельности"" для определения местоположения границ земельных участков при выполнении комплексных кадастровых работ использовались ситуационные планы, содержащиеся в технических паспортах расположенных на земельных участках объектов недвижимости, хранившихся по состоянию на 1 января 2013 года в органах и организациях по государственному техническому учету и технической инвентаризации в составе учетно-технической документации об объектах государственного технического учета и технической инвентаризации. При подготовке настоящего карта-плана территории использованы сведения из ЕГРН (выписки на объекты недвижимости, а также выписки на объекты в пределах кадастрового квартала территории). Для сопоставления сведений ЕГРН, сведений по ранее учтенным объектам недвижимости и данных геодезической съемки использовались данные актуального ортофотоплана."

Сведения о средствах измерений

В ходе выполнения ККР для определения координат использовался метод спутниковых геодезических измерений (определений) с помощью спутникового геодезического оборудования. Для сопоставления сведений об адресе объекта в ЕГРН и фактического местоположения объектов на местности был подготовлен актуальный ортофотоплан с помощью БВС.

ПОЯСНИТЕЛЬНАЯ ЗАПИСКА

1. Комплексные кадастровые работы выполнены в рамках исполнения муниципального контракта №0001 от 04.03.2024 Заказчик: Управление финансово-экономической деятельности и имущественных отношений администрации Вилегодского муниципального округа. Участник: ООО "ККИ", кадастровый квартал 29:03:040101.

2. Общее количество объектов в кадастровом квартале после проведения ККР составляет 843 (восемьсот сорок три) объекта, из них, согласно сведений ЕГРН - 841 (восемьсот сорок один) объектов недвижимости на момент проведения ККР, 2 (два) объекта включены из кадастрового квартала (кварталов): 29:03:000000.

3. Всего земельных участков - 564 (пятьсот шестьдесят четыре) объектов, в том числе 124 (сто двадцать четыре) объекта, сведения о которых содержатся в ЕГРН. Из них: 13 (тринадцать) - исправлена реестровая ошибка, 111 (сто одиннадцать) - границы установлены в соответствии с требованиями действующего законодательства. Всего участков без границ - 440 (четыреста сорок) из них: 183 (сто восемьдесят три) - уточнено местоположение границ и площади в рамках ККР; 10 (десять) - дублирующие сведения в отношении существующих объектов в ЕГРН; 3 (три) - фактически расположен(ы) в другом квартале; 64 (шестьдесят четыре) - требует снятия с учета; 2 (два) - уменьшаются более чем на 10% от площади, указанной в ЕГРН при отсутствии согласия правообладателя. 2 (два) объекта включены в состав КПТР из квартала (кварталов): 29:03:000000. Развернутая информация о кадастровых номерах земельных участков (дубли, в другом квартале, подлежащие исключению) расположена в соответствующем разделе пояснительной записки.

4. Всего объектов капитального строительства: 277 (двести семьдесят семь) объектов, в том числе: сведения о границах содержатся в ЕГРН - 63 (шестьдесят три) объекта, из них: 0 (ноль) объект - исправлена реестровая ошибка; 63 (шестьдесят три) объекта - координаты объектов установлены в соответствии с требованиями действующего законодательства. Всего объектов капитального строительства без границ - 214 (двести четырнадцать), из них: 161 (сто шестьдесят одна) - уточнено в настоящем карта-плане территории; 2 (два) - дублирующие объекты; 1 (один) - фактически расположены в других кварталах; 1 (один) - отсутствуют на земельном участке по причине прекращения существования (в том числе разрушены); 1 (один) - подлежат снятию с учета в ЕГРН. 0 (ноль) - уточнены в других КПТР в отношении квартала (кварталов): Нет данных. 0 (ноль) объектов включены из другого квартала (кварталов): Нет данных. В ходе ККР в настоящем КПТр внесены 0 (ноль) объектов капитального строительства, привязанных к другим кварталам в ЕГРН. Привязка в ЕГРН в квартале исправлена на актуальную. Развернутая информация о кадастровых объектах капитального строительства (дубли, в другом квартале, подлежащие исключению) расположена в соответствующем разделе пояснительной записки.

5. При заполнении сведений о характерных точках границ земельных участков заполняются обозначения характерных и уточняемых точек. Для обозначения уточняемых точек используется сочетание строчной буквы "н" русского алфавита, числа, записанного арабскими цифрами, и заглавной буквы "У" русского алфавита (например, н1У) - для новых точек границ земельных участков; сочетание строчной буквы "н" русского алфавита, числа, записанного арабскими цифрами, и заглавной буквы "О" русского алфавита (например, н1О) - для новых точек контура здания, сооружения, объекта незавершенного строительства. При формировании карта-плана территории указанное обозначение точек не предусмотрено XML-схемой. В электронный документ для всех точек будет выгружено обозначение в формате числа.

6. По сведениям Единого государственного реестра недвижимости на земельных участках имеются части, которые при уточнении не полностью входят в границы уточняемых земельных участков. Однако в соответствии со статьей 42.1 Федерального закона от 24.07.2007 N 221-ФЗ в результате выполнения комплексных кадастровых работ: 1) осуществляется уточнение местоположения границ земельных участков; 2) осуществляется установление или уточнение местоположения на земельных участках зданий, сооружений, объектов незавершенного строительства, указанных в части 1 настоящей статьи; 3) обеспечивается образование земельных участков, на которых расположены здания, в том числе многоквартирные дома, сооружения, за исключением сооружений, являющихся линейными объектами; 4) обеспечивается образование земельных участков общего пользования, занятых площадями, улицами, проездами, набережными, скверами, бульварами, водными объектами, пляжами и другими объектами; 5) обеспечивается исправление реестровых ошибок в сведениях Единого государственного реестра недвижимости о местоположении границ земельных участков и контуров зданий, сооружений, объектов незавершенного строительства. Таким образом, формирование или изменение частей земельных участков (чзу) не входит в комплексные кадастровые работы, координаты частей не подразумеваются актуальной XML-схемой карта-плана территории

7. В соответствии с п. 42 Требований в разделах текстовой части КПТр сведения об адресе объектов недвижимости указываются в структурированном в соответствии с федеральной информационной адресной системой (далее ФИАС) виде на основании сведений об адресе (выписки из государственного адресного реестра об адресе объекта адресации). Ниже приводятся сведения (реквизиты: наименование документа, дата, номер, а также уникальный идентификатор и дата обновления) о выписке из государственного адресного реестра об адресе объекта адресации. В связи с ограничениями в XML-схеме относительно раздела "ПЗ" указанная информация включена в формате списка pdf в состав документов КПТр в отношении 154 (ста пятидесяти четырех) объектов:

29:03:040101:1170, 29:03:040101:226, 29:03:040101:229, 29:03:040101:235, 29:03:040101:81, 29:03:040101:82, 29:03:040101:87, 29:03:040101:982, 29:03:040101:983, 29:03:040101:986, 29:03:040101:988, 29:03:040101:991, 29:03:040101:1201, 29:03:040101:515, 29:03:040101:521, 29:03:040101:523, 29:03:040101:524, 29:03:040101:525, 29:03:040101:526, 29:03:040101:530, 29:03:040101:531, 29:03:040101:532, 29:03:040101:535, 29:03:040101:537, 29:03:040101:538, 29:03:040101:539, 29:03:040101:540, 29:03:040101:541, 29:03:040101:542, 29:03:040101:547, 29:03:040101:548, 29:03:040101:551, 29:03:040101:552, 29:03:040101:553, 29:03:040101:554, 29:03:040101:555, 29:03:040101:556, 29:03:040101:557, 29:03:040101:559, 29:03:040101:560, 29:03:040101:561, 29:03:040101:562, 29:03:040101:564, 29:03:040101:565, 29:03:040101:567, 29:03:040101:568, 29:03:040101:569, 29:03:040101:575, 29:03:040101:577, 29:03:040101:578, 29:03:040101:579, 29:03:040101:580, 29:03:040101:581, 29:03:040101:585, 29:03:040101:586, 29:03:040101:587, 29:03:040101:588, 29:03:040101:590, 29:03:040101:591, 29:03:040101:598, 29:03:040101:599, 29:03:040101:600, 29:03:040101:602, 29:03:040101:604, 29:03:040101:606, 29:03:040101:607, 29:03:040101:608, 29:03:040101:609, 29:03:040101:610, 29:03:040101:611, 29:03:040101:612, 29:03:040101:613, 29:03:040101:614, 29:03:040101:616, 29:03:040101:617, 29:03:040101:618, 29:03:040101:621, 29:03:040101:622, 29:03:040101:623, 29:03:040101:624, 29:03:040101:627, 29:03:040101:629, 29:03:040101:631, 29:03:040101:632, 29:03:040101:633, 29:03:040101:635, 29:03:040101:636, 29:03:040101:640, 29:03:040101:642, 29:03:040101:643, 29:03:040101:644, 29:03:040101:645, 29:03:040101:646, 29:03:040101:651, 29:03:040101:652, 29:03:040101:653, 29:03:040101:656, 29:03:040101:658, 29:03:040101:661, 29:03:040101:662, 29:03:040101:664, 29:03:040101:665, 29:03:040101:666, 29:03:040101:667, 29:03:040101:668, 29:03:040101:670, 29:03:040101:671, 29:03:040101:672, 29:03:040101:673, 29:03:040101:675, 29:03:040101:677, 29:03:040101:680, 29:03:040101:686, 29:03:040101:687, 29:03:040101:688, 29:03:040101:689, 29:03:040101:690, 29:03:040101:691, 29:03:040101:693, 29:03:040101:695, 29:03:040101:697, 29:03:040101:699, 29:03:040101:701, 29:03:040101:703, 29:03:040101:705, 29:03:040101:710, 29:03:040101:711, 29:03:040101:712, 29:03:040101:713, 29:03:040101:714, 29:03:040101:715, 29:03:040101:716, 29:03:040101:717, 29:03:040101:722, 29:03:040101:724, 29:03:040101:726, 29:03:040101:727, 29:03:040101:728, 29:03:040101:729, 29:03:040101:730, 29:03:040101:886, 29:03:040101:897, 29:03:040101:898, 29:03:040101:899, 29:03:040101:930, 29:03:040101:931, 29:03:040101:933, 29:03:040101:934, 29:03:040101:935, 29:03:040101:936, 29:03:040101:942, 29:03:040101:970, 29:03:040101:517, 29:03:000000:188.

7.1. В настоящий проект КПТр внесены сведения следующие объекты по списку ниже, сведения об адресе которых не внесены в ФИАС в установленном порядке:
29:03:040101:1,29:03:040101:101,29:03:040101:102,29:03:040101:107,29:03:040101:110,29:03:040101:111,29:03:040101:112,29:03:040101:114,29:03:040101:1141,29:03:040101:1144,29:03:040101:1146,29:03:040101:1149,29:03:040101:115,29:03:040101:1157,29:03:040101:117,29:03:040101:1174,29:03:040101:1175,29:03:040101:120,29:03:040101:122,29:03:040101:125,29:03:040101:126,29:03:040101:127,29:03:040101:128,29:03:040101:130,29:03:040101:131,29:03:040101:135,29:03:040101:137,29:03:040101:142,29:03:040101:143,29:03:040101:145,29:03:040101:15,29:03:040101:153,29:03:040101:155,29:03:040101:157,29:03:040101:16,29:03:040101:161,29:03:040101:162,29:03:040101:163,29:03:040101:164,29:03:040101:168,29:03:040101:169,29:03:040101:170,29:03:040101:171,29:03:040101:176,29:03:040101:188,29:03:040101:189,29:03:040101:19,29:03:040101:190,29:03:040101:193,29:03:040101:194,29:03:040101:195,29:03:040101:196,29:03:040101:197,29:03:040101:198,29:03:040101:20,29:03:040101:200,29:03:040101:201,29:03:040101:202,29:03:040101:203,29:03:040101:204,29:03:040101:205,29:03:040101:206,29:03:040101:207,29:03:040101:208,29:03:040101:209,29:03:040101:210,29:03:040101:211,29:03:040101:212,29:03:040101:213,29:03:040101:22,29:03:040101:225,29:03:040101:227,29:03:040101:23,29:03:040101:230,29:03:040101:232,29:03:040101:233,29:03:040101:234,29:03:040101:236,29:03:040101:238,29:03:040101:248,29:03:040101:249,29:03:040101:252,29:03:040101:254,29:03:040101:256,29:03:040101:258,29:03:040101:260,29:03:040101:261,29:03:040101:267,29:03:040101:269,29:03:040101:270,29:03:040101:271,29:03:040101:272,29:03:040101:274,29:03:040101:278,29:03:040101:28,29:03:040101:281,29:03:040101:285,29:03:040101:287,29:03:040101:289,29:03:040101:29,29:03:040101:290,29:03:040101:292,29:03:040101:293,29:03:040101:294,29:03:040101:295,29:03:040101:299,29:03:040101:3,29:03:040101:30,29:03:040101:300,29:03:040101:301,29:03:040101:302,29:03:040101:303,29:03:040101:304,29:03:040101:307,29:03:040101:309,29:03:040101:31,29:03:040101:310,29:03:040101:312,29:03:040101:313,29:03:040101:314,29:03:040101:315,29:03:040101:316,29:03:040101:318,29:03:040101:32,29:03:040101:321,29:03:040101:322,29:03:040101:324,29:03:040101:325,29:03:040101:326,29:03:040101:327,29:03:040101:328,29:03:040101:330,29:03:040101:334,29:03:040101:336,29:03:040101:339,29:03:040101:351,29:03:040101:352,29:03:040101:353,29:03:040101:356,29:03:040101:357,29:03:040101:359,29:03:040101:360,29:03:040101:361,29:03:040101:365,29:03:040101:367,29:03:040101:369,29:03:040101:39,29:03:040101:4,29:03:040101:401,29:03:040101:445,29:03:040101:446,29:03:040101:451,29:03:040101:454,29:03:040101:457,29:03:040101:458,29:03:040101:459,29:03:040101:463,29:03:040101:464,29:03:040101:466,29:03:040101:474,29:03:040101:475,29:03:040101:5,29:03:040101:505,29:03:040101:507,29:03:040101:508,29:03:040101:54,29:03:040101:58,29:03:040101:64,29:03:040101:70,29:03:040101:75,29:03:040101:84,29:03:040101:85,29:03:040101:878,29:03:040101:880,29:03:040101:90,29:03:040101:908,29:03:040101:91,29:03:040101:94,29:03:040101:95,29:03:040101:957,29:03:040101:959,29:03:040101:96,29:03:040101:97,29:03:040101:98,29:03:040101:99,29:03:000000:616,29:03:040101:1171,29:03:040101:519,29:03:040101:522,29:03:040101:573,29:03:040101:584,29:03:040101:594,29:03:040101:625,29:03:040101:628,29:03:040101:637,29:03:040101:639,29:03:040101:669,29:03:040101:694,29:03:040101:702,29:03:040101:704,29:03:040101:924,29:03:040101:928,29:03:040101:929,29:03:040101:932,29:03:040101:994,29:03:000000:2280.

8. Согласно п. 42 Требований, если в результате выполнения комплексных кадастровых работ и подготовки карты-плана территории сведения ЕГРН об адресе объекта комплексных кадастровых работ или о его местоположении не изменились, то соответствующие строки текстовой части карты-плана территории не заполняются. В настоящем КПТр в качестве исходных сведений для заполнения XML-документа используются выписки из ЕГРН в отношении объекта недвижимости. Указанные в п. 42 Требований данные заполнены на основании сведений выписок в том виде в котором они присутствуют в ЕГРН, дополнительная информация в текстовой части КПТр не заполнялась. Для исключения ошибок проверки XML на ФЛК сведения об адресе приведены к существующим требованиям ФИАС.

9. Данные о кадастровом инженеру, подготовившем карта-план территории. Кадастровый инженер Верёвкин Николай Сергеевич. Ассоциация СРО «ОПКД», уникальный регистрационный номер члена саморегулируемой организации кадастровых инженеров в реестре членов саморегулируемой организации кадастровых инженеров №1661 от 10.06.2016. Электронная почта: kadastr@kkki.ru, телефон +7 (4712) 74-62-52, внутр. 701.

Сведения об уточняемых земельных участках

1. В отношении территории, в границах которой проводятся комплексные кадастровые работы (кадастровый квартал 29:03:040101) Решением Собрания депутатов МО "Вилегодский район" от 28.09.2018 №40, утверждены правила землепользования и застройки. Ссылка на источник официального опубликования: <https://www.viledland.ru/infrastructure/grad/pravila-zemlepolzovaniya-i-zastroyki.php>.

2. Согласно утвержденным правилам землепользования и застройки установлены границы соответствующих территориальных зон. В соответствии с ПЗЗ установлены следующие предельные размеры для территориальных зон.

2.1. В зоне ЖУ - зона индивидуальной (усадебной) жилой застройки (этажностью 1-2 надземных этажа), для участков с видом разрешенного использования "для жилого дома" минимальный размер составляет 600 м², максимальный размер - 3000м². В пределах указанной зоны расположены следующие земельные участки с указанным ВРИ:

29:03:040101:1, 29:03:040101:101, 29:03:040101:102, 29:03:040101:107, 29:03:040101:110, 29:03:040101:111, 29:03:040101:112, 29:03:040101:114, 29:03:040101:1141, 29:03:040101:1144, 29:03:040101:1146, 29:03:040101:115, 29:03:040101:1157, 29:03:040101:117, 29:03:040101:1170, 29:03:040101:1175, 29:03:040101:120, 29:03:040101:122, 29:03:040101:125, 29:03:040101:126, 29:03:040101:127, 29:03:040101:128, 29:03:040101:130, 29:03:040101:131, 29:03:040101:135, 29:03:040101:137, 29:03:040101:142, 29:03:040101:143, 29:03:040101:145, 29:03:040101:153, 29:03:040101:155, 29:03:040101:157, 29:03:040101:161, 29:03:040101:162, 29:03:040101:163, 29:03:040101:164, 29:03:040101:168, 29:03:040101:169, 29:03:040101:170, 29:03:040101:171, 29:03:040101:176, 29:03:040101:188, 29:03:040101:189, 29:03:040101:19, 29:03:040101:190, 29:03:040101:193, 29:03:040101:194, 29:03:040101:195, 29:03:040101:196, 29:03:040101:197, 29:03:040101:198, 29:03:040101:20, 29:03:040101:200, 29:03:040101:201, 29:03:040101:202, 29:03:040101:203, 29:03:040101:204, 29:03:040101:205, 29:03:040101:206, 29:03:040101:207, 29:03:040101:208, 29:03:040101:209, 29:03:040101:210, 29:03:040101:211, 29:03:040101:212, 29:03:040101:213, 29:03:040101:22, 29:03:040101:225, 29:03:040101:226, 29:03:040101:227, 29:03:040101:229, 29:03:040101:23, 29:03:040101:230, 29:03:040101:232, 29:03:040101:233, 29:03:040101:234, 29:03:040101:235, 29:03:040101:236, 29:03:040101:238, 29:03:040101:248, 29:03:040101:249, 29:03:040101:252, 29:03:040101:254, 29:03:040101:256, 29:03:040101:258, 29:03:040101:260, 29:03:040101:261, 29:03:040101:267, 29:03:040101:269, 29:03:040101:270, 29:03:040101:271, 29:03:040101:272, 29:03:040101:274, 29:03:040101:278, 29:03:040101:28, 29:03:040101:281, 29:03:040101:285, 29:03:040101:287, 29:03:040101:289, 29:03:040101:29, 29:03:040101:290, 29:03:040101:292, 29:03:040101:293, 29:03:040101:294, 29:03:040101:295, 29:03:040101:299, 29:03:040101:30, 29:03:040101:300, 29:03:040101:301, 29:03:040101:302, 29:03:040101:303, 29:03:040101:304, 29:03:040101:307, 29:03:040101:309, 29:03:040101:31, 29:03:040101:310, 29:03:040101:312, 29:03:040101:313, 29:03:040101:314, 29:03:040101:315, 29:03:040101:316, 29:03:040101:318, 29:03:040101:32, 29:03:040101:324, 29:03:040101:325, 29:03:040101:326, 29:03:040101:327, 29:03:040101:328, 29:03:040101:330, 29:03:040101:334, 29:03:040101:336, 29:03:040101:339, 29:03:040101:351, 29:03:040101:352, 29:03:040101:353, 29:03:040101:356, 29:03:040101:357, 29:03:040101:359, 29:03:040101:360, 29:03:040101:361, 29:03:040101:365, 29:03:040101:367, 29:03:040101:369, 29:03:040101:39, 29:03:040101:4, 29:03:040101:401, 29:03:040101:445, 29:03:040101:446, 29:03:040101:451, 29:03:040101:454, 29:03:040101:457, 29:03:040101:458, 29:03:040101:459, 29:03:040101:463, 29:03:040101:464, 29:03:040101:466, 29:03:040101:474, 29:03:040101:475, 29:03:040101:5, 29:03:040101:505, 29:03:040101:508, 29:03:040101:54, 29:03:040101:58, 29:03:040101:64, 29:03:040101:70, 29:03:040101:75, 29:03:040101:81, 29:03:040101:82, 29:03:040101:84, 29:03:040101:85, 29:03:040101:87, 29:03:040101:878, 29:03:040101:880, 29:03:040101:908, 29:03:040101:94, 29:03:040101:95, 29:03:040101:957, 29:03:040101:96, 29:03:040101:97, 29:03:040101:98, 29:03:040101:99, 29:03:000000:188, 29:03:000000:2280.

2.2. В отношении следующих участков предельные минимальные и максимальные размеры не установлены:

29:03:040101:1149, 29:03:040101:1174, 29:03:040101:3.

3. В ходе ККР в настоящем карта-плане территории уточнено 193 (сто девяносто три) земельных участков. Ниже перечень уточненных объектов:

29:03:040101:1; 29:03:040101:101; 29:03:040101:102; 29:03:040101:107; 29:03:040101:110; 29:03:040101:111; 29:03:040101:112; 29:03:040101:114; 29:03:040101:1141; 29:03:040101:1144; 29:03:040101:1146; 29:03:040101:1149; 29:03:040101:115; 29:03:040101:1157; 29:03:040101:117; 29:03:040101:1170; 29:03:040101:1174; 29:03:040101:1175; 29:03:040101:120; 29:03:040101:122; 29:03:040101:125; 29:03:040101:126; 29:03:040101:127; 29:03:040101:128; 29:03:040101:130; 29:03:040101:131; 29:03:040101:135; 29:03:040101:137; 29:03:040101:142; 29:03:040101:143; 29:03:040101:145; 29:03:040101:153; 29:03:040101:155; 29:03:040101:157; 29:03:040101:161; 29:03:040101:162; 29:03:040101:163; 29:03:040101:164; 29:03:040101:168; 29:03:040101:169; 29:03:040101:170; 29:03:040101:171; 29:03:040101:176; 29:03:040101:188; 29:03:040101:189; 29:03:040101:19; 29:03:040101:190; 29:03:040101:193; 29:03:040101:194; 29:03:040101:195; 29:03:040101:196; 29:03:040101:197; 29:03:040101:198; 29:03:040101:20; 29:03:040101:200; 29:03:040101:201; 29:03:040101:202; 29:03:040101:203; 29:03:040101:204; 29:03:040101:205; 29:03:040101:206; 29:03:040101:207; 29:03:040101:208; 29:03:040101:209; 29:03:040101:210; 29:03:040101:211; 29:03:040101:212; 29:03:040101:213; 29:03:040101:22; 29:03:040101:225; 29:03:040101:226; 29:03:040101:227; 29:03:040101:229; 29:03:040101:23; 29:03:040101:230; 29:03:040101:232; 29:03:040101:233; 29:03:040101:234; 29:03:040101:235; 29:03:040101:236; 29:03:040101:238; 29:03:040101:248; 29:03:040101:249; 29:03:040101:252; 29:03:040101:254; 29:03:040101:256; 29:03:040101:258; 29:03:040101:260; 29:03:040101:261; 29:03:040101:267; 29:03:040101:269; 29:03:040101:270; 29:03:040101:271; 29:03:040101:272; 29:03:040101:274; 29:03:040101:278; 29:03:040101:28; 29:03:040101:281; 29:03:040101:285; 29:03:040101:287; 29:03:040101:289; 29:03:040101:29; 29:03:040101:290; 29:03:040101:292; 29:03:040101:293; 29:03:040101:294; 29:03:040101:295; 29:03:040101:299; 29:03:040101:3; 29:03:040101:30; 29:03:040101:300; 29:03:040101:301; 29:03:040101:302; 29:03:040101:303; 29:03:040101:304; 29:03:040101:307; 29:03:040101:309; 29:03:040101:31; 29:03:040101:310; 29:03:040101:312; 29:03:040101:313; 29:03:040101:314; 29:03:040101:315; 29:03:040101:316; 29:03:040101:318; 29:03:040101:32; 29:03:040101:324; 29:03:040101:325; 29:03:040101:326; 29:03:040101:327; 29:03:040101:328; 29:03:040101:330; 29:03:040101:334; 29:03:040101:336; 29:03:040101:339; 29:03:040101:351; 29:03:040101:352; 29:03:040101:353; 29:03:040101:356; 29:03:040101:357; 29:03:040101:359; 29:03:040101:360; 29:03:040101:361; 29:03:040101:365; 29:03:040101:367; 29:03:040101:369; 29:03:040101:39; 29:03:040101:4; 29:03:040101:401; 29:03:040101:445; 29:03:040101:446; 29:03:040101:451; 29:03:040101:454; 29:03:040101:457; 29:03:040101:458; 29:03:040101:459; 29:03:040101:463; 29:03:040101:464; 29:03:040101:466; 29:03:040101:474; 29:03:040101:475; 29:03:040101:5; 29:03:040101:505; 29:03:040101:508; 29:03:040101:54; 29:03:040101:58; 29:03:040101:64; 29:03:040101:70; 29:03:040101:75; 29:03:040101:81; 29:03:040101:82; 29:03:040101:84; 29:03:040101:85; 29:03:040101:87; 29:03:040101:878; 29:03:040101:880; 29:03:040101:908; 29:03:040101:94; 29:03:040101:95; 29:03:040101:957; 29:03:040101:96; 29:03:040101:97; 29:03:040101:98; 29:03:040101:99; 29:03:000000:2280.

4. В ходе ККР из квартала исключены 10 (десять) земельных участков, являющиеся дублями:

- 1) Земельный участок с кадастровым номером 29:03:040101:1021, расположенный по сведениям ЕГРН по адресу Архангельская область, Вилегодский район, с. Никольск, ул. Юбилейная, д. 15, кв. 2. Дублируемый объект - 29:03:040101:248.
- 2) Земельный участок с кадастровым номером 29:03:040101:116, расположенный по сведениям ЕГРН по адресу обл. Архангельская, р-н Вилегодский, с. Никольск, ул. Молодежная, дом 3. Дублируемый объект - 29:03:040101:115.
- 3) Земельный участок с кадастровым номером 29:03:040101:1186, расположенный по сведениям ЕГРН по адресу Российская Федерация, Архангельская область, м.о. Вилегодский, с. Никольск, ул. Зеленая, д. 16. Дублируемый объект - 29:03:040101:459.
- 4) Земельный участок с кадастровым номером 29:03:040101:141, расположенный по сведениям ЕГРН по адресу обл. Архангельская, р-н Вилегодский, с. Никольск, ул. Свободы, дом 7. Дублируемый объект - 29:03:040101:110.
- 5) Земельный участок с кадастровым номером 29:03:040101:273, расположенный по сведениям ЕГРН по адресу установлено относительно ориентира, расположенного в границах участка. Ориентир Жилой дом. Почтовый адрес ориентира: обл. Архангельская, р-н Вилегодский, с. Никольск, ул. Зелёная, дом 16. Дублируемый объект - 29:03:040101:459.
- 6) Земельный участок с кадастровым номером 29:03:040101:308, расположенный по сведениям ЕГРН по адресу обл. Архангельская, р-н Вилегодский, с. Никольск, ул. Свободы, дом 6. Дублируемый объект - 29:03:040101:307.
- 7) Земельный участок с кадастровым номером 29:03:040101:348, расположенный по сведениям ЕГРН по адресу обл. Архангельская, р-н Вилегодский, с. Никольск, ул. Пролетарская, дом 12. Дублируемый объект - 29:03:040101:1146.
- 8) Земельный участок с кадастровым номером 29:03:040101:409, расположенный по сведениям ЕГРН по адресу обл. Архангельская, р-н Вилегодский, с. Никольск, ул. Свободы, дом 9. Дублируемый объект - 29:03:040101:168.
- 9) Земельный участок с кадастровым номером 29:03:040101:471, расположенный по сведениям ЕГРН по адресу обл. Архангельская, р-н Вилегодский, с. Никольск, ул. Зеленая, дом 11, участок 1. Дублируемый объект - 29:03:040101:997.
- 10) Земельный участок с кадастровым номером 29:03:040101:78, расположенный по сведениям ЕГРН по адресу обл. Архангельская, р-н Вилегодский, с. Никольск, ул. Октябрьская. Дублируемый объект - 29:03:040101:1149.

4. В ходе ККР из квартала исключены 3 (три) земельных участков, которые расположены за пределами квартал ККР:

- 1) Земельный участок с кадастровым номером 29:03:040101:147, расположенный по сведениям ЕГРН в квартале 29:03:040101. Фактически объект расположен в квартале 29:03:040701.
- 2) Земельный участок с кадастровым номером 29:03:040101:148, расположенный по сведениям ЕГРН в квартале 29:03:040101. Фактически объект расположен в квартале 29:03:040701.
- 3) Земельный участок с кадастровым номером 29:03:040101:215, расположенный по сведениям ЕГРН в квартале 29:03:040101. Фактически объект расположен в квартале 29:03:043501.

5. В ходе ККР из квартала исключены 61 (шестьдесят одна) земельных участков, в отношении которых требуется снятие с учета в ЕГРН:

- 1) Земельный участок с кадастровым номером 29:03:040101:113, расположенный по сведениям ЕГРН по адресу установлено относительно ориентира, расположенного в границах участка. Ориентир Жилой дом. Почтовый адрес ориентира: обл. Архангельская, р-н Вилегодский, с. Никольск, ул. Молодежная, дом 15. Судя по картам ГИС адрес неактуален. На месте землепользование не обнаружено. Без прав и связей
- 2) Земельный участок с кадастровым номером 29:03:040101:1172, расположенный по сведениям ЕГРН по адресу Архангельская область, Вилегодский район, с. Никольск, ул. Юбилейная, д. 6. ОКС МКД отсутствует, прав нет
- 3) Земельный участок с кадастровым номером 29:03:040101:1173, расположенный по сведениям ЕГРН по адресу Архангельская область, Вилегодский район, с.

Никольск, ул. Юбилейная, д. 4. Землепользование с указанным ВРИ отсутствует. Есть землепользование с ВРИ близким к ИЖС/ЛПХ (в справочной информация отсутствует по адресу)

- 4) Земельный участок с кадастровым номером 29:03:040101:118, расположенный по сведениям ЕГРН по адресу установлено относительно ориентира, расположенного в границах участка. Ориентир Жилой дом. Почтовый адрес ориентира: обл. Архангельская, р-н Вилегодский, с. Никольск, ул. Молодежная, дом 18. 0
- 5) Земельный участок с кадастровым номером 29:03:040101:119, расположенный по сведениям ЕГРН по адресу обл. Архангельская, р-н Вилегодский, с. Никольск, ул. Молодежная, дом 18. 0
- 6) Земельный участок с кадастровым номером 29:03:040101:134, расположенный по сведениям ЕГРН по адресу обл. Архангельская, р-н Вилегодский, с. Никольск, ул. Сосновая, дом 7. 0
- 7) Земельный участок с кадастровым номером 29:03:040101:136, расположенный по сведениям ЕГРН по адресу обл. Архангельская, р-н Вилегодский, с. Никольск, ул. Юбилейная, дом 20. По информации от ОМС объект требует снятия с учета
- 8) Земельный участок с кадастровым номером 29:03:040101:139, расположенный по сведениям ЕГРН по адресу обл. Архангельская, р-н Вилегодский, с. Никольск, ул. Горская, дом 6. 0
- 9) Земельный участок с кадастровым номером 29:03:040101:152, расположенный по сведениям ЕГРН по адресу обл. Архангельская, р-н Вилегодский, с. Никольск, ул. Молодежная, дом 15. 0
- 10) Земельный участок с кадастровым номером 29:03:040101:156, расположенный по сведениям ЕГРН по адресу обл. Архангельская, р-н Вилегодский, с. Никольск, ул. Зелёная, дом 18. 0
- 11) Земельный участок с кадастровым номером 29:03:040101:172, расположенный по сведениям ЕГРН по адресу обл. Архангельская, р-н Вилегодский, с. Никольск, ул. Юбилейная, дом 11, Никольская сельская администрация. 0
- 12) Земельный участок с кадастровым номером 29:03:040101:173, расположенный по сведениям ЕГРН по адресу установлено относительно ориентира, расположенного в границах участка. Ориентир Никольская сельская администрация с. Никольск ул.Юбилейная д.11 кв.2. Почтовый адрес ориентира: Никольская сельская администрация, с. Никольск, ул.Юбилейная, д.11, кв.2. 0
- 13) Земельный участок с кадастровым номером 29:03:040101:174, расположенный по сведениям ЕГРН по адресу обл. Архангельская, р-н Вилегодский, с. Никольск, ул. Юбилейная, дом 11, квартира 2. 0
- 14) Земельный участок с кадастровым номером 29:03:040101:175, расположенный по сведениям ЕГРН по адресу обл. Архангельская, р-н Вилегодский, с. Никольск, ул. Юбилейная, дом 11, квартира 2. Уточнены два участка под квартирами. Снимаем?
- 15) Земельный участок с кадастровым номером 29:03:040101:178, расположенный по сведениям ЕГРН по адресу установлено относительно ориентира, расположенного в границах участка. Ориентир Жилой дом. Почтовый адрес ориентира: обл. Архангельская, р-н Вилегодский, с. Никольск, ул. Пролетарская, дом 9. ЗУ 29:03:000000:188 с правами в ЕГРН, связи с ОКС, площадь соответствует землепользованию
- 16) Земельный участок с кадастровым номером 29:03:040101:179, расположенный по сведениям ЕГРН по адресу обл. Архангельская, р-н Вилегодский, с. Никольск, ул. Пролетарская, дом 9. ЗУ 29:03:000000:188 с правами в ЕГРН, связи с ОКС, площадь соответствует землепользованию
- 17) Земельный участок с кадастровым номером 29:03:040101:180, расположенный по сведениям ЕГРН по адресу обл. Архангельская, р-н Вилегодский, с. Никольск, ул. Пролетарская, дом 9. ЗУ 29:03:000000:188 с правами в ЕГРН, связи с ОКС, площадь соответствует землепользованию
- 18) Земельный участок с кадастровым номером 29:03:040101:184, расположенный по сведениям ЕГРН по адресу обл. Архангельская, р-н Вилегодский, с. Никольск, ул. Зелёная, дом 9.
- 19) Земельный участок с кадастровым номером 29:03:040101:185, расположенный по сведениям ЕГРН по адресу обл. Архангельская, р-н Вилегодский, с. Никольск, ул. Зелёная, дом 9.
- 20) Земельный участок с кадастровым номером 29:03:040101:186, расположенный по сведениям ЕГРН по адресу обл. Архангельская, р-н Вилегодский, с. Никольск, ул. Зелёная, дом 9.
- 21) Земельный участок с кадастровым номером 29:03:040101:217, расположенный по сведениям ЕГРН по адресу обл. Архангельская, р-н Вилегодский, с. Никольск, ул. Школьная, дом 1.

- 42) Земельный участок с кадастровым номером 29:03:040101:349, расположенный по сведениям ЕГРН по адресу обл. Архангельская, р-н Вилегодский, с. Никольск, ул. Пролетарская, дом 12. Уточнен ЗУ 29:03:040101:1146, есть связи с ОКС в координатах, площадь фактическая соответствует площади в ЕГРН
- 43) Земельный участок с кадастровым номером 29:03:040101:350, расположенный по сведениям ЕГРН по адресу установлено относительно ориентира, расположенного в границах участка. Ориентир жилой дом. Почтовый адрес ориентира: обл. Архангельская, р-н Вилегодский, с. Никольск, ул. Пролетарская, дом 12. Уточнен ЗУ 29:03:040101:1146, есть связи с ОКС в координатах, площадь фактическая соответствует площади в ЕГРН
- 44) Земельный участок с кадастровым номером 29:03:040101:354, расположенный по сведениям ЕГРН по адресу обл. Архангельская, р-н Вилегодский, с. Никольск, ул. Пролетарская, дом 4. Уже уточнен ОКС со связями в ЕГРН 29:03:040101:353
- 45) Земельный участок с кадастровым номером 29:03:040101:355, расположенный по сведениям ЕГРН по адресу обл. Архангельская, р-н Вилегодский, с. Никольск, ул. Пролетарская, дом 4. Уже уточнен ОКС со связями в ЕГРН 29:03:040101:353
- 46) Земельный участок с кадастровым номером 29:03:040101:368, расположенный по сведениям ЕГРН по адресу обл. Архангельская, р-н Вилегодский, с. Никольск, ул. Пролетарская, дом 17. Уточнен ЗУ 29:03:040101:367. Но площадь еще есть свободная. Уточняем?
- 47) Земельный участок с кадастровым номером 29:03:040101:370, расположенный по сведениям ЕГРН по адресу обл. Архангельская, р-н Вилегодский, с. Никольск, ул. Пролетарская, дом 16. Уже уточнено ЕГП 29:03:000000:33
- 48) Земельный участок с кадастровым номером 29:03:040101:371, расположенный по сведениям ЕГРН по адресу обл. Архангельская, р-н Вилегодский, с. Никольск, ул. Пролетарская, дом 16. Уже уточнено ЕГП 29:03:000000:33
- 49) Земельный участок с кадастровым номером 29:03:040101:372, расположенный по сведениям ЕГРН по адресу обл. Архангельская, р-н Вилегодский, с. Никольск, ул. Пролетарская, дом 16. Уже уточнено ЕГП 29:03:000000:33
- 50) Земельный участок с кадастровым номером 29:03:040101:376, расположенный по сведениям ЕГРН по адресу обл. Архангельская, р-н Вилегодский, с. Никольск, ул. Пролетарская, дом 2.
- 51) Земельный участок с кадастровым номером 29:03:040101:377, расположенный по сведениям ЕГРН по адресу обл. Архангельская, р-н Вилегодский, с. Никольск, ул. Пролетарская, дом 2.
- 52) Земельный участок с кадастровым номером 29:03:040101:378, расположенный по сведениям ЕГРН по адресу обл. Архангельская, р-н Вилегодский, с. Никольск, ул. Пролетарская, дом 2.
- 53) Земельный участок с кадастровым номером 29:03:040101:425, расположенный по сведениям ЕГРН по адресу обл. Архангельская, р-н Вилегодский, с. Никольск, ул. Молодежная, дом 10. Уже уточнен ЗУ в координатах до ККР 29:03:040101:322
- 54) Земельный участок с кадастровым номером 29:03:040101:426, расположенный по сведениям ЕГРН по адресу обл. Архангельская, р-н Вилегодский, с. Никольск, ул. Горская. Уже уточнен ЗУ 29:03:040101:328 с площадью землепользования, соответствующей ЕГРН
- 55) Земельный участок с кадастровым номером 29:03:040101:432, расположенный по сведениям ЕГРН по адресу обл. Архангельская, р-н Вилегодский, с. Никольск, ул. Молодежная, дом 10. Уже уточнен ЗУ в координатах до ККР 29:03:040101:322
- 56) Земельный участок с кадастровым номером 29:03:040101:433, расположенный по сведениям ЕГРН по адресу обл. Архангельская, р-н Вилегодский, с. Никольск, ул. Молодежная, дом 12. Уже уточнен ЗУ в координатах до ККР 29:03:040101:321
- 57) Земельный участок с кадастровым номером 29:03:040101:472, расположенный по сведениям ЕГРН по адресу Архангельская обл, р-н Вилегодский, с Никольск, ул Зеленая, дом 11.
- 58) Земельный участок с кадастровым номером 29:03:040101:476, расположенный по сведениям ЕГРН по адресу обл. Архангельская, р-н Вилегодский, с. Никольск, ул. Зеленая, дом 2, участок 2.
- 59) Земельный участок с кадастровым номером 29:03:040101:57, расположенный по сведениям ЕГРН по адресу обл. Архангельская, р-н Вилегодский, с. Никольск, ул. Новая, дом 17.
- 60) Земельный участок с кадастровым номером 29:03:040101:86, расположенный по сведениям ЕГРН по адресу установлено относительно ориентира, расположенного в границах участка. Ориентир жилой дом. Почтовый адрес ориентира: обл. Архангельская, р-н Вилегодский, с. Никольск, ул. Юбилейная, дом 7, квартира 1.

61) Земельный участок с кадастровым номером 29:03:040101:88, расположенный по сведениям ЕГРН по адресу установлено относительно ориентира, расположенного в границах участка. Ориентир жилой дом. Почтовый адрес ориентира: обл. Архангельская, р-н Вилегодский, с. Никольск, ул. Зелёная, дом 5.

6. В соответствии с п. 37 Требований, формула - $3,5 * M_t * \sqrt{(P)}$, примененная для вычисления предельной погрешности определения площади земельного участка, в общем виде, а также с подставленными значениями и итоговые (вычисленные) значения указана соответствующей строке 3 реквизита "3" "Сведения об уточняемых земельных участках".

7. В ходе анализа данных геодезической съемки, сопоставления имеющихся картографических материалов и сведений в ЕГРН выявлено, что 111 (сто одиннадцать) земельных участков имеют в ЕГРН сведения о координатах, соответствующие требованиям действующего законодательства РФ, а также их местоположение соответствует ранее внесенным в ЕГРН сведениям о координатах. Указанные ниже объекты не включены в состав КППр в связи тем, что не требуют внесения сведений об исправлении местоположения в ЕГРН:

29:03:000000:266; 29:03:040101:1002; 29:03:040101:1005; 29:03:040101:1010; 29:03:040101:1011; 29:03:040101:1012; 29:03:040101:1013; 29:03:040101:1014; 29:03:040101:1015; 29:03:040101:1016; 29:03:040101:1017; 29:03:040101:1023; 29:03:040101:1030; 29:03:040101:1142; 29:03:040101:1145; 29:03:040101:1148; 29:03:040101:1151; 29:03:040101:1152; 29:03:040101:1153; 29:03:040101:1154; 29:03:040101:1156; 29:03:040101:1162; 29:03:040101:1164; 29:03:040101:1167; 29:03:040101:1182; 29:03:040101:1191; 29:03:040101:1195; 29:03:040101:1200; 29:03:040101:1207; 29:03:040101:1213; 29:03:040101:1214; 29:03:040101:1215; 29:03:040101:1216; 29:03:040101:123; 29:03:040101:124; 29:03:040101:18; 29:03:040101:183; 29:03:040101:192; 29:03:040101:21; 29:03:040101:214; 29:03:040101:228; 29:03:040101:262; 29:03:040101:264; 29:03:040101:266; 29:03:040101:280; 29:03:040101:311; 29:03:040101:323; 29:03:040101:375; 29:03:040101:41; 29:03:040101:416; 29:03:040101:447; 29:03:040101:456; 29:03:040101:467; 29:03:040101:470; 29:03:040101:482; 29:03:040101:483; 29:03:040101:484; 29:03:040101:485; 29:03:040101:486; 29:03:040101:487; 29:03:040101:488; 29:03:040101:489; 29:03:040101:490; 29:03:040101:491; 29:03:040101:493; 29:03:040101:494; 29:03:040101:495; 29:03:040101:496; 29:03:040101:497; 29:03:040101:498; 29:03:040101:499; 29:03:040101:500; 29:03:040101:501; 29:03:040101:502; 29:03:040101:503; 29:03:040101:504; 29:03:040101:506; 29:03:040101:509; 29:03:040101:510; 29:03:040101:56; 29:03:040101:6; 29:03:040101:74; 29:03:040101:79; 29:03:040101:879; 29:03:040101:884; 29:03:040101:89; 29:03:040101:891; 29:03:040101:894; 29:03:040101:92; 29:03:040101:93; 29:03:040101:937; 29:03:040101:944; 29:03:040101:949; 29:03:040101:950; 29:03:040101:951; 29:03:040101:952; 29:03:040101:953; 29:03:040101:955; 29:03:040101:956; 29:03:040101:960; 29:03:040101:973; 29:03:040101:974; 29:03:040101:980; 29:03:040101:981; 29:03:040101:984; 29:03:040101:985; 29:03:040101:987; 29:03:040101:989; 29:03:040101:993; 29:03:040101:997; 29:03:040101:998.

8. При уточнении всех декларированных участков, сведения о координатах которых в ЕГРН отсутствуют либо не соответствуют требованиям законодательства, соблюдены положения части 3 статьи 42.8 Федеральный закон от 24.07.2007 N 221-ФЗ "О кадастровой деятельности": площадь уточняемых участков отличается от площади в ЕГРН не более чем на 10% или не более чем на установленный в правилах землепользования и застройки предельный минимальный размер земельного участка в соответствующей градостроительной зоне. При уточнении контуров земельных участков учитывается фактическим сложившееся землепользование более 15 лет.

Сведения об уточняемых земельных участках, необходимые для исправления реестровых ошибок в сведениях о местоположении их границ

1. В отношении территории, в границах которой проводятся комплексные кадастровые работы (кадастровый квартал 29:03:040101) Решением Собрания депутатов МО "Вилегодский район" от 28.09.2018 №40, утверждены правила землепользования и застройки. Ссылка на источник официального опубликования: <https://www.viledland.ru/infrastructure/grad/pravila-zemlepolzovaniya-i-zastroyki.php>.

2. Согласно утвержденным правилам землепользования и застройки установлены границы соответствующих территориальных зон. В соответствии с ПЗЗ установлены следующие предельные размеры для территориальных зон.

2.1. В зоне ЖУ - зона индивидуальной (усадебной) жилой застройки (этажностью 1-2 надземных этажа), для участков с видом разрешенного использования "для жилого дома" минимальный размер составляет 600 м², максимальный размер - 3000м². В пределах указанной зоны расположены следующие земельные участки с указанным ВРИ:

29:03:040101:15, 29:03:040101:321, 29:03:040101:322, 29:03:040101:90, 29:03:040101:91, 29:03:040101:959, 29:03:040101:982, 29:03:040101:983, 29:03:040101:986, 29:03:040101:988, 29:03:040101:991.

2.2. В отношении следующих исправляемых участков предельные минимальные и максимальные размеры не установлены:

29:03:040101:16, 29:03:040101:507.

3. В ходе ККР в настоящем карта-плане территории исправлено местоположение 13 (тринадцать) земельных участков. Описание выявленных реестровых ошибок и обоснование квалификации соответствующих сведений как ошибочных приводятся в строке "Иные сведения" реквизита "3" раздела "Сведения об уточняемых земельных участках, необходимые для исправления реестровых ошибок в сведениях о местоположении их границ".

4. В ходе ККР в настоящем карта-плане территории исправлена реестровая ошибка в отношении 13 (тринадцать) земельных участков. Ниже перечень исправленных объектов:

29:03:040101:15; 29:03:040101:16; 29:03:040101:321; 29:03:040101:322; 29:03:040101:507; 29:03:040101:90; 29:03:040101:91; 29:03:040101:959; 29:03:040101:982; 29:03:040101:983; 29:03:040101:986; 29:03:040101:988; 29:03:040101:991.

5. В рамках ККР произведено исправление местоположения границ в связи с несоответствием местоположения границ согласно ЕГРН и фактических границ, выраженным в смещении границ, невключении характерных точек границ, а также несоответствием длин линий и конфигурации земельного участка относительно фактических границ и исходных документов. Вышеперечисленные несоответствия следует квалифицировать как реестровую ошибку в местоположении границ земельного участка.

6. В соответствии с п. 37 Требований, формула - $3,5 * M_t * \sqrt{P}$, примененная для вычисления предельной погрешности определения площади земельного участка, в общем виде, а также с подставленными значениями и итоговые (вычисленные) значения указана соответствующей строке 3 реквизита "3" "Сведения об уточняемых земельных участках, необходимые для исправления реестровых ошибок в сведениях о местоположении их границ".

Описание местоположения здания, сооружения, объекта незавершенного строительства на земельном участке

1. В ходе ККР в настоящем карта-плане территории уточнено 161 (сто шестьдесят одна) объектов капитального строительства. Ниже перечень уточненных объектов: 29:03:000000:616; 29:03:040101:1171; 29:03:040101:1201; 29:03:040101:515; 29:03:040101:519; 29:03:040101:521; 29:03:040101:522; 29:03:040101:523; 29:03:040101:524; 29:03:040101:525; 29:03:040101:526; 29:03:040101:530; 29:03:040101:531; 29:03:040101:532; 29:03:040101:535; 29:03:040101:537; 29:03:040101:538; 29:03:040101:539; 29:03:040101:540; 29:03:040101:541; 29:03:040101:542; 29:03:040101:547; 29:03:040101:548; 29:03:040101:551; 29:03:040101:552; 29:03:040101:553; 29:03:040101:554; 29:03:040101:555; 29:03:040101:556; 29:03:040101:557; 29:03:040101:559; 29:03:040101:560; 29:03:040101:561; 29:03:040101:562; 29:03:040101:564; 29:03:040101:565; 29:03:040101:567; 29:03:040101:568; 29:03:040101:569; 29:03:040101:573; 29:03:040101:575; 29:03:040101:577; 29:03:040101:578; 29:03:040101:579; 29:03:040101:580; 29:03:040101:581; 29:03:040101:584; 29:03:040101:585; 29:03:040101:586; 29:03:040101:587; 29:03:040101:588; 29:03:040101:590; 29:03:040101:591; 29:03:040101:594; 29:03:040101:598; 29:03:040101:599; 29:03:040101:600; 29:03:040101:602; 29:03:040101:604; 29:03:040101:606; 29:03:040101:607; 29:03:040101:608; 29:03:040101:609; 29:03:040101:610; 29:03:040101:611; 29:03:040101:612; 29:03:040101:613; 29:03:040101:614; 29:03:040101:616; 29:03:040101:617; 29:03:040101:618; 29:03:040101:621; 29:03:040101:622; 29:03:040101:623; 29:03:040101:624; 29:03:040101:625; 29:03:040101:627; 29:03:040101:628; 29:03:040101:629; 29:03:040101:631; 29:03:040101:632; 29:03:040101:633; 29:03:040101:635; 29:03:040101:636; 29:03:040101:637; 29:03:040101:639; 29:03:040101:640; 29:03:040101:642; 29:03:040101:643; 29:03:040101:644; 29:03:040101:645; 29:03:040101:646; 29:03:040101:651; 29:03:040101:652; 29:03:040101:653; 29:03:040101:656; 29:03:040101:658; 29:03:040101:661; 29:03:040101:662; 29:03:040101:664; 29:03:040101:665; 29:03:040101:666; 29:03:040101:667; 29:03:040101:668; 29:03:040101:669; 29:03:040101:670; 29:03:040101:671; 29:03:040101:672; 29:03:040101:673; 29:03:040101:675; 29:03:040101:677; 29:03:040101:680; 29:03:040101:686; 29:03:040101:687; 29:03:040101:688; 29:03:040101:689; 29:03:040101:690; 29:03:040101:691; 29:03:040101:693; 29:03:040101:694; 29:03:040101:695; 29:03:040101:697; 29:03:040101:699; 29:03:040101:701; 29:03:040101:702; 29:03:040101:703; 29:03:040101:704; 29:03:040101:705; 29:03:040101:710; 29:03:040101:711; 29:03:040101:712; 29:03:040101:713; 29:03:040101:714; 29:03:040101:715; 29:03:040101:716; 29:03:040101:717; 29:03:040101:722; 29:03:040101:724; 29:03:040101:726; 29:03:040101:727; 29:03:040101:728; 29:03:040101:729; 29:03:040101:730; 29:03:040101:886; 29:03:040101:897; 29:03:040101:898; 29:03:040101:899; 29:03:040101:924; 29:03:040101:928; 29:03:040101:929; 29:03:040101:930; 29:03:040101:931; 29:03:040101:932; 29:03:040101:933; 29:03:040101:934; 29:03:040101:935; 29:03:040101:936; 29:03:040101:942; 29:03:040101:970; 29:03:040101:994; 29:03:040101:517.

2. В ходе ККР из квартала исключены 2 (два) объектов капитального строительства, являющиеся дублями:

- 1) Здание с кадастровым номером 29:03:040101:582, расположенный по сведениям ЕГРН по адресу Российская Федерация, Архангельская область, м.о. Вилегодский, с. Никольск, ул. Октябрьская, д. 9. Дублируемый объект - 29:03:040101:581.
- 2) Здание с кадастровым номером 29:03:040101:723, расположенный по сведениям ЕГРН по адресу Российская Федерация, Архангельская обл., м.о. Вилегодский, с. Никольск, ул. Советская, д. 46, к. а. Дублируемый объект - 29:03:040101:932.

3. В ходе ККР из квартала исключены 1 (один) объектов капитального строительства, фактически расположенные за пределами квартала, который является объектом ККР, а также не входят в другие карта-планы, подготовленные в рамках действующего Контракта:

- 1) Здание с кадастровым номером 29:03:040101:511, расположенный по сведениям ЕГРН в квартале 29:03:040101. Фактически объект расположен в квартале 29:03:040701.

4. В ходе ККР из квартала исключены 1 (один) объектов капитального строительства, в отношении которых необходимо провести в установленном действующим законодательством порядке процедуру снятия объекта с учета в ЕГРН:

- 1) Здание с кадастровым номером 29:03:040101:516, расположенный по сведениям ЕГРН по адресу Российская Федерация, Архангельская область, м.о. Вилегодский, с. Никольск, ул. Молодежная, д. 18.

5. В ходе ККР из квартала исключены 1 (один) объектов капитального строительства, которые не обнаружены в пределах участка, на котором должны располагаться ОКС (в том числе разрушены). Оформление сноса объектов капитального строительства не предусмотрено действующим законодательством в отношении проведения комплексных кадастровых работ. Рекомендуем правообладателю объекта капитального строительства и/или правообладателю земельного участка, в пределах которого расположен такой объект, провести в установленном законодательством РФ процедуру оформления сноса объекта. Перечень таких объектов: 29:03:040101:731.

6. В ходе анализа данных геодезической съемки, сопоставления имеющихся картографических материалов и сведений в ЕГРН выявлено, что 63 (шестьдесят три) объекта капитального строительства имеют в ЕГРН сведения о координатах, соответствующие требованиям действующего законодательства РФ, а также их местоположение соответствует ранее внесенным в ЕГРН сведениям о координатах. Указанные ниже объекты не включены в состав КППТ в связи тем, что не требуют внесения сведений об исправлении местоположения в ЕГРН:

29:03:040101:1000; 29:03:040101:1001; 29:03:040101:1003; 29:03:040101:1004; 29:03:040101:1006; 29:03:040101:1007; 29:03:040101:1018; 29:03:040101:1019; 29:03:040101:1022; 29:03:040101:1024; 29:03:040101:1025; 29:03:040101:1026; 29:03:040101:1027; 29:03:040101:1028; 29:03:040101:1029; 29:03:040101:1143; 29:03:040101:1147; 29:03:040101:1150; 29:03:040101:1155; 29:03:040101:1158; 29:03:040101:1159; 29:03:040101:1160; 29:03:040101:1161; 29:03:040101:1163; 29:03:040101:1166; 29:03:040101:1168; 29:03:040101:1169; 29:03:040101:1177; 29:03:040101:1178; 29:03:040101:1183; 29:03:040101:1185; 29:03:040101:1187; 29:03:040101:1188; 29:03:040101:1189; 29:03:040101:1190; 29:03:040101:1192; 29:03:040101:1193; 29:03:040101:1194; 29:03:040101:1196; 29:03:040101:1197; 29:03:040101:1198; 29:03:040101:1205; 29:03:040101:1206; 29:03:040101:1208; 29:03:040101:1209; 29:03:040101:1212; 29:03:040101:615; 29:03:040101:892; 29:03:040101:893; 29:03:040101:900; 29:03:040101:923; 29:03:040101:943; 29:03:040101:958; 29:03:040101:961; 29:03:040101:967; 29:03:040101:972; 29:03:040101:975; 29:03:040101:976; 29:03:040101:977; 29:03:040101:990; 29:03:040101:992; 29:03:040101:996; 29:03:040101:999.

Сведения о пунктах геодезической сети и средствах измерений

1. Сведения о пунктах геодезической сети:

№ п/п	Вид геодезической сети	Название пункта геодезической сети и тип знака	Система координат пункта геодезической сети	Координаты пункта, м		Дата обследования 30 апреля 2023 г.		
						Сведения о состоянии		
						наружного знака пункта	центра пункта	марки центра пункта
1	2	3	4	5	6	7	8	9
1	Геодезическая сеть сгущения 4 класса. 4 класса	Свободный, сигн.	29.4	423 616,18	2 229 548,32	Сохранился	Сохранился	Не обнаружен
2	Астрономо-геодезическая сеть 2 класса (ГГС - 2 класса). 2 класса	Киркили, пир.	МСК-29, зона 2	427 053,15	2 229 479,17	Утрачен	Утрачен	Сохранился
3	Геодезическая сеть сгущения 4 класса. 4 класса	Комсомольский, пир.	29.4	426 397,19	2 226 813,83			Не обнаружен

2. Сведения об использованных средствах измерений:

№ п/п	Наименование и обозначение типа средства измерений - прибора (инструмента, аппаратуры)	Заводской или серийный номер средства измерений	Реквизиты свидетельства о поверке прибора (инструмента, аппаратуры) и (или) срок действия поверки
-------	--	---	---

1	2	3	4
1	Аппаратура геодезическая спутниковая Galaxy G1	AG1099117315555QSS	С-ГСХ/23-11-2022/203627716

Сведения об уточняемых земельных участках

1. Сведения о характерных точках границ уточняемого земельного участка с кадастровым номером 29:03:000000:33 :
 Система координат 29.4 Зона № 4

Обозначение характерных точек границ	Координаты, м				Метод определения координат	Формулы, примененные для расчета средней квадратической погрешности определения координат характерных точек границ (Mt), с подставленными в такие формулы значениями и итоговые (вычисленные) значения Mt, м	Описание закрепления точки
	содержатся в Едином государственном реестре недвижимости		определены в результате выполнения комплексных кадастровых работ				
	X	Y	X	Y			
1	2	3	4	5	6	7	8
29:03:040101:103							
н426У	—	—	284 535,16	4 276 731,88	Метод спутниковых геодезических измерений (определений)	0,10	Нет закрепления
н427У	—	—	284 530,32	4 276 728,10			
н428У	—	—	284 523,55	4 276 721,22			
н429У	—	—	284 510,61	4 276 708,08			
н430У	—	—	284 501,64	4 276 697,41			
н431У	—	—	284 513,22	4 276 673,72			
н432У	—	—	284 520,18	4 276 677,12			
н433У	—	—	284 523,79	4 276 678,89			
н434У	—	—	284 544,83	4 276 690,53			
н435У	—	—	284 543,22	4 276 693,15			
н436У	—	—	284 561,61	4 276 704,46			

1	2	3	4	5	6	7	8
н10176 У	—	—	284 557,42	4 276 713,87	Метод спутниковых геодезических измерений (определений)	0,10	Нет закрепления
н437У	—	—	284 553,79	4 276 718,97			
н438У	—	—	284 548,32	4 276 716,55			
н439У	—	—	284 542,38	4 276 726,15			
н440У	—	—	284 539,58	4 276 724,48			
н441У	—	—	284 537,37	4 276 728,18			
н426У	—	—	284 535,16	4 276 731,88			

29:03:040101:104

н439У	—	—	284 542,38	4 276 726,15	Метод спутниковых геодезических измерений (определений)	0,10	Нет закрепления
н442У	—	—	284 540,12	4 276 729,92			
н441У	—	—	284 537,37	4 276 728,18			
н440У	—	—	284 539,58	4 276 724,48			
н439У	—	—	284 542,38	4 276 726,15			

2. Сведения о частях границ уточняемого земельного участка с кадастровым номером

29:03:000000:33

Обозначение части границ		Горизонтальное проложение (S), м	Описание прохождения части границ	Сведения о согласовании местоположения границ (согласовано/спорное)
от т.	до т.			
1	2	3	4	5

29:03:040101:103

н426У	н427У	6,14	—	согласовано
н427У	н428У	9,65		
н428У	н429У	18,44		
н429У	н430У	13,94		
н430У	н431У	26,37		

1	2	3	4	5
н431У	н432У	7,75	—	согласовано
н432У	н433У	4,02		
н433У	н434У	24,05		
н434У	н435У	3,08		
н435У	н436У	21,59		
н436У	н10176У	10,30		
н10176У	н437У	6,26		
н437У	н438У	5,98		
н438У	н439У	11,29		
н439У	н440У	3,26		
н440У	н441У	4,31		
н441У	н426У	4,31		

29:03:040101:104

н439У	н442У	4,40	—	согласовано
н442У	н441У	3,25		
н441У	н440У	4,31		
н440У	н439У	3,26		

3. Сведения о характеристиках уточняемого земельного участка с кадастровым номером 29:03:000000:33 :

№ п/п	Наименование характеристики земельного участка	Значение характеристики
1	2	3
1.	Адрес земельного участка	—
1.1.	Сведения о местоположении земельного участка (при отсутствии адреса) в структурированном в соответствии с федеральной информационной адресной системой виде	165673, Российская Федерация, Архангельская область, Вилегодский р-н, Никольск с, Пролетарская ул, д 16
1.2.	Дополнительные сведения о местоположении земельного участка	—
2.	Площадь земельного участка ± величина погрешности определения (вычисления) площади ($P \pm \Delta P$), м ²	1 806 ± 16,00, 29:03:040101:103 1 791,88 ± 14,82, 29:03:040101:104 14,18 ± 1,32
3.	Формула, примененная для вычисления предельной погрешности определения площади земельного участка, с подставленными значениями и итоговые (вычисленные) значения	14,82 + 1,32 = 16
4.	Площадь земельного участка согласно сведениям Единого государственного реестра недвижимости (Ркад), м ²	1 717,00

1	2	3
5.	Оценка расхождения Р и Ркад (Р - Ркад), м ²	89
6.	Предельный минимальный и максимальный размеры земельного участка (Рмин и Рмакс), м ²	— —
7.	Вид (виды) разрешенного использования	Для ведения личного подсобного хозяйства
7.1.	Дополнительные сведения об использовании земельного участка	—
8.	Кадастровый или иной государственный учетный номер (инвентарный) здания, сооружения, объекта незавершенного строительства, расположенного на земельном участке	29:03:040101:556
9.	Сведения о земельных участках (землях общего пользования, территории общего пользования), посредством которых обеспечивается доступ	Для 29:03:040101:103: Земли (земельные участки) общего пользования Для 29:03:040101:104: Земли (земельные участки) общего пользования
10.	Иные сведения	—

4. Пояснения к сведениям об уточняемом земельном участке с кадастровым номером 29:03:000000:33 :

1.	—
----	---

1. Сведения о характерных точках границ уточняемого земельного участка с кадастровым номером 29:03:000000:188 :

Система координат 29.4 Зона № 2

Обозначение характерных точек границ	Координаты, м				Метод определения координат	Формулы, примененные для расчета средней квадратической погрешности определения координат характерных точек границ (Mt), с подставленными в такие формулы значениями и итоговые (вычисленные) значения Mt, м	Описание закрепления точки
	содержатся в Едином государственном реестре недвижимости		определены в результате выполнения комплексных кадастровых работ				
	X	Y	X	Y			
1	2	3	4	5	6	7	8
н338У	—	—	284 482,01	4 276 815,04	Метод спутниковых геодезических измерений (определений)	0,10	Нет закрепления
н575У	—	—	284 469,96	4 276 832,26			
н576У	—	—	284 466,05	4 276 830,49			
н577У	—	—	284 462,60	4 276 834,51			

1	2	3	4	5	6	7	8
н578У	—	—	284 454,25	4 276 827,61	Метод спутниковых геодезических измерений (определений)	0,10	Нет закрепления
н579У	—	—	284 443,84	4 276 819,86			
н580У	—	—	284 424,30	4 276 806,43			
н581У	—	—	284 417,59	4 276 801,81			
н582У	—	—	284 418,86	4 276 796,41			
н583У	—	—	284 422,76	4 276 788,27			
н356У	—	—	284 426,65	4 276 785,76			
н357У	—	—	284 435,49	4 276 791,87			
н358У	—	—	284 446,12	4 276 799,23			
н359У	—	—	284 452,24	4 276 805,04			
н341У	—	—	284 458,73	4 276 798,22			
н340У	—	—	284 462,93	4 276 801,50			
н339У	—	—	284 478,31	4 276 812,70			
н338У	—	—	284 482,01	4 276 815,04			

2. Сведения о частях границ уточняемого земельного участка с кадастровым номером 29:03:000000:188 :

Обозначение части границ		Горизонтальное проложение (S), м	Описание прохождения части границ	Сведения о согласовании местоположения границ (согласовано/спорное)
от т.	до т.			
1	2	3	4	5
н338У	н575У	21,02	—	согласовано
н575У	н576У	4,29		
н576У	н577У	5,30		

1	2	3	4	5
н577У	н578У	10,83	—	согласовано
н578У	н579У	12,98		
н579У	н580У	23,71		
н580У	н581У	8,15		
н581У	н582У	5,55		
н582У	н583У	9,03		
н583У	н356У	4,63		
н356У	н357У	10,75		
н357У	н358У	12,93		
н358У	н359У	8,44		
н359У	н341У	9,41		
н341У	н340У	5,33		
н340У	н339У	19,03		
н339У	н338У	4,38		

3. Сведения о характеристиках уточняемого земельного участка с кадастровым номером 29:03:000000:188 :

№ п/п	Наименование характеристики земельного участка	Значение характеристики
1	2	3
1.	Адрес земельного участка	165673, Российская Федерация, Архангельская область, Вилегодский р-н, Никольск с, Пролетарская ул, уч 9
1.1.	Сведения о местоположении земельного участка (при отсутствии адреса) в структурированном в соответствии с федеральной информационной адресной системой виде	—
1.2.	Дополнительные сведения о местоположении земельного участка	—
2.	Площадь земельного участка ± величина погрешности определения (вычисления) площади ($P \pm \Delta P$), м ²	1 355 ± 13,00
3.	Формула, примененная для вычисления предельной погрешности определения площади земельного участка, с подставленными значениями и итоговые (вычисленные) значения	$3,5 * M_t * \sqrt{P} = 3,5 * 0,10 * \sqrt{1\ 355,00} = 13$
4.	Площадь земельного участка согласно сведениям Единого государственного реестра недвижимости (Ркад), м ²	1 480,00
5.	Оценка расхождения Р и Ркад ($P - P_{кад}$), м ²	125
6.	Предельный минимальный и максимальный размеры земельного участка (Рмин и Рмакс), м ²	— —

1	2	3
7.	Вид (виды) разрешенного использования	Для ведения личного подсобного хозяйства
7.1.	Дополнительные сведения об использовании земельного участка	—
8.	Кадастровый или иной государственный учетный номер (инвентарный) здания, сооружения, объекта незавершенного строительства, расположенного на земельном участке	29:03:040101:934
9.	Сведения о земельных участках (землях общего пользования, территории общего пользования), посредством которых обеспечивается доступ	—
10.	Иные сведения	—

4. Пояснения к сведениям об уточняемом земельном участке с кадастровым номером 29:03:000000:188 :

1.	—
----	---

1. Сведения о характерных точках границ уточняемого земельного участка с кадастровым номером 29:03:000000:2280 :

Система координат 29.4 Зона № 1

Обозначение характерных точек границ	Координаты, м				Метод определения координат	Формулы, примененные для расчета средней квадратической погрешности определения координат характерных точек границ (Mt), с подставленными в такие формулы значениями и итоговые (вычисленные) значения Mt, м	Описание закрепления точки
	содержатся в Едином государственном реестре недвижимости		определены в результате выполнения комплексных кадастровых работ				
	X	Y	X	Y			
1	2	3	4	5	6	7	8
н1223У	—	—	285 438,15	4 275 419,22	Метод спутниковых геодезических измерений (определений)	0,10	Нет закрепления
н1224У	—	—	285 407,46	4 275 446,28			
н1225У	—	—	285 384,62	4 275 408,57			
н1226У	—	—	285 450,48	4 275 344,04			
н1227У	—	—	285 504,88	4 275 405,37			
н1228У	—	—	285 453,44	4 275 463,89			

1	2	3	4	5	6	7	8
н1223У	—	—	285 438,15	4 275 419,22	Метод спутниковых геодезических измерений (определений)	0,10	Нет закрепления

2. Сведения о частях границ уточняемого земельного участка с кадастровым номером 29:03:000000:2280 :

Обозначение части границ		Горизонтальное проложение (S), м	Описание прохождения части границ	Сведения о согласовании местоположения границ (согласовано/спорное)
от т.	до т.			
1	2	3	4	5
н1223У	н1224У	40,92	—	согласовано
н1224У	н1225У	44,09		
н1225У	н1226У	92,20		
н1226У	н1227У	81,98		
н1227У	н1228У	77,91		
н1228У	н1223У	47,21		

3. Сведения о характеристиках уточняемого земельного участка с кадастровым номером 29:03:000000:2280 :

№ п/п	Наименование характеристики земельного участка	Значение характеристики
1	2	3
1.	Адрес земельного участка	—
1.1.	Сведения о местоположении земельного участка (при отсутствии адреса) в структурированном в соответствии с федеральной информационной адресной системой виде	165673, Российская Федерация, Архангельская область, Вилегодский р-н, Никольск с
1.2.	Дополнительные сведения о местоположении земельного участка	—
2.	Площадь земельного участка ± величина погрешности определения (вычисления) площади ($P \pm \Delta P$), м ²	6 985 ± 29,00
3.	Формула, примененная для вычисления предельной погрешности определения площади земельного участка, с подставленными значениями и итоговые (вычисленные) значения	$3,5 * M_t * \sqrt{P} = 3,5 * 0,10 * \sqrt{(6\ 985,00)} = 29$
4.	Площадь земельного участка согласно сведениям Единого государственного реестра недвижимости (Ркад), м ²	6 872,00
5.	Оценка расхождения Р и Ркад (Р - Ркад), м ²	113
6.	Предельный минимальный и максимальный размеры земельного участка (Рмин и Рмакс), м ²	— —
7.	Вид (виды) разрешенного использования	для промышленных целей
7.1.	Дополнительные сведения об использовании земельного участка	—

1	2	3
8.	Кадастровый или иной государственный учетный номер (инвентарный) здания, сооружения, объекта незавершенного строительства, расположенного на земельном участке	—
9.	Сведения о земельных участках (землях общего пользования, территории общего пользования), посредством которых обеспечивается доступ	Земли (земельные участки) общего пользования
10.	Иные сведения	—

4. Пояснения к сведениям об уточняемом земельном участке с кадастровым номером 29:03:000000:2280 :

1.	—
----	---

1. Сведения о характерных точках границ уточняемого земельного участка с кадастровым номером 29:03:040101:1 :
Система координат 29.4 Зона № 2

Обозначение характерных точек границ	Координаты, м				Метод определения координат	Формулы, примененные для расчета средней квадратической погрешности определения координат характерных точек границ (Mt), с подставленными в такие формулы значениями и итоговые (вычисленные) значения Mt, м	Описание закрепления точки
	содержатся в Едином государственном реестре недвижимости		определены в результате выполнения комплексных кадастровых работ				
	X	Y	X	Y			
1	2	3	4	5	6	7	8
н1У	—	—	285 105,25	4 276 253,59	Метод спутниковых геодезических измерений (определений)	0,10	—
н2У	—	—	285 121,75	4 276 273,63			
н3У	—	—	285 094,04	4 276 296,44			
н4У	—	—	285 098,82	4 276 302,24			
н5У	—	—	285 093,44	4 276 306,67			
н6У	—	—	285 092,28	4 276 305,54			
н7У	—	—	285 073,33	4 276 282,22			

1	2	3	4	5	6	7	8
н8У	—	—	285 072,17	4 276 280,84	Метод спутниковых геодезических измерений (определений)	0,10	—
н9У	—	—	285 074,67	4 276 278,78			
н1У	—	—	285 105,25	4 276 253,59			

2. Сведения о частях границ уточняемого земельного участка с кадастровым номером 29:03:040101:1 :

Обозначение части границ		Горизонтальное проложение (S), м	Описание прохождения части границ	Сведения о согласовании местоположения границ (согласовано/спорное)
от т.	до т.			
1	2	3	4	5
н1У	н2У	25,96	—	согласовано
н2У	н3У	35,89		
н3У	н4У	7,52		
н4У	н5У	6,97		
н5У	н6У	1,62		
н6У	н7У	30,05		
н7У	н8У	1,80		
н8У	н9У	3,24		
н9У	н1У	39,62		

3. Сведения о характеристиках уточняемого земельного участка с кадастровым номером 29:03:040101:1 :

№ п/п	Наименование характеристики земельного участка	Значение характеристики
1	2	3
1.	Адрес земельного участка	—
1.1.	Сведения о местоположении земельного участка (при отсутствии адреса) в структурированном в соответствии с федеральной информационной адресной системой виде	165673, Российская Федерация, Архангельская область, Вилегодский р-н, Никольск с, Школьная ул, д 21
1.2.	Дополнительные сведения о местоположении земельного участка	—
2.	Площадь земельного участка ± величина погрешности определения (вычисления) площади ($P \pm \Delta P$), м ²	1 167 ± 12,00
3.	Формула, примененная для вычисления предельной погрешности определения площади земельного участка, с подставленными значениями и итоговые (вычисленные) значения	$3,5 * M_t * \sqrt{P} = 3,5 * 0,10 * \sqrt{(1\ 167,00)} = 12$

1	2	3
4.	Площадь земельного участка согласно сведениям Единого государственного реестра недвижимости (Ркад), м ²	1 126,00
5.	Оценка расхождения Р и Ркад (Р - Ркад), м ²	41
6.	Предельный минимальный и максимальный размеры земельного участка (Рмин и Рмакс), м ²	Рмин = 2 000 Рмакс = 25 000
7.	Вид (виды) разрешенного использования	Для ведения личного подсобного хозяйства
7.1.	Дополнительные сведения об использовании земельного участка	—
8.	Кадастровый или иной государственный учетный номер (инвентарный) здания, сооружения, объекта незавершенного строительства, расположенного на земельном участке	29:03:040101:615
9.	Сведения о земельных участках (землях общего пользования, территории общего пользования), посредством которых обеспечивается доступ	Земли (земельные участки) общего пользования
10.	Иные сведения	—

4. Пояснения к сведениям об уточняемом земельном участке с кадастровым номером 29:03:040101:1 :

1.	—
----	---

1. Сведения о характерных точках границ уточняемого земельного участка с кадастровым номером 29:03:040101:3 :
Система координат 29.4 Зона № 2

Обозначение характерных точек границ	Координаты, м				Метод определения координат	Формулы, примененные для расчета средней квадратической погрешности определения координат характерных точек границ (Mt), с подставленными в такие формулы значениями и итоговые (вычисленные) значения Mt, м	Описание закрепления точки
	содержатся в Едином государственном реестре недвижимости		определены в результате выполнения комплексных кадастровых работ				
	X	Y	X	Y			
1	2	3	4	5	6	7	8
н10143 У	—	—	285 083,77	4 276 104,38	Метод спутниковых геодезических измерений (определений)	0,10	—
н10144 У	—	—	285 101,63	4 276 113,59			
н10145 У	—	—	285 110,06	4 276 132,16			

1	2	3	4	5	6	7	8
н10146 У	—	—	285 085,63	4 276 142,05	Метод спутниковых геодезических измерений (определений)	0,10	—
н10147 У	—	—	285 074,70	4 276 108,05			
н10143 У	—	—	285 083,77	4 276 104,38			

2. Сведения о частях границ уточняемого земельного участка с кадастровым номером 29:03:040101:3 :

Обозначение части границ		Горизонтальное проложение (S), м	Описание прохождения части границ	Сведения о согласовании местоположения границ (согласовано/спорное)
от т.	до т.			
1	2	3	4	5
н10143У	н10144У	20,09	—	согласовано
н10144У	н10145У	20,39		
н10145У	н10146У	26,36		
н10146У	н10147У	35,71		
н10147У	н10143У	9,78		

3. Сведения о характеристиках уточняемого земельного участка с кадастровым номером 29:03:040101:3 :

№ п/п	Наименование характеристики земельного участка	Значение характеристики
1	2	3
1.	Адрес земельного участка	—
1.1.	Сведения о местоположении земельного участка (при отсутствии адреса) в структурированном в соответствии с федеральной информационной адресной системой виде	165673, Российская Федерация, Архангельская область, Вилегодский р-н, Никольск с
1.2.	Дополнительные сведения о местоположении земельного участка	—
2.	Площадь земельного участка ± величина погрешности определения (вычисления) площади ($P \pm \Delta P$), м ²	771 ± 10,00
3.	Формула, примененная для вычисления предельной погрешности определения площади земельного участка, с подставленными значениями и итоговые (вычисленные) значения	$3,5 * M_t * \sqrt{P} = 3,5 * 0,10 * \sqrt{(771,00)} = 10$
4.	Площадь земельного участка согласно сведениям Единого государственного реестра недвижимости (Ркад), м ²	763,00
5.	Оценка расхождения Р и Ркад ($P - P_{кад}$), м ²	8

1	2	3
6.	Предельный минимальный и максимальный размеры земельного участка (Рмин и Рмакс), м ²	— —
7.	Вид (виды) разрешенного использования	Для общественно-деловых целей (под домом быта)
7.1.	Дополнительные сведения об использовании земельного участка	—
8.	Кадастровый или иной государственный учетный номер (инвентарный) здания, сооружения, объекта незавершенного строительства, расположенного на земельном участке	29:03:040101:603
9.	Сведения о земельных участках (землях общего пользования, территории общего пользования), посредством которых обеспечивается доступ	Земли (земельные участки) общего пользования
10.	Иные сведения	—

4. Пояснения к сведениям об уточняемом земельном участке с кадастровым номером 29:03:040101:3 :

1.	—
----	---

**1. Сведения о характерных точках границ уточняемого земельного участка с кадастровым номером 29:03:040101:4 :
Система координат 29.4 Зона № 2**

Обозначение характерных точек границ	Координаты, м				Метод определения координат	Формулы, примененные для расчета средней квадратической погрешности определения координат характерных точек границ (Mt), с подставленными в такие формулы значениями и итоговые (вычисленные) значения Mt, м	Описание закрепления точки
	содержатся в Едином государственном реестре недвижимости		определены в результате выполнения комплексных кадастровых работ				
	X	Y	X	Y			
1	2	3	4	5	6	7	8
н533У	—	—	284 741,35	4 276 756,47	Метод спутниковых геодезических измерений (определений)	0,10	—
н532У	—	—	284 739,68	4 276 785,52			
н531У	—	—	284 738,38	4 276 791,41			
н534У	—	—	284 736,26	4 276 800,98			
н535У	—	—	284 706,34	4 276 790,46			

1	2	3	4	5	6	7	8
н536У	—	—	284 711,31	4 276 774,12	Метод спутниковых геодезических измерений (определений)	0,10	—
н537У	—	—	284 709,15	4 276 772,05			
н538У	—	—	284 710,48	4 276 767,78			
н539У	—	—	284 712,37	4 276 758,80			
н540У	—	—	284 713,12	4 276 753,94			
н541У	—	—	284 716,76	4 276 754,63			
н533У	—	—	284 741,35	4 276 756,47			

2. Сведения о частях границ уточняемого земельного участка с кадастровым номером 29:03:040101:4 :

Обозначение части границ		Горизонтальное проложение (S), м	Описание прохождения части границ	Сведения о согласовании местоположения границ (согласовано/спорное)
от т.	до т.			
1	2	3	4	5
н533У	н532У	29,10	—	согласовано
н532У	н531У	6,03		
н531У	н534У	9,80		
н534У	н535У	31,72		
н535У	н536У	17,08		
н536У	н537У	2,99		
н537У	н538У	4,47		
н538У	н539У	9,18		
н539У	н540У	4,92		
н540У	н541У	3,70		
н541У	н533У	24,66		

3. Сведения о характеристиках уточняемого земельного участка с кадастровым номером 29:03:040101:4 :

№ п/п	Наименование характеристики земельного участка	Значение характеристики
1	2	3

1	2	3
1.	Адрес земельного участка	—
1.1.	Сведения о местоположении земельного участка (при отсутствии адреса) в структурированном в соответствии с федеральной информационной адресной системой виде	165673, Российская Федерация, Архангельская область, Вилегодский р-н, Никольск с, Молодежная ул, д 2
1.2.	Дополнительные сведения о местоположении земельного участка	—
2.	Площадь земельного участка ± величина погрешности определения (вычисления) площади ($P \pm \Delta P$), м ²	1 232 ± 12,00
3.	Формула, примененная для вычисления предельной погрешности определения площади земельного участка, с подставленными значениями и итоговые (вычисленные) значения	$3,5 * M_t * \sqrt{P} = 3,5 * 0,10 * \sqrt{(1\ 232,00)} = 12$
4.	Площадь земельного участка согласно сведениям Единого государственного реестра недвижимости (Ркад), м ²	1 223,00
5.	Оценка расхождения Р и Ркад (Р - Ркад), м ²	9
6.	Предельный минимальный и максимальный размеры земельного участка (Рмин и Рмакс), м ²	Рмин = 2 000 Рмакс = 25 000
7.	Вид (виды) разрешенного использования	Для ведения личного подсобного хозяйства
7.1.	Дополнительные сведения об использовании земельного участка	—
8.	Кадастровый или иной государственный учетный номер (инвентарный) здания, сооружения, объекта незавершенного строительства, расположенного на земельном участке	29:03:040101:538
9.	Сведения о земельных участках (землях общего пользования, территории общего пользования), посредством которых обеспечивается доступ	Земли (земельные участки) общего пользования
10.	Иные сведения	—
4. Пояснения к сведениям об уточняемом земельном участке с кадастровым номером		29:03:040101:4 :
1.	—	—

1. Сведения о характерных точках границ уточняемого земельного участка с кадастровым номером					29:03:040101:5		
Система координат			29.4		Зона № 2		
Обозначение характерных точек границ	Координаты, м				Метод определения координат	Формулы, примененные для расчета средней квадратической погрешности определения координат характерных точек границ (Mt), с подставленными в такие формулы значениями и итоговые (вычисленные) значения Mt, м	Описание закрепления точки
	содержатся в Едином государственном реестре недвижимости		определены в результате выполнения комплексных кадастровых работ				
	X	Y	X	Y			
1	2	3	4	5	6	7	8
н711У	—	—	284 624,23	4 276 678,73	Метод спутниковых геодезических измерений (определений)	0,10	—
н712У	—	—	284 632,71	4 276 661,66			
н713У	—	—	284 633,73	4 276 659,59			
н714У	—	—	284 635,65	4 276 660,54			
н715У	—	—	284 637,98	4 276 655,84			
н716У	—	—	284 656,95	4 276 663,86			
н717У	—	—	284 660,25	4 276 665,25			
н718У	—	—	284 664,15	4 276 671,74			
н719У	—	—	284 664,67	4 276 674,17			
н720У	—	—	284 663,52	4 276 677,72			
н721У	—	—	284 661,53	4 276 683,86			
н525У	—	—	284 656,72	4 276 694,55			

1	2	3	4	5	6	7	8
н524У	—	—	284 654,29	4 276 693,66	Метод спутниковых геодезических измерений (определений)	0,10	—
н711У	—	—	284 624,23	4 276 678,73			

2. Сведения о частях границ уточняемого земельного участка с кадастровым номером 29:03:040101:5 :

Обозначение части границ		Горизонтальное проложение (S), м	Описание прохождения части границ	Сведения о согласовании местоположения границ (согласовано/спорное)
от т.	до т.			
1	2	3	4	5
н711У	н712У	19,06	—	согласовано
н712У	н713У	2,31		
н713У	н714У	2,14		
н714У	н715У	5,25		
н715У	н716У	20,60		
н716У	н717У	3,58		
н717У	н718У	7,57		
н718У	н719У	2,49		
н719У	н720У	3,73		
н720У	н721У	6,45		
н721У	н525У	11,72		
н525У	н524У	2,59		
н524У	н711У	33,56		

3. Сведения о характеристиках уточняемого земельного участка с кадастровым номером 29:03:040101:5 :

№ п/п	Наименование характеристики земельного участка	Значение характеристики
1	2	3
1.	Адрес земельного участка	—
1.1.	Сведения о местоположении земельного участка (при отсутствии адреса) в структурированном в соответствии с федеральной информационной адресной системой виде	165673, Российская Федерация, Архангельская область, Вилегодский р-н, Никольск с, Советская ул, д 32
1.2.	Дополнительные сведения о местоположении земельного участка	—
2.	Площадь земельного участка ± величина погрешности определения (вычисления) площади ($P \pm \Delta P$), м ²	935 ± 11,00

1	2	3
3.	Формула, примененная для вычисления предельной погрешности определения площади земельного участка, с подставленными значениями и итоговые (вычисленные) значения	$3,5 * M_t * \sqrt{P} = 3,5 * 0,10 * \sqrt{(935,00)} = 11$
4.	Площадь земельного участка согласно сведениям Единого государственного реестра недвижимости (Ркад), м ²	916,00
5.	Оценка расхождения Р и Ркад (Р - Ркад), м ²	19
6.	Предельный минимальный и максимальный размеры земельного участка (Рмин и Рмакс), м ²	Рмин = 2 000 Рмакс = 25 000
7.	Вид (виды) разрешенного использования	Для ведения личного подсобного хозяйства
7.1.	Дополнительные сведения об использовании земельного участка	—
8.	Кадастровый или иной государственный учетный номер (инвентарный) здания, сооружения, объекта незавершенного строительства, расположенного на земельном участке	29:03:040101:697
9.	Сведения о земельных участках (землях общего пользования, территории общего пользования), посредством которых обеспечивается доступ	Земли (земельные участки) общего пользования
10.	Иные сведения	—

4. Пояснения к сведениям об уточняемом земельном участке с кадастровым номером 29:03:040101:5 :

1.	—
----	---

1. Сведения о характерных точках границ уточняемого земельного участка с кадастровым номером 29:03:040101:17 :
Система координат 29.4 Зона № 2

Обозначение характерных точек границ	Координаты, м				Метод определения координат	Формулы, примененные для расчета средней квадратической погрешности определения координат характерных точек границ (Mt), с подставленными в такие формулы значениями и итоговые (вычисленные) значения Mt, м	Описание закрепления точки
	содержатся в Едином государственном реестре недвижимости		определены в результате выполнения комплексных кадастровых работ				
	X	Y	X	Y			
1	2	3	4	5	6	7	8
н10245 О	—	—	285 153,67	4 276 173,36	Метод спутниковых геодезических измерений (определений)	0,10	—

1	2	3	4	5	6	7	8
н10246 О	—	—	285 174,03	4 276 186,46	Метод спутниковых геодезических измерений (определений)	0,10	—
н10247 О	—	—	285 161,41	4 276 209,10			
н10248 О	—	—	285 139,65	4 276 196,97			
н10245 О	—	—	285 153,67	4 276 173,36			

2. Сведения о частях границ уточняемого земельного участка с кадастровым номером 29:03:040101:17 :

Обозначение части границ		Горизонтальное проложение (S), м	Описание прохождения части границ	Сведения о согласовании местоположения границ (согласовано/спорное)
от т.	до т.			
1	2	3	4	5
н10245О	н10246О	24,21	—	согласовано
н10246О	н10247О	25,92		
н10247О	н10248О	24,91		
н10248О	н10245О	27,46		

3. Сведения о характеристиках уточняемого земельного участка с кадастровым номером 29:03:040101:17 :

№ п/п	Наименование характеристики земельного участка	Значение характеристики
1	2	3
1.	Адрес земельного участка	—
1.1.	Сведения о местоположении земельного участка (при отсутствии адреса) в структурированном в соответствии с федеральной информационной адресной системой виде	165673, Российская Федерация, Архангельская область, Вилегодский р-н, Никольск с
1.2.	Дополнительные сведения о местоположении земельного участка	—
2.	Площадь земельного участка ± величина погрешности определения (вычисления) площади ($P \pm \Delta P$), м ²	655 ± 9,00
3.	Формула, примененная для вычисления предельной погрешности определения площади земельного участка, с подставленными значениями и итоговые (вычисленные) значения	$3,5 * M_t * \sqrt{(P)} = 3,5 * 0,10 * \sqrt{(655,00)} = 9$
4.	Площадь земельного участка согласно сведениям Единого государственного реестра недвижимости (Ркад), м ²	455,00
5.	Оценка расхождения Р и Ркад (Р - Ркад), м ²	200

1	2	3
6.	Предельный минимальный и максимальный размеры земельного участка (Рмин и Рмакс), м ²	— —
7.	Вид (виды) разрешенного использования	Для ведения личного подсобного хозяйства
7.1.	Дополнительные сведения об использовании земельного участка	—
8.	Кадастровый или иной государственный учетный номер (инвентарный) здания, сооружения, объекта незавершенного строительства, расположенного на земельном участке	29:03:040101:928
9.	Сведения о земельных участках (землях общего пользования, территории общего пользования), посредством которых обеспечивается доступ	—
10.	Иные сведения	—

4. Пояснения к сведениям об уточняемом земельном участке с кадастровым номером 29:03:040101:17 :

1.	—
----	---

1. Сведения о характерных точках границ уточняемого земельного участка с кадастровым номером 29:03:040101:19 :
Система координат 29.4 Зона № 2

Обозначение характерных точек границ	Координаты, м				Метод определения координат	Формулы, примененные для расчета средней квадратической погрешности определения координат характерных точек границ (Mt), с подставленными в такие формулы значениями и итоговые (вычисленные) значения Mt, м	Описание закрепления точки
	содержатся в Едином государственном реестре недвижимости		определены в результате выполнения комплексных кадастровых работ				
	X	Y	X	Y			
1	2	3	4	5	6	7	8
н10086 У	—	—	284 452,44	4 276 211,42	Метод спутниковых геодезических измерений (определений)	0,10	—
н10087 У	—	—	284 608,91	4 276 256,43			
н10088 У	—	—	284 577,69	4 276 285,10			
н10089 У	—	—	284 442,82	4 276 244,85			
н10086 У	—	—	284 452,44	4 276 211,42			

2. Сведения о частях границ уточняемого земельного участка с кадастровым номером 29:03:040101:19 :

Обозначение части границ		Горизонтальное проложение (S), м	Описание прохождения части границ	Сведения о согласовании местоположения границ (согласовано/спорное)
от т.	до т.			
1	2	3	4	5
н10086У	н10087У	162,82	—	согласовано
н10087У	н10088У	42,39		
н10088У	н10089У	140,75		
н10089У	н10086У	34,79		

3. Сведения о характеристиках уточняемого земельного участка с кадастровым номером 29:03:040101:19 :

№ п/п	Наименование характеристики земельного участка	Значение характеристики
1	2	3
1.	Адрес земельного участка	—
1.1.	Сведения о местоположении земельного участка (при отсутствии адреса) в структурированном в соответствии с федеральной информационной адресной системой виде	165673, Российская Федерация, Архангельская область, Вилегодский р-н, Никольск с
1.2.	Дополнительные сведения о местоположении земельного участка	—
2.	Площадь земельного участка ± величина погрешности определения (вычисления) площади ($P \pm \Delta P$), м ²	5 394 ± 26,00
3.	Формула, примененная для вычисления предельной погрешности определения площади земельного участка, с подставленными значениями и итоговые (вычисленные) значения	$3,5 * M_t * \sqrt{P} = 3,5 * 0,10 * \sqrt{5\ 394,00} = 26$
4.	Площадь земельного участка согласно сведениям Единого государственного реестра недвижимости (Ркад), м ²	5 000,00
5.	Оценка расхождения Р и Ркад ($P - P_{кад}$), м ²	394
6.	Предельный минимальный и максимальный размеры земельного участка (Рмин и Рмакс), м ²	— —
7.	Вид (виды) разрешенного использования	Для ведения личного подсобного хозяйства
7.1.	Дополнительные сведения об использовании земельного участка	—
8.	Кадастровый или иной государственный учетный номер (инвентарный) здания, сооружения, объекта незавершенного строительства, расположенного на земельном участке	—
9.	Сведения о земельных участках (землях общего пользования, территории общего пользования), посредством которых обеспечивается доступ	Земли (земельные участки) общего пользования

1	2			3			
10.	Иные сведения			—			
4. Пояснения к сведениям об уточняемом земельном участке с кадастровым номером <u>29:03:040101:19</u> :							
1.	—						
1. Сведения о характерных точках границ уточняемого земельного участка с кадастровым номером <u>29:03:040101:20</u> :							
Система координат <u>29.4</u>				Зона № <u>2</u>			
Обозначение характерных точек границ	Координаты, м				Метод определения координат	Формулы, примененные для расчета средней квадратической погрешности определения координат характерных точек границ (Mt), с подставленными в такие формулы значениями и итоговые (вычисленные) значения Mt, м	Описание закрепления точки
	содержатся в Едином государственном реестре недвижимости		определены в результате выполнения комплексных кадастровых работ				
	X	Y	X	Y			
1	2	3	4	5	6	7	8
н1068У	—	—	284 841,59	4 275 539,36	Метод спутниковых геодезических измерений (определений)	0,10	—
н1069У	—	—	284 837,38	4 275 538,21			
н1070У	—	—	284 813,01	4 275 530,24			
н1071У	—	—	284 803,46	4 275 527,62			
н1072У	—	—	284 806,14	4 275 517,01			
н1073У	—	—	284 820,02	4 275 486,58			
н1074У	—	—	284 826,86	4 275 490,42			
н1075У	—	—	284 835,95	4 275 495,52			
н1076У	—	—	284 840,33	4 275 497,98			
н1077У	—	—	284 858,04	4 275 506,97			

1	2	3	4	5	6	7	8
н1078У	—	—	284 845,50	4 275 531,65	Метод спутниковых геодезических измерений (определений)	0,10	—
н1068У	—	—	284 841,59	4 275 539,36			

2. Сведения о частях границ уточняемого земельного участка с кадастровым номером 29:03:040101:20 :

Обозначение части границ		Горизонтальное проложение (S), м	Описание прохождения части границ	Сведения о согласовании местоположения границ (согласовано/спорное)
от т.	до т.			
1	2	3	4	5
н1068У	н1069У	4,36	—	согласовано
н1069У	н1070У	25,64		
н1070У	н1071У	9,90		
н1071У	н1072У	10,94		
н1072У	н1073У	33,45		
н1073У	н1074У	7,84		
н1074У	н1075У	10,42		
н1075У	н1076У	5,02		
н1076У	н1077У	19,86		
н1077У	н1078У	27,68		
н1078У	н1068У	8,64		

3. Сведения о характеристиках уточняемого земельного участка с кадастровым номером 29:03:040101:20 :

№ п/п	Наименование характеристики земельного участка	Значение характеристики
1	2	3
1.	Адрес земельного участка	—
1.1.	Сведения о местоположении земельного участка (при отсутствии адреса) в структурированном в соответствии с федеральной информационной адресной системой виде	165673, Российская Федерация, Архангельская область, Вилегодский р-н, Никольск с, Юбилейная ул, д 19
1.2.	Дополнительные сведения о местоположении земельного участка	—
2.	Площадь земельного участка ± величина погрешности определения (вычисления) площади ($P \pm \Delta P$), м ²	1 683 ± 14,00
3.	Формула, примененная для вычисления предельной погрешности определения площади земельного участка, с подставленными значениями и итоговые (вычисленные) значения	$3,5 * Mt * \sqrt{P} = 3,5 * 0,10 * \sqrt{1\ 683,00} = 14$

1	2	3
4.	Площадь земельного участка согласно сведениям Единого государственного реестра недвижимости (Ркад), м ²	1 819,00
5.	Оценка расхождения Р и Ркад (Р - Ркад), м ²	136
6.	Предельный минимальный и максимальный размеры земельного участка (Рмин и Рмакс), м ²	Рмин = 2 000 Рмакс = 25 000
7.	Вид (виды) разрешенного использования	Для ведения личного подсобного хозяйства
7.1.	Дополнительные сведения об использовании земельного участка	—
8.	Кадастровый или иной государственный учетный номер (инвентарный) здания, сооружения, объекта незавершенного строительства, расположенного на земельном участке	29:03:040101:645
9.	Сведения о земельных участках (землях общего пользования, территории общего пользования), посредством которых обеспечивается доступ	Земли (земельные участки) общего пользования
10.	Иные сведения	—

4. Пояснения к сведениям об уточняемом земельном участке с кадастровым номером 29:03:040101:20 :

1.	—
----	---

1. Сведения о характерных точках границ уточняемого земельного участка с кадастровым номером 29:03:040101:22 :
Система координат 29.4 Зона № 2

Обозначение характерных точек границ	Координаты, м				Метод определения координат	Формулы, примененные для расчета средней квадратической погрешности определения координат характерных точек границ (Mt), с подставленными в такие формулы значениями и итоговые (вычисленные) значения Mt, м	Описание закрепления точки
	содержатся в Едином государственном реестре недвижимости		определены в результате выполнения комплексных кадастровых работ				
	X	Y	X	Y			
1	2	3	4	5	6	7	8
н584У	—	—	284 392,10	4 276 887,12	Метод спутниковых геодезических измерений (определений)	0,10	Нет закрепления
н585У	—	—	284 377,69	4 276 903,46			—
н586У	—	—	284 361,46	4 276 888,63			—

1	2	3	4	5	6	7	8
н587У	—	—	284 354,15	4 276 880,46	Метод спутниковых геодезических измерений (определений)	0,10	—
н588У	—	—	284 347,78	4 276 873,33			
н589У	—	—	284 357,92	4 276 860,57			
н590У	—	—	284 368,99	4 276 866,05			
н584У	—	—	284 392,10	4 276 887,12			Нет закрепления

2. Сведения о частях границ уточняемого земельного участка с кадастровым номером 29:03:040101:22 :

Обозначение части границ		Горизонтальное проложение (S), м	Описание прохождения части границ	Сведения о согласовании местоположения границ (согласовано/спорное)
от т.	до т.			
1	2	3	4	5
н584У	н585У	21,79	—	согласовано
н585У	н586У	21,99		
н586У	н587У	10,96		
н587У	н588У	9,56		
н588У	н589У	16,30		
н589У	н590У	12,35		
н590У	н584У	31,27		

3. Сведения о характеристиках уточняемого земельного участка с кадастровым номером 29:03:040101:22 :

№ п/п	Наименование характеристики земельного участка	Значение характеристики
1	2	3
1.	Адрес земельного участка	—
1.1.	Сведения о местоположении земельного участка (при отсутствии адреса) в структурированном в соответствии с федеральной информационной адресной системой виде	165673, Российская Федерация, Архангельская область, Вилегодский р-н, Никольск с, Пролетарская ул, д 3
1.2.	Дополнительные сведения о местоположении земельного участка	—
2.	Площадь земельного участка ± величина погрешности определения (вычисления) площади ($P \pm \Delta P$), м ²	890 ± 10,00

1	2	3
3.	Формула, примененная для вычисления предельной погрешности определения площади земельного участка, с подставленными значениями и итоговые (вычисленные) значения	$3,5 * M_t * \sqrt{P} = 3,5 * 0,10 * \sqrt{(890,00)} = 10$
4.	Площадь земельного участка согласно сведениям Единого государственного реестра недвижимости (Ркад), м ²	646,00
5.	Оценка расхождения Р и Ркад (Р - Ркад), м ²	244
6.	Предельный минимальный и максимальный размеры земельного участка (Рмин и Рмакс), м ²	Рмин = 2 000 Рмакс = 25 000
7.	Вид (виды) разрешенного использования	Для ведения личного подсобного хозяйства
7.1.	Дополнительные сведения об использовании земельного участка	—
8.	Кадастровый или иной государственный учетный номер (инвентарный) здания, сооружения, объекта незавершенного строительства, расположенного на земельном участке	29:03:040101:662
9.	Сведения о земельных участках (землях общего пользования, территории общего пользования), посредством которых обеспечивается доступ	Земли (земельные участки) общего пользования
10.	Иные сведения	—

4. Пояснения к сведениям об уточняемом земельном участке с кадастровым номером 29:03:040101:22 :

1.	—
----	---

1. Сведения о характерных точках границ уточняемого земельного участка с кадастровым номером 29:03:040101:23 :
Система координат 29.4 Зона № 2

Обозначение характерных точек границ	Координаты, м				Метод определения координат	Формулы, примененные для расчета средней квадратической погрешности определения координат характерных точек границ (Mt), с подставленными в такие формулы значениями и итоговые (вычисленные) значения Mt, м	Описание закрепления точки
	содержатся в Едином государственном реестре недвижимости		определены в результате выполнения комплексных кадастровых работ				
	X	Y	X	Y			
1	2	3	4	5	6	7	8
н10051 У	—	—	284 634,14	4 276 849,16	Метод спутниковых геодезических измерений (определений)	0,10	—

29:03:040101:100

1	2	3	4	5	6	7	8
н10048 У	—	—	284 637,89	4 276 841,85	Метод спутниковых геодезических измерений (определений)	0,10	—
н10053 У	—	—	284 643,41	4 276 845,00			
н10052 У	—	—	284 639,39	4 276 852,03			
н10051 У	—	—	284 634,14	4 276 849,16			
29:03:040101:121							
н10042 У	—	—	284 617,11	4 276 823,26	Метод спутниковых геодезических измерений (определений)	0,10	—
н10043 У	—	—	284 633,28	4 276 829,96			
н10044 У	—	—	284 640,88	4 276 836,03			
н10048 У	—	—	284 637,89	4 276 841,85			
н10051 У	—	—	284 634,14	4 276 849,16			
н10052 У	—	—	284 639,39	4 276 852,03			
н10049 У	—	—	284 646,43	4 276 856,16			
н10045 У	—	—	284 639,78	4 276 863,55			
н10046 У	—	—	284 629,27	4 276 858,12			
н380У	—	—	284 627,57	4 276 860,35			
н10041 У	—	—	284 617,16	4 276 876,56			
н10050 У	—	—	284 594,95	4 276 857,13			
н10042 У	—	—	284 617,11	4 276 823,26			

1	2	3	4	5	6	7	8
29:03:040101:181							
н10055 У	—	—	284 646,57	4 276 839,87	Метод спутниковых геодезических измерений (определений)	0,10	—
н10053 У	—	—	284 643,41	4 276 845,00			
н10048 У	—	—	284 637,89	4 276 841,85			
н10044 У	—	—	284 640,88	4 276 836,03			
н10055 У	—	—	284 646,57	4 276 839,87			
2. Сведения о частях границ уточняемого земельного участка с кадастровым номером 29:03:040101:23 :							
Обозначение части границ		Горизонтальное проложение (S), м	Описание прохождения части границ		Сведения о согласовании местоположения границ (согласовано/спорное)		
от т.	до т.						
1	2	3	4		5		
29:03:040101:100							
н10051У	н10048У	8,22	—		согласовано		
н10048У	н10053У	6,36					
н10053У	н10052У	8,10					
н10052У	н10051У	5,98					
29:03:040101:121							
н10042У	н10043У	17,50	—		согласовано		
н10043У	н10044У	9,73					
н10044У	н10048У	6,54					
н10048У	н10051У	8,22					
н10051У	н10052У	5,98					
н10052У	н10049У	8,16					
н10049У	н10045У	9,94					
н10045У	н10046У	11,83					
н10046У	н380У	2,80					
н380У	н10041У	19,26					
н10041У	н10050У	29,51					
н10050У	н10042У	40,48					
29:03:040101:181							

1	2	3	4	5
н10055У	н10053У	6,03	—	согласовано
н10053У	н10048У	6,36		
н10048У	н10044У	6,54		
н10044У	н10055У	6,86		

3. Сведения о характеристиках уточняемого земельного участка с кадастровым номером 29:03:040101:23 :

№ п/п	Наименование характеристики земельного участка	Значение характеристики
1	2	3
1.	Адрес земельного участка	—
1.1.	Сведения о местоположении земельного участка (при отсутствии адреса) в структурированном в соответствии с федеральной информационной адресной системой виде	165673, Российская Федерация, Архангельская область, Вилегодский р-н, Никольск с, Горская ул, д 8
1.2.	Дополнительные сведения о местоположении земельного участка	—
2.	Площадь земельного участка ± величина погрешности определения (вычисления) площади ($P \pm \Delta P$), м ²	1 496 ± 18,00, 29:03:040101:100 50,30 ± 2,48, 29:03:040101:121 1 404,21 ± 13,12, 29:03:040101:181 41,43 ± 2,25
3.	Формула, примененная для вычисления предельной погрешности определения площади земельного участка, с подставленными значениями и итоговые (вычисленные) значения	2,48 + 13,12 + 2,25 = 18
4.	Площадь земельного участка согласно сведениям Единого государственного реестра недвижимости (Ркад), м ²	1 496,00
5.	Оценка расхождения Р и Ркад ($P - P_{кад}$), м ²	0
6.	Предельный минимальный и максимальный размеры земельного участка (Рмин и Рмакс), м ²	— —
7.	Вид (виды) разрешенного использования	Для ведения личного подсобного хозяйства
7.1.	Дополнительные сведения об использовании земельного участка	—
8.	Кадастровый или иной государственный учетный номер (инвентарный) здания, сооружения, объекта незавершенного строительства, расположенного на земельном участке	29:03:040101:709
9.	Сведения о земельных участках (землях общего пользования, территории общего пользования), посредством которых обеспечивается доступ	—
10.	Иные сведения	—

4. Пояснения к сведениям об уточняемом земельном участке с кадастровым номером 29:03:040101:23 :

1.	—
----	---

1. Сведения о характерных точках границ уточняемого земельного участка с кадастровым номером					29:03:040101:27		:
Система координат					29.4		Зона № 2
Обозначение характерных точек границ	Координаты, м				Метод определения координат	Формулы, примененные для расчета средней квадратической погрешности определения координат характерных точек границ (Mt), с подставленными в такие формулы значениями и итоговые (вычисленные) значения Mt, м	Описание закрепления точки
	содержатся в Едином государственном реестре недвижимости		определены в результате выполнения комплексных кадастровых работ				
	X	Y	X	Y			
1	2	3	4	5	6	7	8
29:03:040101:24							
н10118 У	—	—	284 695,76	4 277 153,41	Метод спутниковых геодезических измерений (определений)	0,10	—
н10119 У	—	—	284 695,76	4 277 169,14			
н10120 У	—	—	284 628,14	4 277 190,59			
н10121 У	—	—	284 628,14	4 277 157,82			
н10118 У	—	—	284 695,76	4 277 153,41			
29:03:040101:25							
н10121 У	—	—	284 628,14	4 277 157,82	Метод спутниковых геодезических измерений (определений)	0,10	—
н10120 У	—	—	284 628,14	4 277 190,59			
н10125 У	—	—	284 607,65	4 277 196,72			
н10124 У	—	—	284 605,19	4 277 160,63			
н10121 У	—	—	284 628,14	4 277 157,82			
29:03:040101:26							

1	2	3	4	5	6	7	8
н10124 У	—	—	284 605,19	4 277 160,63	Метод спутниковых геодезических измерений (определений)	0,10	—
н10125 У	—	—	284 607,65	4 277 196,72			
н10126 У	—	—	284 546,49	4 277 215,01			
н10127 У	—	—	284 546,49	4 277 164,63			
н10124 У	—	—	284 605,19	4 277 160,63			

2. Сведения о частях границ уточняемого земельного участка с кадастровым номером 29:03:040101:27 :

Обозначение части границ		Горизонтальное проложение (S), м	Описание прохождения части границ	Сведения о согласовании местоположения границ (согласовано/спорное)
от т.	до т.			
1	2	3	4	5

29:03:040101:24

н10118У	н10119У	15,73	—	согласовано
н10119У	н10120У	70,94		
н10120У	н10121У	32,77		
н10121У	н10118У	67,76		

29:03:040101:25

н10121У	н10120У	32,77	—	согласовано
н10120У	н10125У	21,39		
н10125У	н10124У	36,17		
н10124У	н10121У	23,12		

29:03:040101:26

н10124У	н10125У	36,17	—	согласовано
н10125У	н10126У	63,84		
н10126У	н10127У	50,38		
н10127У	н10124У	58,84		

3. Сведения о характеристиках уточняемого земельного участка с кадастровым номером 29:03:040101:27 :

№ п/п	Наименование характеристики земельного участка	Значение характеристики
1	2	3

1	2	3
1.	Адрес земельного участка	—
1.1.	Сведения о местоположении земельного участка (при отсутствии адреса) в структурированном в соответствии с федеральной информационной адресной системой виде	Российская Федерация, Архангельская область, Вилегодский р-н, Никольск с, Лесная ул, д 1
1.2.	Дополнительные сведения о местоположении земельного участка	—
2.	Площадь земельного участка ± величина погрешности определения (вычисления) площади ($P \pm \Delta P$), м ²	4 998 ± 42,00, 29:03:040101:24 1 639,78 ± 14,17, 29:03:040101:25 753,32 ± 9,61, 29:03:040101:26 2 604,78 ± 17,86
3.	Формула, примененная для вычисления предельной погрешности определения площади земельного участка, с подставленными значениями и итоговые (вычисленные) значения	14,17 + 9,61 + 17,86 = 42
4.	Площадь земельного участка согласно сведениям Единого государственного реестра недвижимости (Ркад), м ²	5 000,00
5.	Оценка расхождения Р и Ркад ($P - P_{кад}$), м ²	2
6.	Предельный минимальный и максимальный размеры земельного участка ($P_{мин}$ и $P_{макс}$), м ²	— —
7.	Вид (виды) разрешенного использования	Для ведения личного подсобного хозяйства
7.1.	Дополнительные сведения об использовании земельного участка	—
8.	Кадастровый или иной государственный учетный номер (инвентарный) здания, сооружения, объекта незавершенного строительства, расположенного на земельном участке	—
9.	Сведения о земельных участках (землях общего пользования, территории общего пользования), посредством которых обеспечивается доступ	—
10.	Иные сведения	—
4. Пояснения к сведениям об уточняемом земельном участке с кадастровым номером		29:03:040101:27 :
1.	—	—

1. Сведения о характерных точках границ уточняемого земельного участка с кадастровым номером 29:03:040101:28 :
 Система координат 29.4 Зона № 2

Обозначение характерных точек границ	Координаты, м				Метод определения координат	Формулы, примененные для расчета средней квадратической погрешности определения координат характерных точек границ (Mt), с подставленными в такие формулы значениями и итоговые (вычисленные) значения Mt, м	Описание закрепления точки
	содержатся в Едином государственном реестре недвижимости		определены в результате выполнения комплексных кадастровых работ				
	X	Y	X	Y			
1	2	3	4	5	6	7	8
н451У	—	—	284 724,16	4 276 976,83	Метод спутниковых геодезических измерений (определений)	0,10	—
н460У	—	—	284 696,28	4 276 959,96			
н461У	—	—	284 706,55	4 276 942,42			
н462У	—	—	284 712,22	4 276 929,05			
н463У	—	—	284 715,90	4 276 921,67			
н452У	—	—	284 745,72	4 276 938,98			
н451У	—	—	284 724,16	4 276 976,83			

2. Сведения о частях границ уточняемого земельного участка с кадастровым номером 29:03:040101:28 :

Обозначение части границ		Горизонтальное проложение (S), м	Описание прохождения части границ	Сведения о согласовании местоположения границ (согласовано/спорное)
от т.	до т.			
1	2	3	4	5
н451У	н460У	32,59	—	согласовано
н460У	н461У	20,33		
н461У	н462У	14,52		
н462У	н463У	8,25		
н463У	н452У	34,48		
н452У	н451У	43,56		

3. Сведения о характеристиках уточняемого земельного участка с кадастровым номером 29:03:040101:28 :

№ п/п	Наименование характеристики земельного участка	Значение характеристики
1	2	3
1.	Адрес земельного участка	—
1.1.	Сведения о местоположении земельного участка (при отсутствии адреса) в структурированном в соответствии с федеральной информационной адресной системой виде	165673, Российская Федерация, Архангельская область, Вилегодский р-н, Никольск с, Новая ул, д 2
1.2.	Дополнительные сведения о местоположении земельного участка	—
2.	Площадь земельного участка ± величина погрешности определения (вычисления) площади ($P \pm \Delta P$), м ²	1 429 ± 13,00
3.	Формула, примененная для вычисления предельной погрешности определения площади земельного участка, с подставленными значениями и итоговые (вычисленные) значения	$3,5 * Mt * \sqrt{P} = 3,5 * 0,10 * \sqrt{(1\ 429,00)} = 13$
4.	Площадь земельного участка согласно сведениям Единого государственного реестра недвижимости ($P_{\text{кад}}$), м ²	1 734,00
5.	Оценка расхождения P и $P_{\text{кад}}$ ($P - P_{\text{кад}}$), м ²	305
6.	Предельный минимальный и максимальный размеры земельного участка ($P_{\text{мин}}$ и $P_{\text{макс}}$), м ²	$P_{\text{мин}} = 2\ 000$ $P_{\text{макс}} = 25\ 000$
7.	Вид (виды) разрешенного использования	Для ведения личного подсобного хозяйства
7.1.	Дополнительные сведения об использовании земельного участка	—
8.	Кадастровый или иной государственный учетный номер (инвентарный) здания, сооружения, объекта незавершенного строительства, расположенного на земельном участке	29:03:040101:580
9.	Сведения о земельных участках (землях общего пользования, территории общего пользования), посредством которых обеспечивается доступ	Земли (земельные участки) общего пользования
10.	Иные сведения	—

4. Пояснения к сведениям об уточняемом земельном участке с кадастровым номером 29:03:040101:28 :

1.	—
----	---

1. Сведения о характерных точках границ уточняемого земельного участка с кадастровым номером 29:03:040101:29 :
 Система координат 29.4 Зона № 2

Обозначение характерных точек границ	Координаты, м				Метод определения координат	Формулы, примененные для расчета средней квадратической погрешности определения координат характерных точек границ (Mt), с подставленными в такие формулы значениями и итоговые (вычисленные) значения Mt, м	Описание закрепления точки
	содержатся в Едином государственном реестре недвижимости		определены в результате выполнения комплексных кадастровых работ				
	X	Y	X	Y			
1	2	3	4	5	6	7	8
н1007У	—	—	284 773,04	4 275 941,89	Метод спутниковых геодезических измерений (определений)	0,10	—
н928У	—	—	284 766,96	4 275 906,22			
н940У	—	—	284 793,39	4 275 906,51			
н939У	—	—	284 793,39	4 275 916,20			
н938У	—	—	284 801,78	4 275 916,43			
н937У	—	—	284 816,66	4 275 917,44			
н1008У	—	—	284 816,66	4 275 939,43			
н1009У	—	—	284 809,17	4 275 943,91			
н1007У	—	—	284 773,04	4 275 941,89			

2. Сведения о частях границ уточняемого земельного участка с кадастровым номером 29:03:040101:29 :

Обозначение части границ		Горизонтальное проложение (S), м	Описание прохождения части границ	Сведения о согласовании местоположения границ (согласовано/спорное)
от т.	до т.			
1	2	3	4	5
н1007У	н928У	36,18	—	согласовано
н928У	н940У	26,43		

1	2	3	4	5
н940У	н939У	9,69	—	согласовано
н939У	н938У	8,39		
н938У	н937У	14,91		
н937У	н1008У	21,99		
н1008У	н1009У	8,73		
н1009У	н1007У	36,19		

3. Сведения о характеристиках уточняемого земельного участка с кадастровым номером 29:03:040101:29 :

№ п/п	Наименование характеристики земельного участка	Значение характеристики
1	2	3
1.	Адрес земельного участка	—
1.1.	Сведения о местоположении земельного участка (при отсутствии адреса) в структурированном в соответствии с федеральной информационной адресной системой виде	165673, Российская Федерация, Архангельская область, Вилегодский р-н, Никольск с, Зеленая ул, д 3
1.2.	Дополнительные сведения о местоположении земельного участка	—
2.	Площадь земельного участка ± величина погрешности определения (вычисления) площади ($P \pm \Delta P$), м ²	1 451 ± 13,00
3.	Формула, примененная для вычисления предельной погрешности определения площади земельного участка, с подставленными значениями и итоговые (вычисленные) значения	$3,5 * M_t * \sqrt{P} = 3,5 * 0,10 * \sqrt{(1\ 451,00)} = 13$
4.	Площадь земельного участка согласно сведениям Единого государственного реестра недвижимости ($R_{кад}$), м ²	1 509,00
5.	Оценка расхождения P и $R_{кад}$ ($P - R_{кад}$), м ²	58
6.	Предельный минимальный и максимальный размеры земельного участка ($R_{мин}$ и $R_{макс}$), м ²	$R_{мин} = 2\ 000$ $R_{макс} = 25\ 000$
7.	Вид (виды) разрешенного использования	Для ведения личного подсобного хозяйства
7.1.	Дополнительные сведения об использовании земельного участка	—
8.	Кадастровый или иной государственный учетный номер (инвентарный) здания, сооружения, объекта незавершенного строительства, расположенного на земельном участке	29:03:040101:627
9.	Сведения о земельных участках (землях общего пользования, территории общего пользования), посредством которых обеспечивается доступ	Земли (земельные участки) общего пользования
10.	Иные сведения	—

4. Пояснения к сведениям об уточняемом земельном участке с кадастровым номером 29:03:040101:29 :

1. —

1. Сведения о характерных точках границ уточняемого земельного участка с кадастровым номером 29:03:040101:30 :

Система координат 29.4 Зона № 2

Обозначение характерных точек границ	Координаты, м				Метод определения координат	Формулы, примененные для расчета средней квадратической погрешности определения координат характерных точек границ (Mt), с подставленными в такие формулы значениями и итоговые (вычисленные) значения Mt, м	Описание закрепления точки
	содержатся в Едином государственном реестре недвижимости		определены в результате выполнения комплексных кадастровых работ				
	X	Y	X	Y			
1	2	3	4	5	6	7	8
н643У	—	—	284 750,62	4 276 589,18	Метод спутниковых геодезических измерений (определений)	0,10	—
н644У	—	—	284 770,41	4 276 591,58			
н645У	—	—	284 770,41	4 276 616,07			
н646У	—	—	284 736,10	4 276 617,21			
н647У	—	—	284 734,94	4 276 594,66			
н643У	—	—	284 750,62	4 276 589,18			

2. Сведения о частях границ уточняемого земельного участка с кадастровым номером 29:03:040101:30 :

Обозначение части границ		Горизонтальное проложение (S), м	Описание прохождения части границ	Сведения о согласовании местоположения границ (согласовано/спорное)
от т.	до т.			
1	2	3	4	5
н643У	н644У	19,93	—	согласовано
н644У	н645У	24,49		
н645У	н646У	34,33		
н646У	н647У	22,58		
н647У	н643У	16,61		

3. Сведения о характеристиках уточняемого земельного участка с кадастровым номером 29:03:040101:30 :

№ п/п	Наименование характеристики земельного участка	Значение характеристики
1	2	3
1.	Адрес земельного участка	—
1.1.	Сведения о местоположении земельного участка (при отсутствии адреса) в структурированном в соответствии с федеральной информационной адресной системой виде	165673, Российская Федерация, Архангельская область, Вилегодский р-н, Никольск с, Советская ул, д 24
1.2.	Дополнительные сведения о местоположении земельного участка	—
2.	Площадь земельного участка ± величина погрешности определения (вычисления) площади ($P \pm \Delta P$), м ²	895 ± 10,00
3.	Формула, примененная для вычисления предельной погрешности определения площади земельного участка, с подставленными значениями и итоговые (вычисленные) значения	$3,5 * M_t * \sqrt{P} = 3,5 * 0,10 * \sqrt{(895,00)} = 10$
4.	Площадь земельного участка согласно сведениям Единого государственного реестра недвижимости (Ркад), м ²	835,00
5.	Оценка расхождения Р и Ркад ($P - P_{кад}$), м ²	60
6.	Предельный минимальный и максимальный размеры земельного участка (Рмин и Рмакс), м ²	Рмин = 2 000 Рмакс = 25 000
7.	Вид (виды) разрешенного использования	Для ведения личного подсобного хозяйства
7.1.	Дополнительные сведения об использовании земельного участка	—
8.	Кадастровый или иной государственный учетный номер (инвентарный) здания, сооружения, объекта незавершенного строительства, расположенного на земельном участке	29:03:040101:590
9.	Сведения о земельных участках (землях общего пользования, территории общего пользования), посредством которых обеспечивается доступ	Земли (земельные участки) общего пользования
10.	Иные сведения	—

4. Пояснения к сведениям об уточняемом земельном участке с кадастровым номером 29:03:040101:30 :

1.	—
----	---

1. Сведения о характерных точках границ уточняемого земельного участка с кадастровым номером 29:03:040101:31 :
 Система координат 29.4 Зона № 2

Обозначение характерных точек границ	Координаты, м				Метод определения координат	Формулы, примененные для расчета средней квадратической погрешности определения координат характерных точек границ (Mt), с подставленными в такие формулы значениями и итоговые (вычисленные) значения Mt, м	Описание закрепления точки
	содержатся в Едином государственном реестре недвижимости		определены в результате выполнения комплексных кадастровых работ				
	X	Y	X	Y			
1	2	3	4	5	6	7	8
н394У	—	—	284 800,59	4 276 039,34	Метод спутниковых геодезических измерений (определений)	0,10	—
н1010У	—	—	284 781,74	4 276 016,03			
н941У	—	—	284 779,78	4 276 008,59			
н942У	—	—	284 792,06	4 276 001,02			
н943У	—	—	284 796,80	4 275 997,62			
н944У	—	—	284 803,10	4 275 995,90			
н945У	—	—	284 810,50	4 275 991,90			
н946У	—	—	284 831,55	4 275 978,31			
н1011У	—	—	284 832,56	4 275 983,45			
н1012У	—	—	284 839,43	4 275 993,66			
н1013У	—	—	284 836,30	4 275 996,24			
н1014У	—	—	284 840,40	4 276 003,07			

1	2	3	4	5	6	7	8
н397У	—	—	284 838,13	4 276 004,92	Метод спутниковых геодезических измерений (определений)	0,10	—
н396У	—	—	284 825,03	4 276 015,63			
н395У	—	—	284 809,99	4 276 030,59			
н394У	—	—	284 800,59	4 276 039,34			

2. Сведения о частях границ уточняемого земельного участка с кадастровым номером 29:03:040101:31 :

Обозначение части границ		Горизонтальное проложение (S), м	Описание прохождения части границ	Сведения о согласовании местоположения границ (согласовано/спорное)
от т.	до т.			
1	2	3	4	5
н394У	н1010У	29,98	—	согласовано
н1010У	н941У	7,69		
н941У	н942У	14,43		
н942У	н943У	5,83		
н943У	н944У	6,53		
н944У	н945У	8,41		
н945У	н946У	25,06		
н946У	н1011У	5,24		
н1011У	н1012У	12,31		
н1012У	н1013У	4,06		
н1013У	н1014У	7,97		
н1014У	н397У	2,93		
н397У	н396У	16,92		
н396У	н395У	21,21		
н395У	н394У	12,84		

3. Сведения о характеристиках уточняемого земельного участка с кадастровым номером 29:03:040101:31 :

№ п/п	Наименование характеристики земельного участка	Значение характеристики
1	2	3
1		

1	2	3
1.	Адрес земельного участка	—
1.1.	Сведения о местоположении земельного участка (при отсутствии адреса) в структурированном в соответствии с федеральной информационной адресной системой виде	165673, Российская Федерация, Архангельская область, Вилегодский р-н, Никольск с, Зеленая ул, д 6
1.2.	Дополнительные сведения о местоположении земельного участка	—
2.	Площадь земельного участка ± величина погрешности определения (вычисления) площади ($P \pm \Delta P$), м ²	1 773 ± 15,00
3.	Формула, примененная для вычисления предельной погрешности определения площади земельного участка, с подставленными значениями и итоговые (вычисленные) значения	$3,5 * M_t * \sqrt{P} = 3,5 * 0,10 * \sqrt{(1\ 773,00)} = 15$
4.	Площадь земельного участка согласно сведениям Единого государственного реестра недвижимости (Ркад), м ²	1 500,00
5.	Оценка расхождения Р и Ркад (Р - Ркад), м ²	273
6.	Предельный минимальный и максимальный размеры земельного участка (Рмин и Рмакс), м ²	Рмин = 2 000 Рмакс = 25 000
7.	Вид (виды) разрешенного использования	Для ведения личного подсобного хозяйства
7.1.	Дополнительные сведения об использовании земельного участка	—
8.	Кадастровый или иной государственный учетный номер (инвентарный) здания, сооружения, объекта незавершенного строительства, расположенного на земельном участке	29:03:040101:653
9.	Сведения о земельных участках (землях общего пользования, территории общего пользования), посредством которых обеспечивается доступ	Земли (земельные участки) общего пользования
10.	Иные сведения	—
4. Пояснения к сведениям об уточняемом земельном участке с кадастровым номером		29:03:040101:31 :
1.	—	—

1. Сведения о характерных точках границ уточняемого земельного участка с кадастровым номером 29:03:040101:32 :
 Система координат 29.4 Зона № 2

Обозначение характерных точек границ	Координаты, м				Метод определения координат	Формулы, примененные для расчета средней квадратической погрешности определения координат характерных точек границ (Mt), с подставленными в такие формулы значениями и итоговые (вычисленные) значения Mt, м	Описание закрепления точки
	содержатся в Едином государственном реестре недвижимости		определены в результате выполнения комплексных кадастровых работ				
	X	Y	X	Y			
1	2	3	4	5	6	7	8
н175У	—	—	284 927,68	4 276 035,89	Метод спутниковых геодезических измерений (определений)	0,10	—
н1056У	—	—	284 935,34	4 276 044,41			
н1057У	—	—	284 948,71	4 276 062,21			
н1058У	—	—	284 921,17	4 276 085,89			
н1059У	—	—	284 913,33	4 276 078,53			
н1060У	—	—	284 908,41	4 276 083,49			Нет закрепления
н1061У	—	—	284 905,99	4 276 081,02			
н176У	—	—	284 892,65	4 276 067,36			
н175У	—	—	284 927,68	4 276 035,89			

2. Сведения о частях границ уточняемого земельного участка с кадастровым номером 29:03:040101:32 :

Обозначение части границ		Горизонтальное проложение (S), м	Описание прохождения части границ	Сведения о согласовании местоположения границ (согласовано/спорное)
от т.	до т.			
1	2	3	4	5
н175У	н1056У	11,46	—	согласовано
н1056У	н1057У	22,26		

1	2	3	4	5
н1057У	н1058У	36,32	—	согласовано
н1058У	н1059У	10,75		
н1059У	н1060У	6,99		
н1060У	н1061У	3,46		
н1061У	н176У	19,09		
н176У	н175У	47,09		

3. Сведения о характеристиках уточняемого земельного участка с кадастровым номером 29:03:040101:32 :

№ п/п	Наименование характеристики земельного участка	Значение характеристики
1	2	3
1.	Адрес земельного участка	—
1.1.	Сведения о местоположении земельного участка (при отсутствии адреса) в структурированном в соответствии с федеральной информационной адресной системой виде	165673, Российская Федерация, Архангельская область, Вилегодский р-н, Никольск с, Школьная ул, д 12
1.2.	Дополнительные сведения о местоположении земельного участка	—
2.	Площадь земельного участка ± величина погрешности определения (вычисления) площади ($P \pm \Delta P$), м ²	1 442 ± 13,00
3.	Формула, примененная для вычисления предельной погрешности определения площади земельного участка, с подставленными значениями и итоговые (вычисленные) значения	$3,5 * Mt * \sqrt{P} = 3,5 * 0,10 * \sqrt{(1\ 442,00)} = 13$
4.	Площадь земельного участка согласно сведениям Единого государственного реестра недвижимости ($R_{кад}$), м ²	1 322,00
5.	Оценка расхождения P и $R_{кад}$ ($P - R_{кад}$), м ²	120
6.	Предельный минимальный и максимальный размеры земельного участка ($R_{мин}$ и $R_{макс}$), м ²	$R_{мин} = 2\ 000$ $R_{макс} = 25\ 000$
7.	Вид (виды) разрешенного использования	Для ведения личного подсобного хозяйства
7.1.	Дополнительные сведения об использовании земельного участка	—
8.	Кадастровый или иной государственный учетный номер (инвентарный) здания, сооружения, объекта незавершенного строительства, расположенного на земельном участке	29:03:040101:701
9.	Сведения о земельных участках (землях общего пользования, территории общего пользования), посредством которых обеспечивается доступ	Земли (земельные участки) общего пользования
10.	Иные сведения	—

4. Пояснения к сведениям об уточняемом земельном участке с кадастровым номером 29:03:040101:32 :

1. —

1. Сведения о характерных точках границ уточняемого земельного участка с кадастровым номером 29:03:040101:36 :

Система координат 29.4 Зона № 2

Обозначение характерных точек границ	Координаты, м				Метод определения координат	Формулы, примененные для расчета средней квадратической погрешности определения координат характерных точек границ (Mt), с подставленными в такие формулы значениями и итоговые (вычисленные) значения Mt, м	Описание закрепления точки
	содержатся в Едином государственном реестре недвижимости		определены в результате выполнения комплексных кадастровых работ				
	X	Y	X	Y			
1	2	3	4	5	6	7	8

29:03:040101:33

н434У	—	—	284 544,83	4 276 690,53	Метод спутниковых геодезических измерений (определений)	0,10	Нет закрепления
н433У	—	—	284 523,79	4 276 678,89			
н432У	—	—	284 520,18	4 276 677,12			
н431У	—	—	284 513,22	4 276 673,72			
н10156 У	—	—	284 518,37	4 276 663,12			
н10149 У	—	—	284 521,72	4 276 662,01			
н10155 У	—	—	284 523,31	4 276 663,20			
н10162 У	—	—	284 530,96	4 276 657,16			
н10150 У	—	—	284 541,86	4 276 648,77			
н10151 У	—	—	284 569,89	4 276 662,34			

1	2	3	4	5	6	7	8	
н10152 У	—	—	284 565,57	4 276 675,07	Метод спутниковых геодезических измерений (определений)	0,10	—	
н10153 У	—	—	284 566,82	4 276 683,47				
н10154 У	—	—	284 556,62	4 276 701,40			Нет закрепления	
н435У	—	—	284 543,22	4 276 693,15				
н434У	—	—	284 544,83	4 276 690,53				
29:03:040101:34								
н10154 У	—	—	284 556,62	4 276 701,40	Метод спутниковых геодезических измерений (определений)	0,10	Нет закрепления	
н10153 У	—	—	284 566,82	4 276 683,47				
н10152 У	—	—	284 565,57	4 276 675,07				
н10151 У	—	—	284 569,89	4 276 662,34				
н10168 У	—	—	284 576,98	4 276 651,64				
н10169 У	—	—	284 574,46	4 276 646,49				
н10170 У	—	—	284 583,89	4 276 636,64				—
н10164 У	—	—	284 591,06	4 276 630,97				
н10166 У	—	—	284 622,07	4 276 646,15				
н10173 У	—	—	284 614,07	4 276 661,20				
н10174 У	—	—	284 597,98	4 276 693,51				
н10167 У	—	—	284 586,79	4 276 712,94				

1	2	3	4	5	6	7	8
н10171 У	—	—	284 579,84	4 276 709,37	Метод спутниковых геодезических измерений (определений)	0,10	—
н10172 У	—	—	284 567,98	4 276 703,29			
н436У	—	—	284 561,61	4 276 704,46			Нет закрепления
н10154 У	—	—	284 556,62	4 276 701,40			

29:03:040101:35

н10175 У	—	—	284 574,41	4 276 721,45	Метод спутниковых геодезических измерений (определений)	0,10	—
н10176 У	—	—	284 557,42	4 276 713,87			
н436У	—	—	284 561,61	4 276 704,46			Нет закрепления
н10172 У	—	—	284 567,98	4 276 703,29			
н10171 У	—	—	284 579,84	4 276 709,37			
н10175 У	—	—	284 574,41	4 276 721,45			

2. Сведения о частях границ уточняемого земельного участка с кадастровым номером 29:03:040101:36 **:**

Обозначение части границ		Горизонтальное проложение (S), м	Описание прохождения части границ	Сведения о согласовании местоположения границ (согласовано/спорное)
от т.	до т.			
1	2	3	4	5

29:03:040101:33

н434У	н433У	24,05	—	согласовано
н433У	н432У	4,02		
н432У	н431У	7,75		
н431У	н10156У	11,78		
н10156У	н10149У	3,53		
н10149У	н10155У	1,99		
н10155У	н10162У	9,75		
н10162У	н10150У	13,76		

1	2	3	4	5
н10150У	н10151У	31,14	—	согласовано
н10151У	н10152У	13,44		
н10152У	н10153У	8,49		
н10153У	н10154У	20,63		
н10154У	н435У	15,74		
н435У	н434У	3,08		

29:03:040101:34

н10154У	н10153У	20,63	—	согласовано
н10153У	н10152У	8,49		
н10152У	н10151У	13,44		
н10151У	н10168У	12,84		
н10168У	н10169У	5,73		
н10169У	н10170У	13,64		
н10170У	н10164У	9,14		
н10164У	н10166У	34,53		
н10166У	н10173У	17,04		
н10173У	н10174У	36,09		
н10174У	н10167У	22,42		
н10167У	н10171У	7,81		
н10171У	н10172У	13,33		
н10172У	н436У	6,48		
н436У	н10154У	5,85		

29:03:040101:35

н10175У	н10176У	18,60	—	согласовано
н10176У	н436У	10,30		
н436У	н10172У	6,48		
н10172У	н10171У	13,33		
н10171У	н10175У	13,24		

3. Сведения о характеристиках уточняемого земельного участка с кадастровым номером 29:03:040101:36 :

№ п/п	Наименование характеристики земельного участка	Значение характеристики
1	2	3

1	2	3
1.	Адрес земельного участка	—
1.1.	Сведения о местоположении земельного участка (при отсутствии адреса) в структурированном в соответствии с федеральной информационной адресной системой виде	165673, Российская Федерация, Архангельская область, Вилегодский р-н, Никольск с, Пролетарская ул
1.2.	Дополнительные сведения о местоположении земельного участка	—
2.	Площадь земельного участка \pm величина погрешности определения (вычисления) площади ($P \pm \Delta P$), м ²	4 661 \pm 38,00, 29:03:040101:33 1 628,60 \pm 14,12, 29:03:040101:34 2 786,98 \pm 18,48, 29:03:040101:35 245,56 \pm 5,48
3.	Формула, примененная для вычисления предельной погрешности определения площади земельного участка, с подставленными значениями и итоговые (вычисленные) значения	14,12 + 18,48 + 5,48 = 38
4.	Площадь земельного участка согласно сведениям Единого государственного реестра недвижимости (Ркад), м ²	4 682,00
5.	Оценка расхождения P и Ркад (P - Ркад), м ²	21
6.	Предельный минимальный и максимальный размеры земельного участка (Рмин и Рмакс), м ²	— —
7.	Вид (виды) разрешенного использования	Для ведения личного подсобного хозяйства
7.1.	Дополнительные сведения об использовании земельного участка	—
8.	Кадастровый или иной государственный учетный номер (инвентарный) здания, сооружения, объекта незавершенного строительства, расположенного на земельном участке	29:03:040101:650
9.	Сведения о земельных участках (землях общего пользования, территории общего пользования), посредством которых обеспечивается доступ	—
10.	Иные сведения	—
4. Пояснения к сведениям об уточняемом земельном участке с кадастровым номером		29:03:040101:36 :
1.	—	—

1. Сведения о характерных точках границ уточняемого земельного участка с кадастровым номером					29:03:040101:39		:
Система координат					29.4		Зона №
							2
Обозначение характерных точек границ	Координаты, м				Метод определения координат	Формулы, примененные для расчета средней квадратической погрешности определения координат характерных точек границ (Mt), с подставленными в такие формулы значениями и итоговые (вычисленные) значения Mt, м	Описание закрепления точки
	содержатся в Едином государственном реестре недвижимости		определены в результате выполнения комплексных кадастровых работ				
	X	Y	X	Y			
1	2	3	4	5	6	7	8
29:03:040101:59							
н8736У	—	—	284 430,90	4 276 859,30	Метод спутниковых геодезических измерений (определений)	0,10	—
н8743У	—	—	284 438,11	4 276 851,79			
н8742У	—	—	284 458,18	4 276 830,86			
н578У	—	—	284 454,25	4 276 827,61			Нет закрепления
н579У	—	—	284 443,84	4 276 819,86			
н580У	—	—	284 424,30	4 276 806,43			
н581У	—	—	284 417,59	4 276 801,81			
н8734У	—	—	284 402,53	4 276 823,08			
н8733У	—	—	284 397,19	4 276 830,29			
н8732У	—	—	284 405,92	4 276 836,76			—
н8735У	—	—	284 419,51	4 276 848,48			
н8731У	—	—	284 428,26	4 276 856,79			

1	2	3	4	5	6	7	8
н8736У	—	—	284 430,90	4 276 859,30	Метод спутниковых геодезических измерений (определений)	0,10	—
29:03:040101:60							
н8736У	—	—	284 430,90	4 276 859,30	Метод спутниковых геодезических измерений (определений)	0,10	—
н8743У	—	—	284 438,11	4 276 851,79			
н8744У	—	—	284 439,36	4 276 852,99			
н8745У	—	—	284 432,15	4 276 860,50			
н8736У	—	—	284 430,90	4 276 859,30			

2. Сведения о частях границ уточняемого земельного участка с кадастровым номером 29:03:040101:39 :

Обозначение части границ		Горизонтальное проложение (S), м	Описание прохождения части границ	Сведения о согласовании местоположения границ (согласовано/спорное)
от т.	до т.			
1	2	3	4	5

29:03:040101:59

н8736У	н8743У	10,41	—	согласовано
н8743У	н8742У	29,00		
н8742У	н578У	5,10		
н578У	н579У	12,98		
н579У	н580У	23,71		
н580У	н581У	8,15		
н581У	н8734У	26,06		
н8734У	н8733У	8,97		
н8733У	н8732У	10,87		
н8732У	н8735У	17,95		
н8735У	н8731У	12,07		
н8731У	н8736У	3,64		

29:03:040101:60

н8736У	н8743У	10,41	—	согласовано
н8743У	н8744У	1,73		
н8744У	н8745У	10,41		

1	2	3	4	5
н8745У	н8736У	1,73	—	согласовано

3. Сведения о характеристиках уточняемого земельного участка с кадастровым номером 29:03:040101:39 :

№ п/п	Наименование характеристики земельного участка	Значение характеристики
1	2	3
1.	Адрес земельного участка	—
1.1.	Сведения о местоположении земельного участка (при отсутствии адреса) в структурированном в соответствии с федеральной информационной адресной системой виде	165673, Российская Федерация, Архангельская область, Вилегодский р-н, Никольск с, Пролетарская ул, д 7
1.2.	Дополнительные сведения о местоположении земельного участка	—
2.	Площадь земельного участка ± величина погрешности определения (вычисления) площади ($P \pm \Delta P$), м ²	1 757 ± 2,00, 29:03:040101:59 1 739,15 ± 0,10, 29:03:040101:60 18,04 ± 1,49
3.	Формула, примененная для вычисления предельной погрешности определения площади земельного участка, с подставленными значениями и итоговые (вычисленные) значения	0,10 + 1,49 = 2
4.	Площадь земельного участка согласно сведениям Единого государственного реестра недвижимости (Ркад), м ²	1 604,00
5.	Оценка расхождения Р и Ркад ($P - P_{кад}$), м ²	153
6.	Предельный минимальный и максимальный размеры земельного участка ($R_{мин}$ и $R_{макс}$), м ²	$R_{мин} = 2\ 000$ $R_{макс} = 25\ 000$
7.	Вид (виды) разрешенного использования	Для ведения личного подсобного хозяйства
7.1.	Дополнительные сведения об использовании земельного участка	—
8.	Кадастровый или иной государственный учетный номер (инвентарный) здания, сооружения, объекта незавершенного строительства, расположенного на земельном участке	29:03:040101:970
9.	Сведения о земельных участках (землях общего пользования, территории общего пользования), посредством которых обеспечивается доступ	Для 29:03:040101:59: Земли (земельные участки) общего пользования Для 29:03:040101:60: Земли (земельные участки) общего пользования
10.	Иные сведения	—

4. Пояснения к сведениям об уточняемом земельном участке с кадастровым номером 29:03:040101:39 :

1.	—
----	---

1. Сведения о характерных точках границ уточняемого земельного участка с кадастровым номером					29:03:040101:49		:	
Система координат			29.4		Зона №			2
Обозначение характерных точек границ	Координаты, м				Метод определения координат	Формулы, примененные для расчета средней квадратической погрешности определения координат характерных точек границ (Mt), с подставленными в такие формулы значениями и итоговые (вычисленные) значения Mt, м	Описание закрепления точки	
	содержатся в Едином государственном реестре недвижимости		определены в результате выполнения комплексных кадастровых работ					
	X	Y	X	Y				
1	2	3	4	5	6	7	8	
29:03:040101:44								
н1592У	—	—	285 017,75	4 276 478,48	Метод спутниковых геодезических измерений (определений)	0,10	—	
н10180У	—	—	285 035,45	4 276 464,84				
н10182У	—	—	285 042,24	4 276 460,61				
н10184У	—	—	285 043,07	4 276 460,49				
н10185У	—	—	285 047,77	4 276 465,27				
н10181У	—	—	285 061,64	4 276 479,07				
н10186У	—	—	285 057,19	4 276 483,55				
н10187У	—	—	285 054,25	4 276 480,71				
н10196У	—	—	285 039,42	4 276 497,83				
н1592У	—	—	285 017,75	4 276 478,48				
29:03:040101:45								
н10197У	—	—	285 014,06	4 276 450,23	Метод спутниковых геодезических измерений (определений)	0,10	—	

1	2	3	4	5	6	7	8
н10198 У	—	—	285 021,58	4 276 457,36	Метод спутниковых геодезических измерений (определений)	0,10	—
н10199 У	—	—	285 018,02	4 276 461,26			
н10200 У	—	—	285 010,18	4 276 454,13			
н10197 У	—	—	285 014,06	4 276 450,23			
29:03:040101:46							
н10201 У	—	—	285 012,79	4 276 457,95	Метод спутниковых геодезических измерений (определений)	0,10	—
н10202 У	—	—	285 016,71	4 276 462,20			
н10203 У	—	—	285 013,61	4 276 465,05			
н10204 У	—	—	285 009,70	4 276 460,80			
н10201 У	—	—	285 012,79	4 276 457,95			
29:03:040101:47							
н10205 У	—	—	285 018,97	4 276 453,31	Метод спутниковых геодезических измерений (определений)	0,10	—
н10206 У	—	—	285 021,86	4 276 450,51			
н10207 У	—	—	285 025,10	4 276 453,86			
н10208 У	—	—	285 022,21	4 276 456,65			
н10205 У	—	—	285 018,97	4 276 453,31			
29:03:040101:48							
н10196 У	—	—	285 039,42	4 276 497,83	Метод спутниковых геодезических измерений (определений)	0,10	—
н10187 У	—	—	285 054,25	4 276 480,71			

1	2	3	4	5	6	7	8
н10186 У	—	—	285 057,19	4 276 483,55	Метод спутниковых геодезических измерений (определений)	0,10	—
н10181 У	—	—	285 061,64	4 276 479,07			
н10185 У	—	—	285 047,77	4 276 465,27			
н10184 У	—	—	285 043,07	4 276 460,49			
н10213 У	—	—	285 052,53	4 276 449,42			
н10214 У	—	—	285 057,94	4 276 443,71			
н10212 У	—	—	285 065,73	4 276 451,09			
н10216 У	—	—	285 060,22	4 276 457,05			
н10215 У	—	—	285 077,28	4 276 474,46			
н296У	—	—	285 067,22	4 276 484,62			
н295У	—	—	285 062,80	4 276 489,62			
н294У	—	—	285 065,20	4 276 493,50			
н10209 У	—	—	285 069,59	4 276 497,83			
н10210 У	—	—	285 054,72	4 276 511,09			
н10211 У	—	—	285 052,53	4 276 509,54			
н10196 У	—	—	285 039,42	4 276 497,83			

2. Сведения о частях границ уточняемого земельного участка с кадастровым номером 29:03:040101:49 :

Обозначение части границ		Горизонтальное проложение (S), м	Описание прохождения части границ	Сведения о согласовании местоположения границ (согласовано/спорное)
от т.	до т.			

1	2	3	4	5
29:03:040101:44				
н1592У	н10180У	22,35	—	согласовано
н10180У	н10182У	8,00		
н10182У	н10184У	0,84		
н10184У	н10185У	6,70		
н10185У	н10181У	19,57		
н10181У	н10186У	6,31		
н10186У	н10187У	4,09		
н10187У	н10196У	22,65		
н10196У	н1592У	29,05		
29:03:040101:45				
н10197У	н10198У	10,36	—	согласовано
н10198У	н10199У	5,28		
н10199У	н10200У	10,60		
н10200У	н10197У	5,50		
29:03:040101:46				
н10201У	н10202У	5,78	—	согласовано
н10202У	н10203У	4,21		
н10203У	н10204У	5,77		
н10204У	н10201У	4,20		
29:03:040101:47				
н10205У	н10206У	4,02	—	согласовано
н10206У	н10207У	4,66		
н10207У	н10208У	4,02		
н10208У	н10205У	4,65		
29:03:040101:48				
н10196У	н10187У	22,65	—	согласовано
н10187У	н10186У	4,09		
н10186У	н10181У	6,31		
н10181У	н10185У	19,57		
н10185У	н10184У	6,70		
н10184У	н10213У	14,56		
н10213У	н10214У	7,87		
н10214У	н10212У	10,73		

1	2	3	4	5
н10212У	н10216У	8,12	—	согласовано
н10216У	н10215У	24,38		
н10215У	н296У	14,30		
н296У	н295У	6,67		
н295У	н294У	4,56		
н294У	н10209У	6,17		
н10209У	н10210У	19,92		
н10210У	н10211У	2,68		
н10211У	н10196У	17,58		

3. Сведения о характеристиках уточняемого земельного участка с кадастровым номером 29:03:040101:49 :

№ п/п	Наименование характеристики земельного участка	Значение характеристики
1	2	3
1.	Адрес земельного участка	—
1.1.	Сведения о местоположении земельного участка (при отсутствии адреса) в структурированном в соответствии с федеральной информационной адресной системой виде	165673, Российская Федерация, Архангельская область, Вилегодский р-н, Никольск с, Советская ул, д 10
1.2.	Дополнительные сведения о местоположении земельного участка	—
2.	Площадь земельного участка ± величина погрешности определения (вычисления) площади ($P \pm \Delta P$), м ²	2 000 ± 27,00, 29:03:040101:44 796,41 ± 9,88, 29:03:040101:45 56,48 ± 2,63, 29:03:040101:46 24,31 ± 1,73, 29:03:040101:47 18,72 ± 1,51, 29:03:040101:48 1 104,23 ± 11,63
3.	Формула, примененная для вычисления предельной погрешности определения площади земельного участка, с подставленными значениями и итоговые (вычисленные) значения	$9,88 + 2,63 + 1,73 + 1,51 + 11,63 = 27$
4.	Площадь земельного участка согласно сведениям Единого государственного реестра недвижимости (Ркад), м ²	1 967,00
5.	Оценка расхождения Р и Ркад ($P - P_{кад}$), м ²	33
6.	Предельный минимальный и максимальный размеры земельного участка ($P_{мин}$ и $P_{макс}$), м ²	— —
7.	Вид (виды) разрешенного использования	Для ведения личного подсобного хозяйства
7.1.	Дополнительные сведения об использовании земельного участка	—
8.	Кадастровый или иной государственный учетный номер (инвентарный) здания, сооружения, объекта незавершенного строительства, расположенного на земельном участке	29:03:040101:529

1	2	3
9.	Сведения о земельных участках (землях общего пользования, территории общего пользования), посредством которых обеспечивается доступ	—
10.	Иные сведения	—

4. Пояснения к сведениям об уточняемом земельном участке с кадастровым номером 29:03:040101:49 :

1.	—
----	---

1. Сведения о характерных точках границ уточняемого земельного участка с кадастровым номером 29:03:040101:54 :
Система координат 29.4 Зона № 2

Обозначение характерных точек границ	Координаты, м				Метод определения координат	Формулы, примененные для расчета средней квадратической погрешности определения координат характерных точек границ (Mt), с подставленными в такие формулы значениями и итоговые (вычисленные) значения Mt, м	Описание закрепления точки
	содержатся в Едином государственном реестре недвижимости		определены в результате выполнения комплексных кадастровых работ				
	X	Y	X	Y			
1	2	3	4	5	6	7	8

29:03:040101:50

н584У	—	—	284 392,10	4 276 887,12	Метод спутниковых геодезических измерений (определений)	0,10	Нет закрепления
н590У	—	—	284 368,99	4 276 866,05			
н618У	—	—	284 371,58	4 276 861,91			
н619У	—	—	284 373,07	4 276 859,54			
н620У	—	—	284 376,41	4 276 854,20			
н621У	—	—	284 379,08	4 276 849,94			
н622У	—	—	284 382,21	4 276 844,93			
н623У	—	—	284 411,51	4 276 871,42			

1	2	3	4	5	6	7	8
н584У	—	—	284 392,10	4 276 887,12	Метод спутниковых геодезических измерений (определений)	0,10	Нет закрепления
29:03:040101:51							
н622У	—	—	284 382,21	4 276 844,93	Метод спутниковых геодезических измерений (определений)	0,10	Нет закрепления
н621У	—	—	284 379,08	4 276 849,94			
н620У	—	—	284 376,41	4 276 854,20			
н624У	—	—	284 370,41	4 276 850,83			
н625У	—	—	284 361,51	4 276 845,83			
н626У	—	—	284 369,50	4 276 834,16			
н622У	—	—	284 382,21	4 276 844,93			
29:03:040101:52							
н620У	—	—	284 376,41	4 276 854,20	Метод спутниковых геодезических измерений (определений)	0,10	Нет закрепления
н619У	—	—	284 373,07	4 276 859,54			
н627У	—	—	284 367,77	4 276 856,22			
н624У	—	—	284 370,41	4 276 850,83			
н620У	—	—	284 376,41	4 276 854,20			
29:03:040101:53							
н619У	—	—	284 373,07	4 276 859,54	Метод спутниковых геодезических измерений (определений)	0,10	Нет закрепления
н618У	—	—	284 371,58	4 276 861,91			
н628У	—	—	284 366,24	4 276 858,57			

1	2	3	4	5	6	7	8
н627У	—	—	284 367,77	4 276 856,22	Метод спутниковых геодезических измерений (определений)	0,10	Нет закрепления
н619У	—	—	284 373,07	4 276 859,54			

2. Сведения о частях границ уточняемого земельного участка с кадастровым номером 29:03:040101:54 :

Обозначение части границ		Горизонтальное проложение (S), м	Описание прохождения части границ	Сведения о согласовании местоположения границ (согласовано/спорное)
от т. 1	до т. 2			
29:03:040101:50				
н584У	н590У	31,27	—	согласовано
н590У	н618У	4,88		
н618У	н619У	2,80		
н619У	н620У	6,30		
н620У	н621У	5,03		
н621У	н622У	5,91		
н622У	н623У	39,50		
н623У	н584У	24,96		
29:03:040101:51				
н622У	н621У	5,91	—	согласовано
н621У	н620У	5,03		
н620У	н624У	6,88		
н624У	н625У	10,21		
н625У	н626У	14,14		
н626У	н622У	16,66		
29:03:040101:52				
н620У	н619У	6,30	—	согласовано
н619У	н627У	6,25		
н627У	н624У	6,00		
н624У	н620У	6,88		
29:03:040101:53				
н619У	н618У	2,80	—	согласовано
н618У	н628У	6,30		
н628У	н627У	2,80		
н627У	н619У	6,25		

3. Сведения о характеристиках уточняемого земельного участка с кадастровым номером <u>29:03:040101:54</u> :		
№ п/п	Наименование характеристики земельного участка	Значение характеристики
1	2	3
1.	Адрес земельного участка	—
1.1.	Сведения о местоположении земельного участка (при отсутствии адреса) в структурированном в соответствии с федеральной информационной адресной системой виде	165673, Российская Федерация, Архангельская область, Вилегодский р-н, Никольск с, Пролетарская ул, д 5
1.2.	Дополнительные сведения о местоположении земельного участка	—
2.	Площадь земельного участка ± величина погрешности определения (вычисления) площади ($P \pm \Delta P$), м ²	1 139 ± 19,00, 29:03:040101:50 870,35 ± 10,33, 29:03:040101:51 210,55 ± 5,08, 29:03:040101:52 40,31 ± 2,22, 29:03:040101:53 17,58 ± 1,47
3.	Формула, примененная для вычисления предельной погрешности определения площади земельного участка, с подставленными значениями и итоговые (вычисленные) значения	10,33 + 5,08 + 2,22 + 1,47 = 19
4.	Площадь земельного участка согласно сведениям Единого государственного реестра недвижимости (Ркад), м ²	1 094,00
5.	Оценка расхождения Р и Ркад ($P - P_{кад}$), м ²	45
6.	Предельный минимальный и максимальный размеры земельного участка (Рмин и Рмакс), м ²	Рмин = 2 000 Рмакс = 25 000
7.	Вид (виды) разрешенного использования	Для ведения личного подсобного хозяйства
7.1.	Дополнительные сведения об использовании земельного участка	—
8.	Кадастровый или иной государственный учетный номер (инвентарный) здания, сооружения, объекта незавершенного строительства, расположенного на земельном участке	29:03:040101:604
9.	Сведения о земельных участках (землях общего пользования, территории общего пользования), посредством которых обеспечивается доступ	Для 29:03:040101:50: Земли (земельные участки) общего пользования
10.	Иные сведения	—
4. Пояснения к сведениям об уточняемом земельном участке с кадастровым номером <u>29:03:040101:54</u> :		
1.	—	—

1. Сведения о характерных точках границ уточняемого земельного участка с кадастровым номером 29:03:040101:58 :
 Система координат 29.4 Зона № 2

Обозначение характерных точек границ	Координаты, м				Метод определения координат	Формулы, примененные для расчета средней квадратической погрешности определения координат характерных точек границ (Mt), с подставленными в такие формулы значениями и итоговые (вычисленные) значения Mt, м	Описание закрепления точки
	содержатся в Едином государственном реестре недвижимости		определены в результате выполнения комплексных кадастровых работ				
	X	Y	X	Y			
1	2	3	4	5	6	7	8
н873У	—	—	284 811,89	4 276 653,51	Метод спутниковых геодезических измерений (определений)	0,10	—
н872У	—	—	284 811,89	4 276 668,39			
н871У	—	—	284 810,80	4 276 676,25			
н870У	—	—	284 810,80	4 276 684,23			
н894У	—	—	284 810,27	4 276 691,54			
н895У	—	—	284 809,78	4 276 698,31			
н517У	—	—	284 809,01	4 276 700,12			
н78У	—	—	284 781,62	4 276 696,05			
н77У	—	—	284 783,58	4 276 651,89			
н896У	—	—	284 784,20	4 276 649,15			
н897У	—	—	284 804,11	4 276 648,48			
н898У	—	—	284 804,29	4 276 653,77			

1	2	3	4	5	6	7	8
н873У	—	—	284 811,89	4 276 653,51	Метод спутниковых геодезических измерений (определений)	0,10	—

2. Сведения о частях границ уточняемого земельного участка с кадастровым номером 29:03:040101:58 :

Обозначение части границ		Горизонтальное проложение (S), м	Описание прохождения части границ	Сведения о согласовании местоположения границ (согласовано/спорное)
от т.	до т.			
1	2	3	4	5
н873У	н872У	14,88	—	согласовано
н872У	н871У	7,94		
н871У	н870У	7,98		
н870У	н894У	7,33		
н894У	н895У	6,79		
н895У	н517У	1,97		
н517У	н78У	27,69		
н78У	н77У	44,20		
н77У	н896У	2,81		
н896У	н897У	19,92		
н897У	н898У	5,29		
н898У	н873У	7,60		

3. Сведения о характеристиках уточняемого земельного участка с кадастровым номером 29:03:040101:58 :

№ п/п	Наименование характеристики земельного участка	Значение характеристики
1	2	3
1.	Адрес земельного участка	—
1.1.	Сведения о местоположении земельного участка (при отсутствии адреса) в структурированном в соответствии с федеральной информационной адресной системой виде	165673, Российская Федерация, Архангельская область, Вилегодский р-н, Никольск с, Свободы ул, д 5
1.2.	Дополнительные сведения о местоположении земельного участка	—
2.	Площадь земельного участка ± величина погрешности определения (вычисления) площади ($P \pm \Delta P$), м ²	1 370 ± 13,00
3.	Формула, примененная для вычисления предельной погрешности определения площади земельного участка, с подставленными значениями и итоговые (вычисленные) значения	$3,5 * M_t * \sqrt{P} = 3,5 * 0,10 * \sqrt{(1\ 370,00)} = 13$

1	2	3
4.	Площадь земельного участка согласно сведениям Единого государственного реестра недвижимости (Ркад), м ²	1 273,00
5.	Оценка расхождения Р и Ркад (Р - Ркад), м ²	97
6.	Предельный минимальный и максимальный размеры земельного участка (Рмин и Рмакс), м ²	Рмин = 2 000 Рмакс = 25 000
7.	Вид (виды) разрешенного использования	Для ведения личного подсобного хозяйства
7.1.	Дополнительные сведения об использовании земельного участка	—
8.	Кадастровый или иной государственный учетный номер (инвентарный) здания, сооружения, объекта незавершенного строительства, расположенного на земельном участке	29:03:040101:665
9.	Сведения о земельных участках (землях общего пользования, территории общего пользования), посредством которых обеспечивается доступ	Земли (земельные участки) общего пользования
10.	Иные сведения	—

4. Пояснения к сведениям об уточняемом земельном участке с кадастровым номером 29:03:040101:58 :

1.	—
----	---

1. Сведения о характерных точках границ уточняемого земельного участка с кадастровым номером 29:03:040101:64 :
Система координат 29.4 Зона № 2

Обозначение характерных точек границ	Координаты, м				Метод определения координат	Формулы, примененные для расчета средней квадратической погрешности определения координат характерных точек границ (Mt), с подставленными в такие формулы значениями и итоговые (вычисленные) значения Mt, м	Описание закрепления точки
	содержатся в Едином государственном реестре недвижимости		определены в результате выполнения комплексных кадастровых работ				
	X	Y	X	Y			
1	2	3	4	5	6	7	8
н542У	—	—	284 808,17	4 276 760,95	Метод спутниковых геодезических измерений (определений)	0,10	—
н543У	—	—	284 806,02	4 276 802,17			
н544У	—	—	284 803,35	4 276 802,17			

1	2	3	4	5	6	7	8
н545У	—	—	284 798,67	4 276 820,44	Метод спутниковых геодезических измерений (определений)	0,10	—
н546У	—	—	284 796,18	4 276 824,42			
н547У	—	—	284 771,02	4 276 810,86			
н528У	—	—	284 772,93	4 276 804,99			
н527У	—	—	284 773,58	4 276 801,59			
н526У	—	—	284 775,34	4 276 758,52			
н542У	—	—	284 808,17	4 276 760,95			

2. Сведения о частях границ уточняемого земельного участка с кадастровым номером 29:03:040101:64 :

Обозначение части границ		Горизонтальное проложение (S), м	Описание прохождения части границ	Сведения о согласовании местоположения границ (согласовано/спорное)
от т.	до т.			
1	2	3	4	5
н542У	н543У	41,28	—	согласовано
н543У	н544У	2,67		
н544У	н545У	18,86		
н545У	н546У	4,69		
н546У	н547У	28,58		
н547У	н528У	6,17		
н528У	н527У	3,46		
н527У	н526У	43,11		
н526У	н542У	32,92		

3. Сведения о характеристиках уточняемого земельного участка с кадастровым номером 29:03:040101:64 :

№ п/п	Наименование характеристики земельного участка	Значение характеристики
1	2	3

1	2	3
1.	Адрес земельного участка	—
1.1.	Сведения о местоположении земельного участка (при отсутствии адреса) в структурированном в соответствии с федеральной информационной адресной системой виде	165673, Российская Федерация, Архангельская область, Вилегодский р-н, Никольск с, Молодежная ул, д 6
1.2.	Дополнительные сведения о местоположении земельного участка	—
2.	Площадь земельного участка ± величина погрешности определения (вычисления) площади ($P \pm \Delta P$), м ²	1 858 ± 15,00
3.	Формула, примененная для вычисления предельной погрешности определения площади земельного участка, с подставленными значениями и итоговые (вычисленные) значения	$3,5 * M_t * \sqrt{P} = 3,5 * 0,10 * \sqrt{1\ 858,00} = 15$
4.	Площадь земельного участка согласно сведениям Единого государственного реестра недвижимости (Ркад), м ²	1 821,00
5.	Оценка расхождения Р и Ркад (Р - Ркад), м ²	37
6.	Предельный минимальный и максимальный размеры земельного участка (Рмин и Рмакс), м ²	Рмин = 2 000 Рмакс = 25 000
7.	Вид (виды) разрешенного использования	Для ведения личного подсобного хозяйства
7.1.	Дополнительные сведения об использовании земельного участка	—
8.	Кадастровый или иной государственный учетный номер (инвентарный) здания, сооружения, объекта незавершенного строительства, расположенного на земельном участке	29:03:040101:687
9.	Сведения о земельных участках (землях общего пользования, территории общего пользования), посредством которых обеспечивается доступ	Земли (земельные участки) общего пользования
10.	Иные сведения	—
4. Пояснения к сведениям об уточняемом земельном участке с кадастровым номером		29:03:040101:64 :
1.	—	—

1. Сведения о характерных точках границ уточняемого земельного участка с кадастровым номером 29:03:040101:70 :
 Система координат 29.4 Зона № 2

Обозначение характерных точек границ	Координаты, м				Метод определения координат	Формулы, примененные для расчета средней квадратической погрешности определения координат характерных точек границ (Mt), с подставленными в такие формулы значениями и итоговые (вычисленные) значения Mt, м	Описание закрепления точки
	содержатся в Едином государственном реестре недвижимости		определены в результате выполнения комплексных кадастровых работ				
	X	Y	X	Y			
1	2	3	4	5	6	7	8
н986У	—	—	285 000,76	4 276 171,99	Метод спутниковых геодезических измерений (определений)	0,10	—
н1063У	—	—	285 010,12	4 276 167,71			
н1064У	—	—	285 019,88	4 276 160,61			
н1065У	—	—	285 026,06	4 276 157,14			
н1066У	—	—	285 037,75	4 276 172,29			
н1050У	—	—	285 045,34	4 276 182,14			
н1049У	—	—	285 043,08	4 276 183,91			
н1048У	—	—	285 022,86	4 276 199,82			
н991У	—	—	285 019,96	4 276 204,31			
н990У	—	—	285 017,94	4 276 201,52			
н989У	—	—	285 019,30	4 276 200,40			
н988У	—	—	285 013,55	4 276 191,58			

1	2	3	4	5	6	7	8
н987У	—	—	285 008,07	4 276 183,19	Метод спутниковых геодезических измерений (определений)	0,10	—
н986У	—	—	285 000,76	4 276 171,99			

2. Сведения о частях границ уточняемого земельного участка с кадастровым номером 29:03:040101:70 :

Обозначение части границ		Горизонтальное проложение (S), м	Описание прохождения части границ	Сведения о согласовании местоположения границ (согласовано/спорное)
от т.	до т.			
1	2	3	4	5
н986У	н1063У	10,29	—	согласовано
н1063У	н1064У	12,07		
н1064У	н1065У	7,09		
н1065У	н1066У	19,14		
н1066У	н1050У	12,44		
н1050У	н1049У	2,87		
н1049У	н1048У	25,73		
н1048У	н991У	5,35		
н991У	н990У	3,44		
н990У	н989У	1,76		
н989У	н988У	10,53		
н988У	н987У	10,02		
н987У	н986У	13,37		

3. Сведения о характеристиках уточняемого земельного участка с кадастровым номером 29:03:040101:70 :

№ п/п	Наименование характеристики земельного участка	Значение характеристики
1	2	3
1.	Адрес земельного участка	—
1.1.	Сведения о местоположении земельного участка (при отсутствии адреса) в структурированном в соответствии с федеральной информационной адресной системой виде	165673, Российская Федерация, Архангельская область, Вилегодский р-н, Никольск с, Школьная ул, д 17
1.2.	Дополнительные сведения о местоположении земельного участка	—
2.	Площадь земельного участка ± величина погрешности определения (вычисления) площади ($P \pm \Delta P$), м ²	1 023 ± 11,00

1	2	3
3.	Формула, примененная для вычисления предельной погрешности определения площади земельного участка, с подставленными значениями и итоговые (вычисленные) значения	$3,5 * Mt * \sqrt{P} = 3,5 * 0,10 * \sqrt{(1\ 023,00)} = 11$
4.	Площадь земельного участка согласно сведениям Единого государственного реестра недвижимости (Ркад), м ²	1 102,00
5.	Оценка расхождения Р и Ркад (Р - Ркад), м ²	79
6.	Предельный минимальный и максимальный размеры земельного участка (Рмин и Рмакс), м ²	Рмин = 2 000 Рмакс = 25 000
7.	Вид (виды) разрешенного использования	Для ведения личного подсобного хозяйства
7.1.	Дополнительные сведения об использовании земельного участка	—
8.	Кадастровый или иной государственный учетный номер (инвентарный) здания, сооружения, объекта незавершенного строительства, расположенного на земельном участке	29:03:040101:642
9.	Сведения о земельных участках (землях общего пользования, территории общего пользования), посредством которых обеспечивается доступ	Земли (земельные участки) общего пользования
10.	Иные сведения	—

4. Пояснения к сведениям об уточняемом земельном участке с кадастровым номером 29:03:040101:70 :

1.	—
----	---

1. Сведения о характерных точках границ уточняемого земельного участка с кадастровым номером 29:03:040101:75 :
Система координат 29.4 Зона № 2

Обозначение характерных точек границ	Координаты, м				Метод определения координат	Формулы, примененные для расчета средней квадратической погрешности определения координат характерных точек границ (Mt), с подставленными в такие формулы значениями и итоговые (вычисленные) значения Mt, м	Описание закрепления точки
	содержатся в Едином государственном реестре недвижимости		определены в результате выполнения комплексных кадастровых работ				
	X	Y	X	Y			
1	2	3	4	5	6	7	8
н447У	—	—	284 768,73	4 276 953,95	Метод спутниковых геодезических измерений (определений)	0,10	—

1	2	3	4	5	6	7	8
н454У	—	—	284 793,68	4 276 970,68	Метод спутниковых геодезических измерений (определений)	0,10	—
н453У	—	—	284 774,19	4 277 002,64			
н448У	—	—	284 749,17	4 276 988,29			
н447У	—	—	284 768,73	4 276 953,95			

2. Сведения о частях границ уточняемого земельного участка с кадастровым номером 29:03:040101:75 :

Обозначение части границ		Горизонтальное проложение (S), м	Описание прохождения части границ	Сведения о согласовании местоположения границ (согласовано/спорное)
от т.	до т.			
1	2	3	4	5
н447У	н454У	30,04	—	согласовано
н454У	н453У	37,43		
н453У	н448У	28,84		
н448У	н447У	39,52		

3. Сведения о характеристиках уточняемого земельного участка с кадастровым номером 29:03:040101:75 :

№ п/п	Наименование характеристики земельного участка	Значение характеристики
1	2	3
1.	Адрес земельного участка	—
1.1.	Сведения о местоположении земельного участка (при отсутствии адреса) в структурированном в соответствии с федеральной информационной адресной системой виде	165673, Российская Федерация, Архангельская область, Вилегодский р-н, Никольск с, Новая ул, д 6
1.2.	Дополнительные сведения о местоположении земельного участка	—
2.	Площадь земельного участка ± величина погрешности определения (вычисления) площади ($P \pm \Delta P$), м ²	1 132 ± 12,00
3.	Формула, примененная для вычисления предельной погрешности определения площади земельного участка, с подставленными значениями и итоговые (вычисленные) значения	$3,5 * Mt * \sqrt{P} = 3,5 * 0,10 * \sqrt{1\ 132,00} = 12$
4.	Площадь земельного участка согласно сведениям Единого государственного реестра недвижимости (Ркад), м ²	1 104,00
5.	Оценка расхождения Р и Ркад (Р - Ркад), м ²	28

1	2	3
6.	Пределный минимальный и максимальный размеры земельного участка (Р _{мин} и Р _{макс}), м ²	Р _{мин} = 2 000 Р _{макс} = 25 000
7.	Вид (виды) разрешенного использования	Для ведения личного подсобного хозяйства
7.1.	Дополнительные сведения об использовании земельного участка	—
8.	Кадастровый или иной государственный учетный номер (инвентарный) здания, сооружения, объекта незавершенного строительства, расположенного на земельном участке	29:03:040101:688
9.	Сведения о земельных участках (землях общего пользования, территории общего пользования), посредством которых обеспечивается доступ	Земли (земельные участки) общего пользования
10.	Иные сведения	—

4. Пояснения к сведениям об уточняемом земельном участке с кадастровым номером 29:03:040101:75 :

1.	—
----	---

1. Сведения о характерных точках границ уточняемого земельного участка с кадастровым номером 29:03:040101:81 :
Система координат 29.4 Зона № 2

Обозначение характерных точек границ	Координаты, м				Метод определения координат	Формулы, примененные для расчета средней квадратической погрешности определения координат характерных точек границ (Mt), с подставленными в такие формулы значениями и итоговые (вычисленные) значения Mt, м	Описание закрепления точки
	содержатся в Едином государственном реестре недвижимости		определены в результате выполнения комплексных кадастровых работ				
	X	Y	X	Y			
1	2	3	4	5	6	7	8
н1039У	—	—	285 074,16	4 276 216,36	Метод спутниковых геодезических измерений (определений)	0,10	—
н1067У	—	—	285 092,97	4 276 238,69			
н1У	—	—	285 105,25	4 276 253,59			
н9У	—	—	285 074,67	4 276 278,78			
н911У	—	—	285 067,22	4 276 267,55			

1	2	3	4	5	6	7	8
н910У	—	—	285 062,34	4 276 258,24	Метод спутниковых геодезических измерений (определений)	0,10	—
н909У	—	—	285 059,06	4 276 259,99			
н203У	—	—	285 054,26	4 276 262,57			
н202У	—	—	285 048,76	4 276 253,51			
н201У	—	—	285 042,13	4 276 246,18			
н1045У	—	—	285 048,68	4 276 241,26			
н1044У	—	—	285 044,83	4 276 236,14			
н1043У	—	—	285 044,83	4 276 235,01			
н1042У	—	—	285 049,80	4 276 230,82			
н1041У	—	—	285 052,78	4 276 234,36			
н1040У	—	—	285 060,81	4 276 227,60			
н1039У	—	—	285 074,16	4 276 216,36			

2. Сведения о частях границ уточняемого земельного участка с кадастровым номером 29:03:040101:81 :

Обозначение части границ		Горизонтальное проложение (S), м	Описание прохождения части границ	Сведения о согласовании местоположения границ (согласовано/спорное)
от т.	до т.			
1	2	3	4	5
н1039У	н1067У	29,20	—	согласовано
н1067У	н1У	19,31		
н1У	н9У	39,62		
н9У	н911У	13,48		
н911У	н910У	10,51		
н910У	н909У	3,72		
н909У	н203У	5,45		

1	2	3	4	5
н203У	н202У	10,60	—	согласовано
н202У	н201У	9,88		
н201У	н1045У	8,19		
н1045У	н1044У	6,41		
н1044У	н1043У	1,13		
н1043У	н1042У	6,50		
н1042У	н1041У	4,63		
н1041У	н1040У	10,50		
н1040У	н1039У	17,45		

3. Сведения о характеристиках уточняемого земельного участка с кадастровым номером 29:03:040101:81 :

№ п/п	Наименование характеристики земельного участка	Значение характеристики
1	2	3
1.	Адрес земельного участка	—
1.1.	Сведения о местоположении земельного участка (при отсутствии адреса) в структурированном в соответствии с федеральной информационной адресной системой виде	165673, Российская Федерация, Архангельская область, Вилегодский р-н, Никольск с, Школьная ул, уч 20
1.2.	Дополнительные сведения о местоположении земельного участка	—
2.	Площадь земельного участка ± величина погрешности определения (вычисления) площади ($P \pm \Delta P$), м ²	1 989 ± 16,00
3.	Формула, примененная для вычисления предельной погрешности определения площади земельного участка, с подставленными значениями и итоговые (вычисленные) значения	$3,5 * M_t * \sqrt{P} = 3,5 * 0,10 * \sqrt{(1\ 989,00)} = 16$
4.	Площадь земельного участка согласно сведениям Единого государственного реестра недвижимости (Ркад), м ²	1 671,00
5.	Оценка расхождения Р и Ркад ($P - P_{кад}$), м ²	318
6.	Предельный минимальный и максимальный размеры земельного участка (Рмин и Рмакс), м ²	Рмин = 2 000 Рмакс = 25 000
7.	Вид (виды) разрешенного использования	для ведения личного подсобного хозяйства
7.1.	Дополнительные сведения об использовании земельного участка	—
8.	Кадастровый или иной государственный учетный номер (инвентарный) здания, сооружения, объекта незавершенного строительства, расположенного на земельном участке	29:03:040101:539

1	2	3
9.	Сведения о земельных участках (землях общего пользования, территории общего пользования), посредством которых обеспечивается доступ	Земли (земельные участки) общего пользования
10.	Иные сведения	—

4. Пояснения к сведениям об уточняемом земельном участке с кадастровым номером 29:03:040101:81 :

1.	—
----	---

1. Сведения о характерных точках границ уточняемого земельного участка с кадастровым номером 29:03:040101:82 :
Система координат 29.4 Зона № 2

Обозначение характерных точек границ	Координаты, м				Метод определения координат	Формулы, примененные для расчета средней квадратической погрешности определения координат характерных точек границ (Mt), с подставленными в такие формулы значениями и итоговые (вычисленные) значения Mt, м	Описание закрепления точки
	содержатся в Едином государственном реестре недвижимости		определены в результате выполнения комплексных кадастровых работ				
	X	Y	X	Y			
1	2	3	4	5	6	7	8
н1129У	—	—	284 819,31	4 275 688,24	Метод спутниковых геодезических измерений (определений)	0,10	Нет закрепления
н1140У	—	—	284 821,02	4 275 659,99			—
н1141У	—	—	284 854,46	4 275 663,06			
н1142У	—	—	284 860,44	4 275 663,61			
н1143У	—	—	284 867,26	4 275 664,24			
н1144У	—	—	284 859,21	4 275 691,55			
н1136У	—	—	284 853,60	4 275 690,58			
н1135У	—	—	284 846,30	4 275 690,03			

1	2	3	4	5	6	7	8
н1134У	—	—	284 838,96	4 275 688,38	Метод спутниковых геодезических измерений (определений)	0,10	Нет закрепления
н1133У	—	—	284 839,53	4 275 678,83			
н1132У	—	—	284 831,39	4 275 678,19			
н1131У	—	—	284 830,81	4 275 687,89			
н1130У	—	—	284 830,81	4 275 688,52			
н1129У	—	—	284 819,31	4 275 688,24			

2. Сведения о частях границ уточняемого земельного участка с кадастровым номером 29:03:040101:82 :

Обозначение части границ		Горизонтальное проложение (S), м	Описание прохождения части границ	Сведения о согласовании местоположения границ (согласовано/спорное)
от т.	до т.			
1	2	3	4	5
н1129У	н1140У	28,30	—	согласовано
н1140У	н1141У	33,58		
н1141У	н1142У	6,01		
н1142У	н1143У	6,85		
н1143У	н1144У	28,47		
н1144У	н1136У	5,69		
н1136У	н1135У	7,32		
н1135У	н1134У	7,52		
н1134У	н1133У	9,57		
н1133У	н1132У	8,17		
н1132У	н1131У	9,72		
н1131У	н1130У	0,63		
н1130У	н1129У	11,50		

3. Сведения о характеристиках уточняемого земельного участка с кадастровым номером 29:03:040101:82 :

№ п/п	Наименование характеристики земельного участка	Значение характеристики
1	2	3

1	2	3
1.	Адрес земельного участка	—
1.1.	Сведения о местоположении земельного участка (при отсутствии адреса) в структурированном в соответствии с федеральной информационной адресной системой виде	165673, Российская Федерация, Архангельская область, Вилегодский р-н, Никольск с, Юбилейная ул, уч 14/2
1.2.	Дополнительные сведения о местоположении земельного участка	—
2.	Площадь земельного участка ± величина погрешности определения (вычисления) площади ($P \pm \Delta P$), м ²	1 109 ± 12,00
3.	Формула, примененная для вычисления предельной погрешности определения площади земельного участка, с подставленными значениями и итоговые (вычисленные) значения	$3,5 * M_t * \sqrt{P} = 3,5 * 0,10 * \sqrt{(1\ 109,00)} = 12$
4.	Площадь земельного участка согласно сведениям Единого государственного реестра недвижимости (Ркад), м ²	1 228,00
5.	Оценка расхождения Р и Ркад (Р - Ркад), м ²	119
6.	Предельный минимальный и максимальный размеры земельного участка (Рмин и Рмакс), м ²	Рмин = 2 000 Рмакс = 25 000
7.	Вид (виды) разрешенного использования	для ведения личного подсобного хозяйства
7.1.	Дополнительные сведения об использовании земельного участка	—
8.	Кадастровый или иной государственный учетный номер (инвентарный) здания, сооружения, объекта незавершенного строительства, расположенного на земельном участке	29:03:040101:872
9.	Сведения о земельных участках (землях общего пользования, территории общего пользования), посредством которых обеспечивается доступ	Земли (земельные участки) общего пользования
10.	Иные сведения	—
4. Пояснения к сведениям об уточняемом земельном участке с кадастровым номером		<u>29:03:040101:82</u> :
1.	—	—

1. Сведения о характерных точках границ уточняемого земельного участка с кадастровым номером 29:03:040101:84 :
 Система координат 29.4 Зона № 2

Обозначение характерных точек границ	Координаты, м				Метод определения координат	Формулы, примененные для расчета средней квадратической погрешности определения координат характерных точек границ (Mt), с подставленными в такие формулы значениями и итоговые (вычисленные) значения Mt, м	Описание закрепления точки
	содержатся в Едином государственном реестре недвижимости		определены в результате выполнения комплексных кадастровых работ				
	X	Y	X	Y			
1	2	3	4	5	6	7	8
н1069У	—	—	284 837,38	4 275 538,21	Метод спутниковых геодезических измерений (определений)	0,10	—
н1124У	—	—	284 822,21	4 275 579,04			
н1125У	—	—	284 794,25	4 275 570,31			
н1126У	—	—	284 789,83	4 275 568,93			
н1127У	—	—	284 796,02	4 275 549,11			
н1071У	—	—	284 803,46	4 275 527,62			
н1070У	—	—	284 813,01	4 275 530,24			
н1069У	—	—	284 837,38	4 275 538,21			

2. Сведения о частях границ уточняемого земельного участка с кадастровым номером 29:03:040101:84 :

Обозначение части границ		Горизонтальное проложение (S), м	Описание прохождения части границ	Сведения о согласовании местоположения границ (согласовано/спорное)
от т.	до т.			
1	2	3	4	5
н1069У	н1124У	43,56	—	согласовано
н1124У	н1125У	29,29		
н1125У	н1126У	4,63		
н1126У	н1127У	20,76		

1	2	3	4	5
н1127У	н1071У	22,74	—	согласовано
н1071У	н1070У	9,90		
н1070У	н1069У	25,64		

3. Сведения о характеристиках уточняемого земельного участка с кадастровым номером 29:03:040101:84 :

№ п/п	Наименование характеристики земельного участка	Значение характеристики
1	2	3
1.	Адрес земельного участка	—
1.1.	Сведения о местоположении земельного участка (при отсутствии адреса) в структурированном в соответствии с федеральной информационной адресной системой виде	165673, Российская Федерация, Архангельская область, Вилегодский р-н, Никольск с, Юбилейная ул, д 17
1.2.	Дополнительные сведения о местоположении земельного участка	—
2.	Площадь земельного участка ± величина погрешности определения (вычисления) площади ($P \pm \Delta P$), м ²	1 524 ± 14,00
3.	Формула, примененная для вычисления предельной погрешности определения площади земельного участка, с подставленными значениями и итоговые (вычисленные) значения	$3,5 * M_t * \sqrt{P} = 3,5 * 0,10 * \sqrt{1\ 524,00} = 14$
4.	Площадь земельного участка согласно сведениям Единого государственного реестра недвижимости (Ркад), м ²	1 366,00
5.	Оценка расхождения Р и Ркад ($P - P_{кад}$), м ²	158
6.	Предельный минимальный и максимальный размеры земельного участка (Рмин и Рмакс), м ²	Рмин = 2 000 Рмакс = 25 000
7.	Вид (виды) разрешенного использования	для ведения личного подсобного хозяйства
7.1.	Дополнительные сведения об использовании земельного участка	—
8.	Кадастровый или иной государственный учетный номер (инвентарный) здания, сооружения, объекта незавершенного строительства, расположенного на земельном участке	29:03:040101:730
9.	Сведения о земельных участках (землях общего пользования, территории общего пользования), посредством которых обеспечивается доступ	Земли (земельные участки) общего пользования
10.	Иные сведения	—

4. Пояснения к сведениям об уточняемом земельном участке с кадастровым номером 29:03:040101:84 :

1.	—
----	---

1. Сведения о характерных точках границ уточняемого земельного участка с кадастровым номером 29:03:040101:85 :
 Система координат 29.4 Зона № 2

Обозначение характерных точек границ	Координаты, м				Метод определения координат	Формулы, примененные для расчета средней квадратической погрешности определения координат характерных точек границ (Mt), с подставленными в такие формулы значениями и итоговые (вычисленные) значения Mt, м	Описание закрепления точки
	содержатся в Едином государственном реестре недвижимости		определены в результате выполнения комплексных кадастровых работ				
	X	Y	X	Y			
1	2	3	4	5	6	7	8
н1097У	—	—	284 801,24	4 275 742,90	Метод спутниковых геодезических измерений (определений)	0,10	—
н1103У	—	—	284 800,02	4 275 759,16			
н1104У	—	—	284 786,64	4 275 758,13			
н1105У	—	—	284 761,32	4 275 756,18			
н1106У	—	—	284 761,86	4 275 740,70			
н1099У	—	—	284 762,91	4 275 740,03			
н1098У	—	—	284 790,60	4 275 742,10			
н1097У	—	—	284 801,24	4 275 742,90			

2. Сведения о частях границ уточняемого земельного участка с кадастровым номером 29:03:040101:85 :

Обозначение части границ		Горизонтальное проложение (S), м	Описание прохождения части границ	Сведения о согласовании местоположения границ (согласовано/спорное)
от т.	до т.			
1	2	3	4	5
н1097У	н1103У	16,31	—	согласовано
н1103У	н1104У	13,42		
н1104У	н1105У	25,39		
н1105У	н1106У	15,49		

1	2	3	4	5
н1106У	н1099У	1,25	—	согласовано
н1099У	н1098У	27,77		
н1098У	н1097У	10,67		

3. Сведения о характеристиках уточняемого земельного участка с кадастровым номером 29:03:040101:85 :

№ п/п	Наименование характеристики земельного участка	Значение характеристики
1	2	3
1.	Адрес земельного участка	—
1.1.	Сведения о местоположении земельного участка (при отсутствии адреса) в структурированном в соответствии с федеральной информационной адресной системой виде	165673, Российская Федерация, Архангельская область, Вилегодский р-н, Никольск с, Юбилейная ул, д 1, кв 1
1.2.	Дополнительные сведения о местоположении земельного участка	—
2.	Площадь земельного участка ± величина погрешности определения (вычисления) площади ($P \pm \Delta P$), м ²	636 ± 9,00
3.	Формула, примененная для вычисления предельной погрешности определения площади земельного участка, с подставленными значениями и итоговые (вычисленные) значения	$3,5 * M_t * \sqrt{P} = 3,5 * 0,10 * \sqrt{(636,00)} = 9$
4.	Площадь земельного участка согласно сведениям Единого государственного реестра недвижимости (Ркад), м ²	496,00
5.	Оценка расхождения Р и Ркад ($P - P_{кад}$), м ²	140
6.	Предельный минимальный и максимальный размеры земельного участка (Рмин и Рмакс), м ²	Рмин = 2 000 Рмакс = 25 000
7.	Вид (виды) разрешенного использования	для ведения личного подсобного хозяйства
7.1.	Дополнительные сведения об использовании земельного участка	—
8.	Кадастровый или иной государственный учетный номер (инвентарный) здания, сооружения, объекта незавершенного строительства, расположенного на земельном участке	29:03:040101:569
9.	Сведения о земельных участках (землях общего пользования, территории общего пользования), посредством которых обеспечивается доступ	Земли (земельные участки) общего пользования
10.	Иные сведения	—

4. Пояснения к сведениям об уточняемом земельном участке с кадастровым номером 29:03:040101:85 :

1.	—
----	---

1. Сведения о характерных точках границ уточняемого земельного участка с кадастровым номером 29:03:040101:87 :
 Система координат 29.4 Зона № 2

Обозначение характерных точек границ	Координаты, м				Метод определения координат	Формулы, примененные для расчета средней квадратической погрешности определения координат характерных точек границ (Mt), с подставленными в такие формулы значениями и итоговые (вычисленные) значения Mt, м	Описание закрепления точки
	содержатся в Едином государственном реестре недвижимости		определены в результате выполнения комплексных кадастровых работ				
	X	Y	X	Y			
1	2	3	4	5	6	7	8
н941У	—	—	284 779,78	4 276 008,59	Метод спутниковых геодезических измерений (определений)	0,10	—
н942У	—	—	284 792,06	4 276 001,02			
н943У	—	—	284 796,80	4 275 997,62			
н944У	—	—	284 803,10	4 275 995,90			
н945У	—	—	284 810,50	4 275 991,90			
н946У	—	—	284 831,55	4 275 978,31			
н947У	—	—	284 825,85	4 275 967,95			
н948У	—	—	284 823,00	4 275 963,42			
н949У	—	—	284 822,02	4 275 961,13			
н950У	—	—	284 802,33	4 275 970,93			
н951У	—	—	284 798,20	4 275 972,11			
н952У	—	—	284 790,26	4 275 974,21			

1	2	3	4	5	6	7	8
н953У	—	—	284 789,85	4 275 972,74	Метод спутниковых геодезических измерений (определений)	0,10	—
н954У	—	—	284 786,41	4 275 973,69			
н955У	—	—	284 776,56	4 275 973,46			
н941У	—	—	284 779,78	4 276 008,59			

2. Сведения о частях границ уточняемого земельного участка с кадастровым номером 29:03:040101:87 :

Обозначение части границ		Горизонтальное проложение (S), м	Описание прохождения части границ	Сведения о согласовании местоположения границ (согласовано/спорное)
от т.	до т.			
1	2	3	4	5
н941У	н942У	14,43	—	согласовано
н942У	н943У	5,83		
н943У	н944У	6,53		
н944У	н945У	8,41		
н945У	н946У	25,06		
н946У	н947У	11,82		
н947У	н948У	5,35		
н948У	н949У	2,49		
н949У	н950У	21,99		
н950У	н951У	4,30		
н951У	н952У	8,21		
н952У	н953У	1,53		
н953У	н954У	3,57		
н954У	н955У	9,85		
н955У	н941У	35,28		

3. Сведения о характеристиках уточняемого земельного участка с кадастровым номером 29:03:040101:87 :

№ п/п	Наименование характеристики земельного участка	Значение характеристики
1	2	3
1		

1	2	3
1.	Адрес земельного участка	—
1.1.	Сведения о местоположении земельного участка (при отсутствии адреса) в структурированном в соответствии с федеральной информационной адресной системой виде	165673, Российская Федерация, Архангельская область, Вилегодский р-н, Никольск с, Зеленая ул, уч 5
1.2.	Дополнительные сведения о местоположении земельного участка	—
2.	Площадь земельного участка ± величина погрешности определения (вычисления) площади ($P \pm \Delta P$), м ²	1 299 ± 13,00
3.	Формула, примененная для вычисления предельной погрешности определения площади земельного участка, с подставленными значениями и итоговые (вычисленные) значения	$3,5 * M_t * \sqrt{P} = 3,5 * 0,10 * \sqrt{(1\ 299,00)} = 13$
4.	Площадь земельного участка согласно сведениям Единого государственного реестра недвижимости (Ркад), м ²	1 270,00
5.	Оценка расхождения Р и Ркад (Р - Ркад), м ²	29
6.	Предельный минимальный и максимальный размеры земельного участка (Рмин и Рмакс), м ²	Рмин = 2 000 Рмакс = 25 000
7.	Вид (виды) разрешенного использования	для ведения личного подсобного хозяйства
7.1.	Дополнительные сведения об использовании земельного участка	—
8.	Кадастровый или иной государственный учетный номер (инвентарный) здания, сооружения, объекта незавершенного строительства, расположенного на земельном участке	29:03:040101:711
9.	Сведения о земельных участках (землях общего пользования, территории общего пользования), посредством которых обеспечивается доступ	Земли (земельные участки) общего пользования
10.	Иные сведения	—
4. Пояснения к сведениям об уточняемом земельном участке с кадастровым номером		29:03:040101:87 :
1.	—	—

1. Сведения о характерных точках границ уточняемого земельного участка с кадастровым номером 29:03:040101:94 :
 Система координат 29.4 Зона № 2

Обозначение характерных точек границ	Координаты, м				Метод определения координат	Формулы, примененные для расчета средней квадратической погрешности определения координат характерных точек границ (Mt), с подставленными в такие формулы значениями и итоговые (вычисленные) значения Mt, м	Описание закрепления точки
	содержатся в Едином государственном реестре недвижимости		определены в результате выполнения комплексных кадастровых работ				
	X	Y	X	Y			
1	2	3	4	5	6	7	8
н730У	—	—	285 173,07	4 276 385,90	Метод спутниковых геодезических измерений (определений)	0,10	—
н731У	—	—	285 166,75	4 276 381,11			
н732У	—	—	285 131,42	4 276 352,84			
н733У	—	—	285 142,20	4 276 338,28			
н734У	—	—	285 161,30	4 276 313,88			
н735У	—	—	285 163,48	4 276 316,85			
н736У	—	—	285 170,94	4 276 328,23			
н737У	—	—	285 173,55	4 276 333,82			
н738У	—	—	285 175,57	4 276 339,78			
н739У	—	—	285 177,02	4 276 346,07			
н740У	—	—	285 177,87	4 276 352,54			
н741У	—	—	285 178,06	4 276 359,14			

1	2	3	4	5	6	7	8
н742У	—	—	285 177,62	4 276 365,85	Метод спутниковых геодезических измерений (определений)	0,10	—
н743У	—	—	285 176,65	4 276 372,63			
н744У	—	—	285 175,02	4 276 379,43			
н730У	—	—	285 173,07	4 276 385,90			

2. Сведения о частях границ уточняемого земельного участка с кадастровым номером 29:03:040101:94 :

Обозначение части границ		Горизонтальное проложение (S), м	Описание прохождения части границ	Сведения о согласовании местоположения границ (согласовано/спорное)
от т.	до т.			
1	2	3	4	5
н730У	н731У	7,93	—	согласовано
н731У	н732У	45,25		
н732У	н733У	18,12		
н733У	н734У	30,99		
н734У	н735У	3,68		
н735У	н736У	13,61		
н736У	н737У	6,17		
н737У	н738У	6,29		
н738У	н739У	6,45		
н739У	н740У	6,53		
н740У	н741У	6,60		
н741У	н742У	6,72		
н742У	н743У	6,85		
н743У	н744У	6,99		
н744У	н730У	6,76		

3. Сведения о характеристиках уточняемого земельного участка с кадастровым номером 29:03:040101:94 :

№ п/п	Наименование характеристики земельного участка	Значение характеристики
1	2	3
1		

1	2	3
1.	Адрес земельного участка	—
1.1.	Сведения о местоположении земельного участка (при отсутствии адреса) в структурированном в соответствии с федеральной информационной адресной системой виде	165673, Российская Федерация, Архангельская область, Вилегодский р-н, Никольск с, Советская ул, д 1
1.2.	Дополнительные сведения о местоположении земельного участка	—
2.	Площадь земельного участка ± величина погрешности определения (вычисления) площади ($P \pm \Delta P$), м ²	1 813 ± 15,00
3.	Формула, примененная для вычисления предельной погрешности определения площади земельного участка, с подставленными значениями и итоговые (вычисленные) значения	$3,5 * M_t * \sqrt{P} = 3,5 * 0,10 * \sqrt{1\ 813,00} = 15$
4.	Площадь земельного участка согласно сведениям Единого государственного реестра недвижимости (Ркад), м ²	1 926,00
5.	Оценка расхождения Р и Ркад ($P - P_{кад}$), м ²	113
6.	Предельный минимальный и максимальный размеры земельного участка (Рмин и Рмакс), м ²	Рмин = 2 000 Рмакс = 25 000
7.	Вид (виды) разрешенного использования	Для ведения личного подсобного хозяйства
7.1.	Дополнительные сведения об использовании земельного участка	—
8.	Кадастровый или иной государственный учетный номер (инвентарный) здания, сооружения, объекта незавершенного строительства, расположенного на земельном участке	29:03:040101:695
9.	Сведения о земельных участках (землях общего пользования, территории общего пользования), посредством которых обеспечивается доступ	Земли (земельные участки) общего пользования
10.	Иные сведения	—
4. Пояснения к сведениям об уточняемом земельном участке с кадастровым номером		29:03:040101:94 :
1.	—	—

1. Сведения о характерных точках границ уточняемого земельного участка с кадастровым номером _____					29:03:040101:95 _____ :		
Система координат _____			29.4 _____		Зона № _____ 2 _____		
Обозначение характерных точек границ	Координаты, м				Метод определения координат	Формулы, примененные для расчета средней квадратической погрешности определения координат характерных точек границ (Mt), с подставленными в такие формулы значениями и итоговые (вычисленные) значения Mt, м	Описание закрепления точки
	содержатся в Едином государственном реестре недвижимости		определены в результате выполнения комплексных кадастровых работ				
	X	Y	X	Y			
1	2	3	4	5	6	7	8
н745У	—	—	285 113,35	4 276 378,18	Метод спутниковых геодезических измерений (определений)	0,10	—
н746У	—	—	285 112,29	4 276 377,37			
н747У	—	—	285 117,67	4 276 370,41			
н732У	—	—	285 131,42	4 276 352,84			
н731У	—	—	285 166,75	4 276 381,11			
н748У	—	—	285 149,18	4 276 410,74			
н749У	—	—	285 133,12	4 276 400,83			
н750У	—	—	285 135,15	4 276 397,58			
н751У	—	—	285 122,37	4 276 389,61			
н752У	—	—	285 124,24	4 276 386,60			
н745У	—	—	285 113,35	4 276 378,18			

2. Сведения о частях границ уточняемого земельного участка с кадастровым номером 29:03:040101:95 :

Обозначение части границ		Горизонтальное проложение (S), м	Описание прохождения части границ	Сведения о согласовании местоположения границ (согласовано/спорное)
от т.	до т.			
1	2	3	4	5
н745У	н746У	1,33	—	согласовано
н746У	н747У	8,80		
н747У	н732У	22,31		
н732У	н731У	45,25		
н731У	н748У	34,45		
н748У	н749У	18,87		
н749У	н750У	3,83		
н750У	н751У	15,06		
н751У	н752У	3,54		
н752У	н745У	13,77		

3. Сведения о характеристиках уточняемого земельного участка с кадастровым номером 29:03:040101:95 :

№ п/п	Наименование характеристики земельного участка	Значение характеристики
1	2	3
1.	Адрес земельного участка	—
1.1.	Сведения о местоположении земельного участка (при отсутствии адреса) в структурированном в соответствии с федеральной информационной адресной системой виде	165673, Российская Федерация, Архангельская область, Вилегодский р-н, Никольск с, Советская ул, д 2
1.2.	Дополнительные сведения о местоположении земельного участка	—
2.	Площадь земельного участка ± величина погрешности определения (вычисления) площади ($P \pm \Delta P$), м ²	1 583 ± 14,00
3.	Формула, примененная для вычисления предельной погрешности определения площади земельного участка, с подставленными значениями и итоговые (вычисленные) значения	$3,5 * M_t * \sqrt{P} = 3,5 * 0,10 * \sqrt{(1\ 583,00)} = 14$
4.	Площадь земельного участка согласно сведениям Единого государственного реестра недвижимости (Ркад), м ²	1 145,00
5.	Оценка расхождения Р и Ркад ($P - P_{кад}$), м ²	438
6.	Предельный минимальный и максимальный размеры земельного участка (Рмин и Рмакс), м ²	Рмин = 2 000 Рмакс = 25 000
7.	Вид (виды) разрешенного использования	для ведения личного подсобного хозяйства

1	2	3
7.1.	Дополнительные сведения об использовании земельного участка	—
8.	Кадастровый или иной государственный учетный номер (инвентарный) здания, сооружения, объекта незавершенного строительства, расположенного на земельном участке	—
9.	Сведения о земельных участках (землях общего пользования, территории общего пользования), посредством которых обеспечивается доступ	Земли (земельные участки) общего пользования
10.	Иные сведения	—

4. Пояснения к сведениям об уточняемом земельном участке с кадастровым номером 29:03:040101:95 :

1.	—
----	---

1. Сведения о характерных точках границ уточняемого земельного участка с кадастровым номером 29:03:040101:96 :

Система координат 29.4 Зона № 2

Обозначение характерных точек границ	Координаты, м				Метод определения координат	Формулы, примененные для расчета средней квадратической погрешности определения координат характерных точек границ (Mt), с подставленными в такие формулы значениями и итоговые (вычисленные) значения Mt, м	Описание закрепления точки
	содержатся в Едином государственном реестре недвижимости		определены в результате выполнения комплексных кадастровых работ				
	X	Y	X	Y			
1	2	3	4	5	6	7	8
н753У	—	—	285 095,47	4 276 397,08	Метод спутниковых геодезических измерений (определений)	0,10	—
н754У	—	—	285 097,60	4 276 394,32			
н755У	—	—	285 099,15	4 276 395,52			
н756У	—	—	285 111,14	4 276 380,05			
н757У	—	—	285 112,29	4 276 380,05			
н745У	—	—	285 113,35	4 276 378,18			

1	2	3	4	5	6	7	8
н752У	—	—	285 124,24	4 276 386,60	Метод спутниковых геодезических измерений (определений)	0,10	—
н751У	—	—	285 122,37	4 276 389,61			
н750У	—	—	285 135,15	4 276 397,58			
н749У	—	—	285 133,12	4 276 400,83			
н748У	—	—	285 149,18	4 276 410,74			
н758У	—	—	285 141,67	4 276 421,88			
н759У	—	—	285 129,15	4 276 442,09			
н760У	—	—	285 122,81	4 276 437,39			
н761У	—	—	285 111,78	4 276 423,87			
н762У	—	—	285 110,39	4 276 417,89			
н763У	—	—	285 112,83	4 276 413,92			
н764У	—	—	285 101,92	4 276 404,76			
н765У	—	—	285 103,28	4 276 402,94			
н753У	—	—	285 095,47	4 276 397,08			

2. Сведения о частях границ уточняемого земельного участка с кадастровым номером 29:03:040101:96 :

Обозначение части границ		Горизонтальное проложение (S), м	Описание прохождения части границ	Сведения о согласовании местоположения границ (согласовано/спорное)
от т.	до т.			
1	2	3	4	5
н753У	н754У	3,49	—	согласовано
н754У	н755У	1,96		
н755У	н756У	19,57		

1	2	3	4	5
н756У	н757У	1,15	—	согласовано
н757У	н745У	2,15		
н745У	н752У	13,77		
н752У	н751У	3,54		
н751У	н750У	15,06		
н750У	н749У	3,83		
н749У	н748У	18,87		
н748У	н758У	13,44		
н758У	н759У	23,77		
н759У	н760У	7,89		
н760У	н761У	17,45		
н761У	н762У	6,14		
н762У	н763У	4,66		
н763У	н764У	14,25		
н764У	н765У	2,27		
н765У	н753У	9,76		

3. Сведения о характеристиках уточняемого земельного участка с кадастровым номером 29:03:040101:96 :

№ п/п	Наименование характеристики земельного участка	Значение характеристики
1	2	3
1.	Адрес земельного участка	—
1.1.	Сведения о местоположении земельного участка (при отсутствии адреса) в структурированном в соответствии с федеральной информационной адресной системой виде	165673, Российская Федерация, Архангельская область, Вилегодский р-н, Никольск с, Советская ул, д 3
1.2.	Дополнительные сведения о местоположении земельного участка	—
2.	Площадь земельного участка ± величина погрешности определения (вычисления) площади ($P \pm \Delta P$), м ²	1 565 ± 14,00
3.	Формула, примененная для вычисления предельной погрешности определения площади земельного участка, с подставленными значениями и итоговые (вычисленные) значения	$3,5 * M_t * \sqrt{P} = 3,5 * 0,10 * \sqrt{1\ 565,00} = 14$
4.	Площадь земельного участка согласно сведениям Единого государственного реестра недвижимости (Ркад), м ²	1 588,00
5.	Оценка расхождения Р и Ркад (Р - Ркад), м ²	23

1	2	3
6.	Предельный минимальный и максимальный размеры земельного участка (Р _{мин} и Р _{макс}), м ²	Р _{мин} = 2 000 Р _{макс} = 25 000
7.	Вид (виды) разрешенного использования	для ведения личного подсобного хозяйства
7.1.	Дополнительные сведения об использовании земельного участка	—
8.	Кадастровый или иной государственный учетный номер (инвентарный) здания, сооружения, объекта незавершенного строительства, расположенного на земельном участке	29:03:040101:611
9.	Сведения о земельных участках (землях общего пользования, территории общего пользования), посредством которых обеспечивается доступ	Земли (земельные участки) общего пользования
10.	Иные сведения	—

4. Пояснения к сведениям об уточняемом земельном участке с кадастровым номером 29:03:040101:96 :

1.	—
----	---

1. Сведения о характерных точках границ уточняемого земельного участка с кадастровым номером 29:03:040101:97 :
Система координат 29.4 Зона № 2

Обозначение характерных точек границ	Координаты, м				Метод определения координат	Формулы, примененные для расчета средней квадратической погрешности определения координат характерных точек границ (Mt), с подставленными в такие формулы значениями и итоговые (вычисленные) значения Mt, м	Описание закрепления точки
	содержатся в Едином государственном реестре недвижимости		определены в результате выполнения комплексных кадастровых работ				
	X	Y	X	Y			
1	2	3	4	5	6	7	8
н290У	—	—	285 088,39	4 276 521,44	Метод спутниковых геодезических измерений (определений)	0,10	—
н291У	—	—	285 078,69	4 276 513,43			
н292У	—	—	285 073,50	4 276 509,14			
н293У	—	—	285 076,89	4 276 505,03			
н294У	—	—	285 065,20	4 276 493,50			

1	2	3	4	5	6	7	8
н295У	—	—	285 062,80	4 276 489,62	Метод спутниковых геодезических измерений (определений)	0,10	—
н296У	—	—	285 067,22	4 276 484,62			
н10215 У	—	—	285 077,28	4 276 474,46			
н297У	—	—	285 085,46	4 276 466,15			
н298У	—	—	285 112,86	4 276 493,13			
н299У	—	—	285 109,63	4 276 497,29			
н290У	—	—	285 088,39	4 276 521,44			

2. Сведения о частях границ уточняемого земельного участка с кадастровым номером 29:03:040101:97 :

Обозначение части границ		Горизонтальное проложение (S), м	Описание прохождения части границ	Сведения о согласовании местоположения границ (согласовано/спорное)
от т.	до т.			
1	2	3	4	5
н290У	н291У	12,58	—	согласовано
н291У	н292У	6,73		
н292У	н293У	5,33		
н293У	н294У	16,42		
н294У	н295У	4,56		
н295У	н296У	6,67		
н296У	н10215У	14,30		
н10215У	н297У	11,66		
н297У	н298У	38,45		
н298У	н299У	5,27		
н299У	н290У	32,16		

3. Сведения о характеристиках уточняемого земельного участка с кадастровым номером 29:03:040101:97 :

№ п/п	Наименование характеристики земельного участка	Значение характеристики
1	2	3

1	2	3
1.	Адрес земельного участка	—
1.1.	Сведения о местоположении земельного участка (при отсутствии адреса) в структурированном в соответствии с федеральной информационной адресной системой виде	165673, Российская Федерация, Архангельская область, Вилегодский р-н, Никольск с, Советская ул, д 8
1.2.	Дополнительные сведения о местоположении земельного участка	—
2.	Площадь земельного участка ± величина погрешности определения (вычисления) площади ($P \pm \Delta P$), м ²	1 422 ± 13,00
3.	Формула, примененная для вычисления предельной погрешности определения площади земельного участка, с подставленными значениями и итоговые (вычисленные) значения	$3,5 * M_t * \sqrt{P} = 3,5 * 0,10 * \sqrt{(1\ 422,00)} = 13$
4.	Площадь земельного участка согласно сведениям Единого государственного реестра недвижимости (Ркад), м ²	1 318,00
5.	Оценка расхождения P и Ркад (P - Ркад), м ²	104
6.	Предельный минимальный и максимальный размеры земельного участка (Рмин и Рмакс), м ²	Рмин = 2 000 Рмакс = 25 000
7.	Вид (виды) разрешенного использования	для ведения личного подсобного хозяйства
7.1.	Дополнительные сведения об использовании земельного участка	—
8.	Кадастровый или иной государственный учетный номер (инвентарный) здания, сооружения, объекта незавершенного строительства, расположенного на земельном участке	29:03:040101:1189
9.	Сведения о земельных участках (землях общего пользования, территории общего пользования), посредством которых обеспечивается доступ	Земли (земельные участки) общего пользования
10.	Иные сведения	—
4. Пояснения к сведениям об уточняемом земельном участке с кадастровым номером		29:03:040101:97 :
1.	—	—

1. Сведения о характерных точках границ уточняемого земельного участка с кадастровым номером 29:03:040101:98 :
 Система координат 29.4 Зона № 2

Обозначение характерных точек границ	Координаты, м				Метод определения координат	Формулы, примененные для расчета средней квадратической погрешности определения координат характерных точек границ (Mt), с подставленными в такие формулы значениями и итоговые (вычисленные) значения Mt, м	Описание закрепления точки
	содержатся в Едином государственном реестре недвижимости		определены в результате выполнения комплексных кадастровых работ				
	X	Y	X	Y			
1	2	3	4	5	6	7	8
н766У	—	—	284 859,02	4 276 588,49	Метод спутниковых геодезических измерений (определений)	0,10	—
н767У	—	—	284 799,31	4 276 579,75			
н768У	—	—	284 795,97	4 276 579,26			
н769У	—	—	284 795,97	4 276 551,14			
н770У	—	—	284 819,46	4 276 554,33			
н771У	—	—	284 818,78	4 276 559,33			
н772У	—	—	284 854,48	4 276 569,82			
н773У	—	—	284 859,02	4 276 573,86			
н766У	—	—	284 859,02	4 276 588,49			

2. Сведения о частях границ уточняемого земельного участка с кадастровым номером 29:03:040101:98 :

Обозначение части границ		Горизонтальное проложение (S), м	Описание прохождения части границ	Сведения о согласовании местоположения границ (согласовано/спорное)
от т.	до т.			
1	2	3	4	5
н766У	н767У	60,35	—	согласовано
н767У	н768У	3,38		

1	2	3	4	5
н768У	н769У	28,12	—	согласовано
н769У	н770У	23,71		
н770У	н771У	5,05		
н771У	н772У	37,21		
н772У	н773У	6,08		
н773У	н766У	14,63		

3. Сведения о характеристиках уточняемого земельного участка с кадастровым номером 29:03:040101:98 :

№ п/п	Наименование характеристики земельного участка	Значение характеристики
1	2	3
1.	Адрес земельного участка	—
1.1.	Сведения о местоположении земельного участка (при отсутствии адреса) в структурированном в соответствии с федеральной информационной адресной системой виде	165673, Российская Федерация, Архангельская область, Вилегодский р-н, Никольск с, Советская ул, д 23
1.2.	Дополнительные сведения о местоположении земельного участка	—
2.	Площадь земельного участка ± величина погрешности определения (вычисления) площади ($P \pm \Delta P$), м ²	1 457 ± 13,00
3.	Формула, примененная для вычисления предельной погрешности определения площади земельного участка, с подставленными значениями и итоговые (вычисленные) значения	$3,5 * Mt * \sqrt{P} = 3,5 * 0,10 * \sqrt{(1\ 457,00)} = 13$
4.	Площадь земельного участка согласно сведениям Единого государственного реестра недвижимости ($P_{\text{кад}}$), м ²	1 436,00
5.	Оценка расхождения P и $P_{\text{кад}}$ ($P - P_{\text{кад}}$), м ²	21
6.	Предельный минимальный и максимальный размеры земельного участка ($P_{\text{мин}}$ и $P_{\text{макс}}$), м ²	$P_{\text{мин}} = 2\ 000$ $P_{\text{макс}} = 25\ 000$
7.	Вид (виды) разрешенного использования	для ведения личного подсобного хозяйства
7.1.	Дополнительные сведения об использовании земельного участка	—
8.	Кадастровый или иной государственный учетный номер (инвентарный) здания, сооружения, объекта незавершенного строительства, расположенного на земельном участке	29:03:040101:561
9.	Сведения о земельных участках (землях общего пользования, территории общего пользования), посредством которых обеспечивается доступ	Земли (земельные участки) общего пользования
10.	Иные сведения	—

4. Пояснения к сведениям об уточняемом земельном участке с кадастровым номером 29:03:040101:98 :

1. —

1. Сведения о характерных точках границ уточняемого земельного участка с кадастровым номером 29:03:040101:99 :

Система координат 29.4 Зона № 2

Обозначение характерных точек границ	Координаты, м				Метод определения координат	Формулы, примененные для расчета средней квадратической погрешности определения координат характерных точек границ (Mt), с подставленными в такие формулы значениями и итоговые (вычисленные) значения Mt, м	Описание закрепления точки
	содержатся в Едином государственном реестре недвижимости		определены в результате выполнения комплексных кадастровых работ				
	X	Y	X	Y			
1	2	3	4	5	6	7	8
н629У	—	—	284 664,60	4 276 589,12	Метод спутниковых геодезических измерений (определений)	0,10	—
н630У	—	—	284 704,93	4 276 577,99			
н631У	—	—	284 702,68	4 276 592,24			
н632У	—	—	284 699,67	4 276 597,15			
н633У	—	—	284 702,98	4 276 638,63			
н634У	—	—	284 703,71	4 276 647,70			
н326У	—	—	284 679,60	4 276 647,89			
н325У	—	—	284 684,64	4 276 633,04			
н324У	—	—	284 678,43	4 276 630,04			
н635У	—	—	284 681,68	4 276 623,95			
н636У	—	—	284 680,31	4 276 618,18			

1	2	3	4	5	6	7	8
н637У	—	—	284 678,53	4 276 617,41	Метод спутниковых геодезических измерений (определений)	0,10	—
н638У	—	—	284 680,21	4 276 613,84			
н639У	—	—	284 673,23	4 276 610,73			
н640У	—	—	284 677,94	4 276 601,23			
н641У	—	—	284 675,32	4 276 599,81			
н642У	—	—	284 677,57	4 276 595,66			
н629У	—	—	284 664,60	4 276 589,12			

2. Сведения о частях границ уточняемого земельного участка с кадастровым номером 29:03:040101:99 :

Обозначение части границ		Горизонтальное проложение (S), м	Описание прохождения части границ	Сведения о согласовании местоположения границ (согласовано/спорное)
от т.	до т.			
1	2	3	4	5
н629У	н630У	41,84	—	согласовано
н630У	н631У	14,43		
н631У	н632У	5,76		
н632У	н633У	41,61		
н633У	н634У	9,10		
н634У	н326У	24,11		
н326У	н325У	15,68		
н325У	н324У	6,90		
н324У	н635У	6,90		
н635У	н636У	5,93		
н636У	н637У	1,94		
н637У	н638У	3,95		
н638У	н639У	7,64		
н639У	н640У	10,60		
н640У	н641У	2,98		
н641У	н642У	4,72		

1	2	3	4	5
н642У	н629У	14,53	—	согласовано

3. Сведения о характеристиках уточняемого земельного участка с кадастровым номером 29:03:040101:99 :

№ п/п	Наименование характеристики земельного участка	Значение характеристики
1	2	3
1.	Адрес земельного участка	—
1.1.	Сведения о местоположении земельного участка (при отсутствии адреса) в структурированном в соответствии с федеральной информационной адресной системой виде	165673, Российская Федерация, Архангельская область, Вилегодский р-н, Никольск с, Советская ул, д 28
1.2.	Дополнительные сведения о местоположении земельного участка	—
2.	Площадь земельного участка ± величина погрешности определения (вычисления) площади ($P \pm \Delta P$), м ²	1 579 ± 14,00
3.	Формула, примененная для вычисления предельной погрешности определения площади земельного участка, с подставленными значениями и итоговые (вычисленные) значения	$3,5 * M_t * \sqrt{P} = 3,5 * 0,10 * \sqrt{(1\ 579,00)} = 14$
4.	Площадь земельного участка согласно сведениям Единого государственного реестра недвижимости (Ркад), м ²	1 492,00
5.	Оценка расхождения Р и Ркад ($P - P_{кад}$), м ²	87
6.	Предельный минимальный и максимальный размеры земельного участка (Рмин и Рмакс), м ²	Рмин = 2 000 Рмакс = 25 000
7.	Вид (виды) разрешенного использования	для ведения личного подсобного хозяйства
7.1.	Дополнительные сведения об использовании земельного участка	—
8.	Кадастровый или иной государственный учетный номер (инвентарный) здания, сооружения, объекта незавершенного строительства, расположенного на земельном участке	29:03:040101:935
9.	Сведения о земельных участках (землях общего пользования, территории общего пользования), посредством которых обеспечивается доступ	Земли (земельные участки) общего пользования
10.	Иные сведения	—

4. Пояснения к сведениям об уточняемом земельном участке с кадастровым номером 29:03:040101:99 :

1.	—
----	---

1. Сведения о характерных точках границ уточняемого земельного участка с кадастровым номером 29:03:040101:101 :
 Система координат 29.4 Зона № 2

Обозначение характерных точек границ	Координаты, м				Метод определения координат	Формулы, примененные для расчета средней квадратической погрешности определения координат характерных точек границ (Mt), с подставленными в такие формулы значениями и итоговые (вычисленные) значения Mt, м	Описание закрепления точки
	содержатся в Едином государственном реестре недвижимости		определены в результате выполнения комплексных кадастровых работ				
	X	Y	X	Y			
1	2	3	4	5	6	7	8
н10У	—	—	284 729,47	4 276 820,76	Метод спутниковых геодезических измерений (определений)	0,10	—
н11У	—	—	284 701,42	4 276 809,52			
н12У	—	—	284 688,58	4 276 841,57			
н13У	—	—	284 714,88	4 276 856,15			
н10У	—	—	284 729,47	4 276 820,76			

2. Сведения о частях границ уточняемого земельного участка с кадастровым номером 29:03:040101:101 :

Обозначение части границ		Горизонтальное проложение (S), м	Описание прохождения части границ	Сведения о согласовании местоположения границ (согласовано/спорное)
от т.	до т.			
1	2	3	4	5
н10У	н11У	30,22	—	согласовано
н11У	н12У	34,53		
н12У	н13У	30,07		
н13У	н10У	38,28		

3. Сведения о характеристиках уточняемого земельного участка с кадастровым номером 29:03:040101:101 :

№ п/п	Наименование характеристики земельного участка	Значение характеристики
1	2	3
1	2	3

1	2	3
1.	Адрес земельного участка	—
1.1.	Сведения о местоположении земельного участка (при отсутствии адреса) в структурированном в соответствии с федеральной информационной адресной системой виде	165673, Российская Федерация, Архангельская область, Вилегодский р-н, Никольск с, Горская ул, д 6
1.2.	Дополнительные сведения о местоположении земельного участка	—
2.	Площадь земельного участка ± величина погрешности определения (вычисления) площади ($P \pm \Delta P$), м ²	1 093 ± 12,00
3.	Формула, примененная для вычисления предельной погрешности определения площади земельного участка, с подставленными значениями и итоговые (вычисленные) значения	$3,5 * M_t * \sqrt{P} = 3,5 * 0,10 * \sqrt{(1\ 093,00)} = 12$
4.	Площадь земельного участка согласно сведениям Единого государственного реестра недвижимости (Ркад), м ²	835,00
5.	Оценка расхождения Р и Ркад (Р - Ркад), м ²	258
6.	Предельный минимальный и максимальный размеры земельного участка (Рмин и Рмакс), м ²	Рмин = 2 000 Рмакс = 25 000
7.	Вид (виды) разрешенного использования	для ведения личного подсобного хозяйства
7.1.	Дополнительные сведения об использовании земельного участка	—
8.	Кадастровый или иной государственный учетный номер (инвентарный) здания, сооружения, объекта незавершенного строительства, расположенного на земельном участке	29:03:040101:515
9.	Сведения о земельных участках (землях общего пользования, территории общего пользования), посредством которых обеспечивается доступ	Земли (земельные участки) общего пользования
10.	Иные сведения	—
4. Пояснения к сведениям об уточняемом земельном участке с кадастровым номером		29:03:040101:101 :
1.	—	—

1. Сведения о характерных точках границ уточняемого земельного участка с кадастровым номером 29:03:040101:102 :
 Система координат 29.4 Зона № 2

Обозначение характерных точек границ	Координаты, м				Метод определения координат	Формулы, примененные для расчета средней квадратической погрешности определения координат характерных точек границ (Mt), с подставленными в такие формулы значениями и итоговые (вычисленные) значения Mt, м	Описание закрепления точки
	содержатся в Едином государственном реестре недвижимости		определены в результате выполнения комплексных кадастровых работ				
	X	Y	X	Y			
1	2	3	4	5	6	7	8
н10094 У	—	—	284 583,25	4 276 561,82	Метод спутниковых геодезических измерений (определений)	0,10	—
н10095 У	—	—	284 596,13	4 276 564,28			
н10096 У	—	—	284 617,93	4 276 569,21			
н10096 У	—	—	284 616,64	4 276 573,58			
н1831У	—	—	284 617,90	4 276 573,88			
н1830У	—	—	284 617,35	4 276 575,60			
н10097 У	—	—	284 613,85	4 276 586,01			
н10098 У	—	—	284 609,90	4 276 594,51			
н10099 У	—	—	284 614,09	4 276 596,30			
н10100 У	—	—	284 607,91	4 276 602,06			
н10101 У	—	—	284 601,20	4 276 598,90			
н10102 У	—	—	284 571,18	4 276 584,80			

1	2	3	4	5	6	7	8
н10094У	—	—	284 583,25	4 276 561,82	Метод спутниковых геодезических измерений (определений)	0,10	—

2. Сведения о частях границ уточняемого земельного участка с кадастровым номером 29:03:040101:102 :

Обозначение части границ		Горизонтальное проложение (S), м	Описание прохождения части границ	Сведения о согласовании местоположения границ (согласовано/спорное)
от т.	до т.			
1	2	3	4	5
н10094У	н10095У	13,11	—	согласовано
н10095У	н10096У	22,35		
н10096У	н10096У	4,56		
н10096У	н1831У	1,30		
н1831У	н1830У	1,81		
н1830У	н10097У	10,98		
н10097У	н10098У	9,37		
н10098У	н10099У	4,56		
н10099У	н10100У	8,45		
н10100У	н10101У	7,42		
н10101У	н10102У	33,17		
н10102У	н10094У	25,96		

3. Сведения о характеристиках уточняемого земельного участка с кадастровым номером 29:03:040101:102 :

№ п/п	Наименование характеристики земельного участка	Значение характеристики
1	2	3
1.	Адрес земельного участка	—
1.1.	Сведения о местоположении земельного участка (при отсутствии адреса) в структурированном в соответствии с федеральной информационной адресной системой виде	165673, Российская Федерация, Архангельская область, Вилегодский р-н, Никольск с, Пролетарская ул, д 25
1.2.	Дополнительные сведения о местоположении земельного участка	—
2.	Площадь земельного участка ± величина погрешности определения (вычисления) площади ($P \pm \Delta P$), м ²	1 172 ± 12,00
3.	Формула, примененная для вычисления предельной погрешности определения площади земельного участка, с подставленными значениями и итоговые (вычисленные) значения	$3,5 * M_t * \sqrt{P} = 3,5 * 0,10 * \sqrt{1\ 172,00} = 12$

1	2	3
4.	Площадь земельного участка согласно сведениям Единого государственного реестра недвижимости (Ркад), м ²	1 095,00
5.	Оценка расхождения Р и Ркад (Р - Ркад), м ²	77
6.	Предельный минимальный и максимальный размеры земельного участка (Рмин и Рмакс), м ²	— —
7.	Вид (виды) разрешенного использования	для ведения личного подсобного хозяйства
7.1.	Дополнительные сведения об использовании земельного участка	—
8.	Кадастровый или иной государственный учетный номер (инвентарный) здания, сооружения, объекта незавершенного строительства, расположенного на земельном участке	29:03:040101:635
9.	Сведения о земельных участках (землях общего пользования, территории общего пользования), посредством которых обеспечивается доступ	Земли (земельные участки) общего пользования
10.	Иные сведения	—

4. Пояснения к сведениям об уточняемом земельном участке с кадастровым номером 29:03:040101:102 :

1.	—
----	---

1. Сведения о характерных точках границ уточняемого земельного участка с кадастровым номером 29:03:040101:107 :
Система координат 29.4 Зона № 2

Обозначение характерных точек границ	Координаты, м				Метод определения координат	Формулы, примененные для расчета средней квадратической погрешности определения координат характерных точек границ (Mt), с подставленными в такие формулы значениями и итоговые (вычисленные) значения Mt, м	Описание закрепления точки
	содержатся в Едином государственном реестре недвижимости		определены в результате выполнения комплексных кадастровых работ				
	X	Y	X	Y			
1	2	3	4	5	6	7	8
н54У	—	—	284 365,11	4 276 915,66	Метод спутниковых геодезических измерений (определений)	0,10	—
н55У	—	—	284 356,28	4 276 922,25			
н56У	—	—	284 351,08	4 276 926,13			

1	2	3	4	5	6	7	8
н57У	—	—	284 345,35	4 276 928,03	Метод спутниковых геодезических измерений (определений)	0,10	—
н58У	—	—	284 338,13	4 276 933,01			
н59У	—	—	284 330,80	4 276 938,05			
н60У	—	—	284 328,03	4 276 934,02			
н61У	—	—	284 310,53	4 276 907,69			
н62У	—	—	284 305,78	4 276 900,16			
н63У	—	—	284 325,68	4 276 880,75			
н64У	—	—	284 333,01	4 276 888,27			
н65У	—	—	284 335,54	4 276 886,70			
н66У	—	—	284 340,39	4 276 882,95			
н67У	—	—	284 350,03	4 276 895,43			
н68У	—	—	284 358,95	4 276 906,99			
н54У	—	—	284 365,11	4 276 915,66			

2. Сведения о частях границ уточняемого земельного участка с кадастровым номером 29:03:040101:107 :

Обозначение части границ		Горизонтальное проложение (S), м	Описание прохождения части границ	Сведения о согласовании местоположения границ (согласовано/спорное)
от т.	до т.			
1	2	3	4	5
н54У	н55У	11,02	—	согласовано
н55У	н56У	6,49		
н56У	н57У	6,04		
н57У	н58У	8,77		
н58У	н59У	8,90		

1	2	3	4	5
н59У	н60У	4,89	—	согласовано
н60У	н61У	31,62		
н61У	н62У	8,90		
н62У	н63У	27,80		
н63У	н64У	10,50		
н64У	н65У	2,98		
н65У	н66У	6,13		
н66У	н67У	15,77		
н67У	н68У	14,60		
н68У	н54У	10,64		

3. Сведения о характеристиках уточняемого земельного участка с кадастровым номером 29:03:040101:107 :

№ п/п	Наименование характеристики земельного участка	Значение характеристики
1	2	3
1.	Адрес земельного участка	—
1.1.	Сведения о местоположении земельного участка (при отсутствии адреса) в структурированном в соответствии с федеральной информационной адресной системой виде	165673, Российская Федерация, Архангельская область, Вилегодский р-н, Никольск с, Пролетарская ул, д 1
1.2.	Дополнительные сведения о местоположении земельного участка	—
2.	Площадь земельного участка ± величина погрешности определения (вычисления) площади ($P \pm \Delta P$), м ²	1 845 ± 15,00
3.	Формула, примененная для вычисления предельной погрешности определения площади земельного участка, с подставленными значениями и итоговые (вычисленные) значения	$3,5 * M_t * \sqrt{P} = 3,5 * 0,10 * \sqrt{1\ 845,00} = 15$
4.	Площадь земельного участка согласно сведениям Единого государственного реестра недвижимости (Ркад), м ²	1 142,00
5.	Оценка расхождения Р и Ркад ($P - P_{кад}$), м ²	703
6.	Предельный минимальный и максимальный размеры земельного участка (Рмин и Рмакс), м ²	Рмин = 2 000 Рмакс = 25 000
7.	Вид (виды) разрешенного использования	для ведения личного подсобного хозяйства
7.1.	Дополнительные сведения об использовании земельного участка	—
8.	Кадастровый или иной государственный учетный номер (инвентарный) здания, сооружения, объекта незавершенного строительства, расположенного на земельном участке	29:03:040101:689

1	2	3
9.	Сведения о земельных участках (землях общего пользования, территории общего пользования), посредством которых обеспечивается доступ	Земли (земельные участки) общего пользования
10.	Иные сведения	Запрещение. Обременение возникает на основании: Постановление о запрете на совершение действий по регистрации № 40164/23/29033-ИП, выдан Отделением судебных приставов по г. Коряжме и Вилегодскому району Управления Федеральной службы судебных приставов по Архангельской области и Ненецкому автономному округу Запрещение. Обременение возникает на основании: Постановление о запрете на совершение действий по регистрации № 40164/23/29033-ИП, выдан Отделением судебных приставов по г. Коряжме и Вилегодскому району Управления Федеральной службы судебных приставов по Архангельской области и Ненецкому автономному округу

4. Пояснения к сведениям об уточняемом земельном участке с кадастровым номером 29:03:040101:107 :

1.	—
----	---

1. Сведения о характерных точках границ уточняемого земельного участка с кадастровым номером 29:03:040101:110 :

Система координат 29.4 Зона № 2

Обозначение характерных точек границ	Координаты, м				Метод определения координат	Формулы, примененные для расчета средней квадратической погрешности определения координат характерных точек границ (Mt), с подставленными в такие формулы значениями и итоговые (вычисленные) значения Mt, м	Описание закрепления точки
	содержатся в Едином государственном реестре недвижимости		определены в результате выполнения комплексных кадастровых работ				
	X	Y	X	Y			
1	2	3	4	5	6	7	8
н69У	—	—	284 866,85	4 276 655,86	Метод спутниковых геодезических измерений (определений)	0,10	—
н70У	—	—	284 865,95	4 276 667,69			
н71У	—	—	284 863,86	4 276 696,97			
н72У	—	—	284 840,99	4 276 696,97			
н73У	—	—	284 839,61	4 276 681,64			

1	2	3	4	5	6	7	8
н74У	—	—	284 843,28	4 276 680,26	Метод спутниковых геодезических измерений (определений)	0,10	—
н75У	—	—	284 846,57	4 276 669,70			
н76У	—	—	284 850,89	4 276 655,86			
н69У	—	—	284 866,85	4 276 655,86			

2. Сведения о частях границ уточняемого земельного участка с кадастровым номером 29:03:040101:110 :

Обозначение части границ		Горизонтальное проложение (S), м	Описание прохождения части границ	Сведения о согласовании местоположения границ (согласовано/спорное)
от т.	до т.			
1	2	3	4	5
н69У	н70У	11,86	—	согласовано
н70У	н71У	29,35		
н71У	н72У	22,87		
н72У	н73У	15,39		
н73У	н74У	3,92		
н74У	н75У	11,06		
н75У	н76У	14,50		
н76У	н69У	15,96		

3. Сведения о характеристиках уточняемого земельного участка с кадастровым номером 29:03:040101:110 :

№ п/п	Наименование характеристики земельного участка	Значение характеристики
1	2	3
1.	Адрес земельного участка	—
1.1.	Сведения о местоположении земельного участка (при отсутствии адреса) в структурированном в соответствии с федеральной информационной адресной системой виде	165673, Российская Федерация, Архангельская область, Вилегодский р-н, Никольск с, Свободы ул, д 7
1.2.	Дополнительные сведения о местоположении земельного участка	—
2.	Площадь земельного участка ± величина погрешности определения (вычисления) площади ($P \pm \Delta P$), м ²	862 ± 10,00

1	2	3
3.	Формула, примененная для вычисления предельной погрешности определения площади земельного участка, с подставленными значениями и итоговые (вычисленные) значения	$3,5 * Mt * \sqrt{P} = 3,5 * 0,10 * \sqrt{(862,00)} = 10$
4.	Площадь земельного участка согласно сведениям Единого государственного реестра недвижимости (Ркад), м ²	852,00
5.	Оценка расхождения Р и Ркад (Р - Ркад), м ²	10
6.	Предельный минимальный и максимальный размеры земельного участка (Рмин и Рмакс), м ²	Рмин = 2 000 Рмакс = 25 000
7.	Вид (виды) разрешенного использования	для ведения личного подсобного хозяйства
7.1.	Дополнительные сведения об использовании земельного участка	—
8.	Кадастровый или иной государственный учетный номер (инвентарный) здания, сооружения, объекта незавершенного строительства, расположенного на земельном участке	—
9.	Сведения о земельных участках (землях общего пользования, территории общего пользования), посредством которых обеспечивается доступ	Земли (земельные участки) общего пользования
10.	Иные сведения	—

4. Пояснения к сведениям об уточняемом земельном участке с кадастровым номером 29:03:040101:110 :

1.	—
----	---

1. Сведения о характерных точках границ уточняемого земельного участка с кадастровым номером 29:03:040101:111 :
Система координат 29.4 Зона № 2

Обозначение характерных точек границ	Координаты, м				Метод определения координат	Формулы, примененные для расчета средней квадратической погрешности определения координат характерных точек границ (Mt), с подставленными в такие формулы значениями и итоговые (вычисленные) значения Mt, м	Описание закрепления точки
	содержатся в Едином государственном реестре недвижимости		определены в результате выполнения комплексных кадастровых работ				
	X	Y	X	Y			
1	2	3	4	5	6	7	8
н77У	—	—	284 783,58	4 276 651,89	Метод спутниковых геодезических измерений (определений)	0,10	—

1	2	3	4	5	6	7	8
н78У	—	—	284 781,62	4 276 696,05	Метод спутниковых геодезических измерений (определений)	0,10	—
н79У	—	—	284 781,32	4 276 701,00			
н80У	—	—	284 771,65	4 276 700,41			
н81У	—	—	284 765,40	4 276 700,41			
н82У	—	—	284 765,40	4 276 680,71			
н83У	—	—	284 765,40	4 276 675,84			
н84У	—	—	284 765,40	4 276 662,13			
н85У	—	—	284 772,35	4 276 662,49			
н86У	—	—	284 772,35	4 276 651,89			
н87У	—	—	284 777,74	4 276 651,89			
н77У	—	—	284 783,58	4 276 651,89			

2. Сведения о частях границ уточняемого земельного участка с кадастровым номером 29:03:040101:111 :

Обозначение части границ		Горизонтальное проложение (S), м	Описание прохождения части границ	Сведения о согласовании местоположения границ (согласовано/спорное)
от т.	до т.			
1	2	3	4	5
н77У	н78У	44,20	—	согласовано
н78У	н79У	4,96		
н79У	н80У	9,69		
н80У	н81У	6,25		
н81У	н82У	19,70		
н82У	н83У	4,87		
н83У	н84У	13,71		
н84У	н85У	6,96		
н85У	н86У	10,60		

1	2	3	4	5
н86У	н87У	5,39	—	согласовано
н87У	н77У	5,84		

3. Сведения о характеристиках уточняемого земельного участка с кадастровым номером 29:03:040101:111 :

№ п/п	Наименование характеристики земельного участка	Значение характеристики
1	2	3
1.	Адрес земельного участка	—
1.1.	Сведения о местоположении земельного участка (при отсутствии адреса) в структурированном в соответствии с федеральной информационной адресной системой виде	165673, Российская Федерация, Архангельская область, Вилегодский р-н, Никольск с, Свободы ул, д 4
1.2.	Дополнительные сведения о местоположении земельного участка	—
2.	Площадь земельного участка ± величина погрешности определения (вычисления) площади ($P \pm \Delta P$), м ²	760 ± 10,00
3.	Формула, примененная для вычисления предельной погрешности определения площади земельного участка, с подставленными значениями и итоговые (вычисленные) значения	$3,5 * M_t * \sqrt{P} = 3,5 * 0,10 * \sqrt{(760,00)} = 10$
4.	Площадь земельного участка согласно сведениям Единого государственного реестра недвижимости (Ркад), м ²	559,00
5.	Оценка расхождения Р и Ркад ($P - P_{кад}$), м ²	201
6.	Предельный минимальный и максимальный размеры земельного участка (Рмин и Рмакс), м ²	Рмин = 2 000 Рмакс = 25 000
7.	Вид (виды) разрешенного использования	Для ведения личного подсобного хозяйства
7.1.	Дополнительные сведения об использовании земельного участка	—
8.	Кадастровый или иной государственный учетный номер (инвентарный) здания, сооружения, объекта незавершенного строительства, расположенного на земельном участке	29:03:040101:557
9.	Сведения о земельных участках (землях общего пользования, территории общего пользования), посредством которых обеспечивается доступ	Земли (земельные участки) общего пользования
10.	Иные сведения	—

4. Пояснения к сведениям об уточняемом земельном участке с кадастровым номером 29:03:040101:111 :

1.	—
----	---

1. Сведения о характерных точках границ уточняемого земельного участка с кадастровым номером 29:03:040101:112 :
 Система координат 29.4 Зона № 2

Обозначение характерных точек границ	Координаты, м				Метод определения координат	Формулы, примененные для расчета средней квадратической погрешности определения координат характерных точек границ (Mt), с подставленными в такие формулы значениями и итоговые (вычисленные) значения Mt, м	Описание закрепления точки
	содержатся в Едином государственном реестре недвижимости		определены в результате выполнения комплексных кадастровых работ				
	X	Y	X	Y			
1	2	3	4	5	6	7	8
н81У	—	—	284 765,40	4 276 700,41	Метод спутниковых геодезических измерений (определений)	0,10	—
н88У	—	—	284 760,95	4 276 701,71			
н89У	—	—	284 756,74	4 276 702,05			
н90У	—	—	284 752,72	4 276 702,54			
н91У	—	—	284 750,10	4 276 702,90			
н92У	—	—	284 748,13	4 276 702,95			
н93У	—	—	284 748,57	4 276 695,61			
н94У	—	—	284 749,06	4 276 681,82			
н95У	—	—	284 749,06	4 276 672,73			
н96У	—	—	284 748,59	4 276 655,02			
н97У	—	—	284 748,54	4 276 653,46			
н86У	—	—	284 772,35	4 276 651,89			

1	2	3	4	5	6	7	8
н85У	—	—	284 772,35	4 276 662,49	Метод спутниковых геодезических измерений (определений)	0,10	—
н84У	—	—	284 765,40	4 276 662,13			
н83У	—	—	284 765,40	4 276 675,84			
н82У	—	—	284 765,40	4 276 680,71			
н81У	—	—	284 765,40	4 276 700,41			

2. Сведения о частях границ уточняемого земельного участка с кадастровым номером 29:03:040101:112 :

Обозначение части границ		Горизонтальное проложение (S), м	Описание прохождения части границ	Сведения о согласовании местоположения границ (согласовано/спорное)
от т.	до т.			
1	2	3	4	5
н81У	н88У	4,64	—	согласовано
н88У	н89У	4,22		
н89У	н90У	4,05		
н90У	н91У	2,64		
н91У	н92У	1,97		
н92У	н93У	7,35		
н93У	н94У	13,80		
н94У	н95У	9,09		
н95У	н96У	17,72		
н96У	н97У	1,56		
н97У	н86У	23,86		
н86У	н85У	10,60		
н85У	н84У	6,96		
н84У	н83У	13,71		
н83У	н82У	4,87		
н82У	н81У	19,70		

3. Сведения о характеристиках уточняемого земельного участка с кадастровым номером 29:03:040101:112 :

№ п/п	Наименование характеристики земельного участка	Значение характеристики
1	2	3

1	2	3
1.	Адрес земельного участка	—
1.1.	Сведения о местоположении земельного участка (при отсутствии адреса) в структурированном в соответствии с федеральной информационной адресной системой виде	165673, Российская Федерация, Архангельская область, Вилегодский р-н, Никольск с, Свободы ул, д 4
1.2.	Дополнительные сведения о местоположении земельного участка	—
2.	Площадь земельного участка ± величина погрешности определения (вычисления) площади ($P \pm \Delta P$), м ²	886 ± 10,00
3.	Формула, примененная для вычисления предельной погрешности определения площади земельного участка, с подставленными значениями и итоговые (вычисленные) значения	$3,5 * M_t * \sqrt{P} = 3,5 * 0,10 * \sqrt{(886,00)} = 10$
4.	Площадь земельного участка согласно сведениям Единого государственного реестра недвижимости (Ркад), м ²	890,00
5.	Оценка расхождения Р и Ркад (Р - Ркад), м ²	4
6.	Предельный минимальный и максимальный размеры земельного участка (Рмин и Рмакс), м ²	Рмин = 2 000 Рмакс = 25 000
7.	Вид (виды) разрешенного использования	Для ведения личного подсобного хозяйства
7.1.	Дополнительные сведения об использовании земельного участка	—
8.	Кадастровый или иной государственный учетный номер (инвентарный) здания, сооружения, объекта незавершенного строительства, расположенного на земельном участке	29:03:040101:557
9.	Сведения о земельных участках (землях общего пользования, территории общего пользования), посредством которых обеспечивается доступ	Земли (земельные участки) общего пользования
10.	Иные сведения	—
4. Пояснения к сведениям об уточняемом земельном участке с кадастровым номером		29:03:040101:112 :
1.	—	—

1. Сведения о характерных точках границ уточняемого земельного участка с кадастровым номером 29:03:040101:114 :
 Система координат 29.4 Зона № 2

Обозначение характерных точек границ	Координаты, м				Метод определения координат	Формулы, примененные для расчета средней квадратической погрешности определения координат характерных точек границ (Mt), с подставленными в такие формулы значениями и итоговые (вычисленные) значения Mt, м	Описание закрепления точки
	содержатся в Едином государственном реестре недвижимости		определены в результате выполнения комплексных кадастровых работ				
	X	Y	X	Y			
1	2	3	4	5	6	7	8
н79У	—	—	284 781,32	4 276 701,00	Метод спутниковых геодезических измерений (определений)	0,10	—
н98У	—	—	284 779,94	4 276 710,35			
н99У	—	—	284 779,10	4 276 724,13			
н100У	—	—	284 777,30	4 276 745,14			
н101У	—	—	284 754,78	4 276 743,57			
н102У	—	—	284 748,24	4 276 743,57			
н103У	—	—	284 748,24	4 276 737,03			
н104У	—	—	284 748,24	4 276 728,71			
н105У	—	—	284 749,38	4 276 720,67			
н106У	—	—	284 749,75	4 276 714,29			
н91У	—	—	284 750,10	4 276 702,90			
н90У	—	—	284 752,72	4 276 702,54			

1	2	3	4	5	6	7	8
н89У	—	—	284 756,74	4 276 702,05	Метод спутниковых геодезических измерений (определений)	0,10	—
н88У	—	—	284 760,95	4 276 701,71			
н81У	—	—	284 765,40	4 276 700,41			
н80У	—	—	284 771,65	4 276 700,41			
н79У	—	—	284 781,32	4 276 701,00			

2. Сведения о частях границ уточняемого земельного участка с кадастровым номером 29:03:040101:114 :

Обозначение части границ		Горизонтальное проложение (S), м	Описание прохождения части границ	Сведения о согласовании местоположения границ (согласовано/спорное)
от т.	до т.			
1	2	3	4	5
н79У	н98У	9,45	—	согласовано
н98У	н99У	13,81		
н99У	н100У	21,09		
н100У	н101У	22,57		
н101У	н102У	6,54		
н102У	н103У	6,54		
н103У	н104У	8,32		
н104У	н105У	8,12		
н105У	н106У	6,39		
н106У	н91У	11,40		
н91У	н90У	2,64		
н90У	н89У	4,05		
н89У	н88У	4,22		
н88У	н81У	4,64		
н81У	н80У	6,25		
н80У	н79У	9,69		

3. Сведения о характеристиках уточняемого земельного участка с кадастровым номером 29:03:040101:114 :

№ п/п	Наименование характеристики земельного участка	Значение характеристики
1	2	3

1	2	3
1.	Адрес земельного участка	—
1.1.	Сведения о местоположении земельного участка (при отсутствии адреса) в структурированном в соответствии с федеральной информационной адресной системой виде	165673, Российская Федерация, Архангельская область, Вилегодский р-н, Никольск с, Молодежная ул, д 9
1.2.	Дополнительные сведения о местоположении земельного участка	—
2.	Площадь земельного участка ± величина погрешности определения (вычисления) площади ($P \pm \Delta P$), м ²	1 292 ± 13,00
3.	Формула, примененная для вычисления предельной погрешности определения площади земельного участка, с подставленными значениями и итоговые (вычисленные) значения	$3,5 * M_t * \sqrt{P} = 3,5 * 0,10 * \sqrt{(1\ 292,00)} = 13$
4.	Площадь земельного участка согласно сведениям Единого государственного реестра недвижимости (Ркад), м ²	1 285,00
5.	Оценка расхождения Р и Ркад ($P - P_{кад}$), м ²	7
6.	Предельный минимальный и максимальный размеры земельного участка (Рмин и Рмакс), м ²	Рмин = 2 000 Рмакс = 25 000
7.	Вид (виды) разрешенного использования	для ведения личного подсобного хозяйства
7.1.	Дополнительные сведения об использовании земельного участка	—
8.	Кадастровый или иной государственный учетный номер (инвентарный) здания, сооружения, объекта незавершенного строительства, расположенного на земельном участке	29:03:040101:996
9.	Сведения о земельных участках (землях общего пользования, территории общего пользования), посредством которых обеспечивается доступ	Земли (земельные участки) общего пользования
10.	Иные сведения	—
4. Пояснения к сведениям об уточняемом земельном участке с кадастровым номером		29:03:040101:114 :
1.	—	—

1. Сведения о характерных точках границ уточняемого земельного участка с кадастровым номером					29:03:040101:115		
Система координат			29.4		Зона № 2		
Обозначение характерных точек границ	Координаты, м				Метод определения координат	Формулы, примененные для расчета средней квадратической погрешности определения координат характерных точек границ (Mt), с подставленными в такие формулы значениями и итоговые (вычисленные) значения Mt, м	Описание закрепления точки
	содержатся в Едином государственном реестре недвижимости		определены в результате выполнения комплексных кадастровых работ				
	X	Y	X	Y			
1	2	3	4	5	6	7	8
н110У	—	—	284 692,26	4 276 742,16	Метод спутниковых геодезических измерений (определений)	0,10	—
н152У	—	—	284 667,30	4 276 740,44			
н153У	—	—	284 666,61	4 276 738,96			
н154У	—	—	284 668,09	4 276 716,84			
н155У	—	—	284 668,09	4 276 707,59			
н156У	—	—	284 668,09	4 276 702,07			
н157У	—	—	284 668,81	4 276 697,74			
н158У	—	—	284 687,60	4 276 698,40			
н112У	—	—	284 695,19	4 276 699,70			
н111У	—	—	284 694,95	4 276 703,30			
н110У	—	—	284 692,26	4 276 742,16			

2. Сведения о частях границ уточняемого земельного участка с кадастровым номером 29:03:040101:115 :

Обозначение части границ		Горизонтальное проложение (S), м	Описание прохождения части границ	Сведения о согласовании местоположения границ (согласовано/спорное)
от т.	до т.			
1	2	3	4	5
н110У	н152У	25,02	—	согласовано
н152У	н153У	1,63		
н153У	н154У	22,17		
н154У	н155У	9,25		
н155У	н156У	5,52		
н156У	н157У	4,39		
н157У	н158У	18,80		
н158У	н112У	7,70		
н112У	н111У	3,61		
н111У	н110У	38,95		

3. Сведения о характеристиках уточняемого земельного участка с кадастровым номером 29:03:040101:115 :

№ п/п	Наименование характеристики земельного участка	Значение характеристики
1	2	3
1.	Адрес земельного участка	—
1.1.	Сведения о местоположении земельного участка (при отсутствии адреса) в структурированном в соответствии с федеральной информационной адресной системой виде	165673, Российская Федерация, Архангельская область, Вилегодский р-н, Никольск с, Молодежная ул, д 3
1.2.	Дополнительные сведения о местоположении земельного участка	—
2.	Площадь земельного участка ± величина погрешности определения (вычисления) площади ($P \pm \Delta P$), м ²	1 122 ± 12,00
3.	Формула, примененная для вычисления предельной погрешности определения площади земельного участка, с подставленными значениями и итоговые (вычисленные) значения	$3,5 * M_t * \sqrt{P} = 3,5 * 0,10 * \sqrt{(1\ 122,00)} = 12$
4.	Площадь земельного участка согласно сведениям Единого государственного реестра недвижимости (Ркад), м ²	1 049,00
5.	Оценка расхождения Р и Ркад ($P - P_{кад}$), м ²	73
6.	Предельный минимальный и максимальный размеры земельного участка (Рмин и Рмакс), м ²	Рмин = 2 000 Рмакс = 25 000
7.	Вид (виды) разрешенного использования	для ведения личного подсобного хозяйства

1	2	3
7.1.	Дополнительные сведения об использовании земельного участка	—
8.	Кадастровый или иной государственный учетный номер (инвентарный) здания, сооружения, объекта незавершенного строительства, расположенного на земельном участке	29:03:040101:1163
9.	Сведения о земельных участках (землях общего пользования, территории общего пользования), посредством которых обеспечивается доступ	Земли (земельные участки) общего пользования
10.	Иные сведения	—

4. Пояснения к сведениям об уточняемом земельном участке с кадастровым номером 29:03:040101:115 :

1.	—
----	---

1. Сведения о характерных точках границ уточняемого земельного участка с кадастровым номером 29:03:040101:117 :
Система координат 29.4 Зона № 2

Обозначение характерных точек границ	Координаты, м				Метод определения координат	Формулы, примененные для расчета средней квадратической погрешности определения координат характерных точек границ (Mt), с подставленными в такие формулы значениями и итоговые (вычисленные) значения Mt, м	Описание закрепления точки
	содержатся в Едином государственном реестре недвижимости		определены в результате выполнения комплексных кадастровых работ				
	X	Y	X	Y			
1	2	3	4	5	6	7	8
н164У	—	—	284 836,37	4 276 843,57	Метод спутниковых геодезических измерений (определений)	0,10	—
н165У	—	—	284 837,43	4 276 836,84			
н166У	—	—	284 836,54	4 276 836,20			
н167У	—	—	284 836,72	4 276 829,42			
н168У	—	—	284 838,43	4 276 810,11			
н169У	—	—	284 839,16	4 276 803,62			

1	2	3	4	5	6	7	8
н170У	—	—	284 870,21	4 276 807,10	Метод спутниковых геодезических измерений (определений)	0,10	—
н171У	—	—	284 869,09	4 276 817,11			
н172У	—	—	284 867,98	4 276 832,91			
н173У	—	—	284 866,64	4 276 849,87			
н174У	—	—	284 854,85	4 276 847,37			
н164У	—	—	284 836,37	4 276 843,57			

2. Сведения о частях границ уточняемого земельного участка с кадастровым номером 29:03:040101:117 :

Обозначение части границ		Горизонтальное проложение (S), м	Описание прохождения части границ	Сведения о согласовании местоположения границ (согласовано/спорное)
от т.	до т.			
1	2	3	4	5
н164У	н165У	6,81	—	согласовано
н165У	н166У	1,10		
н166У	н167У	6,78		
н167У	н168У	19,39		
н168У	н169У	6,53		
н169У	н170У	31,24		
н170У	н171У	10,07		
н171У	н172У	15,84		
н172У	н173У	17,01		
н173У	н174У	12,05		
н174У	н164У	18,87		

3. Сведения о характеристиках уточняемого земельного участка с кадастровым номером 29:03:040101:117 :

№ п/п	Наименование характеристики земельного участка	Значение характеристики
1	2	3

1	2	3
1.	Адрес земельного участка	—
1.1.	Сведения о местоположении земельного участка (при отсутствии адреса) в структурированном в соответствии с федеральной информационной адресной системой виде	165673, Российская Федерация, Архангельская область, Вилегодский р-н, Никольск с, Молодежная ул, д 16
1.2.	Дополнительные сведения о местоположении земельного участка	—
2.	Площадь земельного участка ± величина погрешности определения (вычисления) площади ($P \pm \Delta P$), м ²	1 289 ± 13,00
3.	Формула, примененная для вычисления предельной погрешности определения площади земельного участка, с подставленными значениями и итоговые (вычисленные) значения	$3,5 * M_t * \sqrt{P} = 3,5 * 0,10 * \sqrt{(1\ 289,00)} = 13$
4.	Площадь земельного участка согласно сведениям Единого государственного реестра недвижимости (Ркад), м ²	1 247,00
5.	Оценка расхождения P и Ркад (P - Ркад), м ²	42
6.	Предельный минимальный и максимальный размеры земельного участка (Рмин и Рмакс), м ²	Рмин = 2 000 Рмакс = 25 000
7.	Вид (виды) разрешенного использования	для ведения личного подсобного хозяйства
7.1.	Дополнительные сведения об использовании земельного участка	—
8.	Кадастровый или иной государственный учетный номер (инвентарный) здания, сооружения, объекта незавершенного строительства, расположенного на земельном участке	29:03:040101:892
9.	Сведения о земельных участках (землях общего пользования, территории общего пользования), посредством которых обеспечивается доступ	Земли (земельные участки) общего пользования
10.	Иные сведения	—
4. Пояснения к сведениям об уточняемом земельном участке с кадастровым номером		29:03:040101:117 :
1.	—	—

1. Сведения о характерных точках границ уточняемого земельного участка с кадастровым номером 29:03:040101:120 :
 Система координат 29.4 Зона № 2

Обозначение характерных точек границ	Координаты, м				Метод определения координат	Формулы, примененные для расчета средней квадратической погрешности определения координат характерных точек границ (Mt), с подставленными в такие формулы значениями и итоговые (вычисленные) значения Mt, м	Описание закрепления точки
	содержатся в Едином государственном реестре недвижимости		определены в результате выполнения комплексных кадастровых работ				
	X	Y	X	Y			
1	2	3	4	5	6	7	8
н10110 У	—	—	284 956,83	4 276 725,75	Метод спутниковых геодезических измерений (определений)	0,10	—
н10111 У	—	—	284 945,17	4 276 724,86			
н10112 У	—	—	284 945,87	4 276 715,78			
н10113 У	—	—	284 957,52	4 276 716,67			
н10110 У	—	—	284 956,83	4 276 725,75			

2. Сведения о частях границ уточняемого земельного участка с кадастровым номером 29:03:040101:120 :

Обозначение части границ		Горизонтальное проложение (S), м	Описание прохождения части границ	Сведения о согласовании местоположения границ (согласовано/спорное)
от т.	до т.			
1	2	3	4	5
н10110У	н10111У	11,69	—	согласовано
н10111У	н10112У	9,11		
н10112У	н10113У	11,68		
н10113У	н10110У	9,11		

3. Сведения о характеристиках уточняемого земельного участка с кадастровым номером 29:03:040101:120 :

№ п/п	Наименование характеристики земельного участка	Значение характеристики
1	2	3
1	2	3

1	2	3
1.	Адрес земельного участка	—
1.1.	Сведения о местоположении земельного участка (при отсутствии адреса) в структурированном в соответствии с федеральной информационной адресной системой виде	165673, Российская Федерация, Архангельская область, Вилегодский р-н, Никольск с, Молодежная ул, д 18
1.2.	Дополнительные сведения о местоположении земельного участка	—
2.	Площадь земельного участка ± величина погрешности определения (вычисления) площади ($P \pm \Delta P$), м ²	106 ± 4,00
3.	Формула, примененная для вычисления предельной погрешности определения площади земельного участка, с подставленными значениями и итоговые (вычисленные) значения	$3,5 * M_t * \sqrt{P} = 3,5 * 0,10 * \sqrt{(106,00)} = 4$
4.	Площадь земельного участка согласно сведениям Единого государственного реестра недвижимости (Ркад), м ²	100,00
5.	Оценка расхождения Р и Ркад (Р - Ркад), м ²	6
6.	Предельный минимальный и максимальный размеры земельного участка (Рмин и Рмакс), м ²	— —
7.	Вид (виды) разрешенного использования	для ведения личного подсобного хозяйства
7.1.	Дополнительные сведения об использовании земельного участка	—
8.	Кадастровый или иной государственный учетный номер (инвентарный) здания, сооружения, объекта незавершенного строительства, расположенного на земельном участке	—
9.	Сведения о земельных участках (землях общего пользования, территории общего пользования), посредством которых обеспечивается доступ	Земли (земельные участки) общего пользования
10.	Иные сведения	—
4. Пояснения к сведениям об уточняемом земельном участке с кадастровым номером <u>29:03:040101:120</u> :		
1.	—	—

1. Сведения о характерных точках границ уточняемого земельного участка с кадастровым номером 29:03:040101:122 :
 Система координат 29.4 Зона № 2

Обозначение характерных точек границ	Координаты, м				Метод определения координат	Формулы, примененные для расчета средней квадратической погрешности определения координат характерных точек границ (Mt), с подставленными в такие формулы значениями и итоговые (вычисленные) значения Mt, м	Описание закрепления точки
	содержатся в Едином государственном реестре недвижимости		определены в результате выполнения комплексных кадастровых работ				
	X	Y	X	Y			
1	2	3	4	5	6	7	8
н233У	—	—	284 745,19	4 276 870,78	Метод спутниковых геодезических измерений (определений)	0,10	—
н234У	—	—	284 756,31	4 276 849,01			
н235У	—	—	284 764,69	4 276 831,12			
н236У	—	—	284 779,35	4 276 837,64			
н237У	—	—	284 788,43	4 276 842,56			
н238У	—	—	284 794,78	4 276 847,46			
н239У	—	—	284 783,99	4 276 867,53			
н240У	—	—	284 776,50	4 276 881,47			
н241У	—	—	284 773,29	4 276 887,43			
н233У	—	—	284 745,19	4 276 870,78			

2. Сведения о частях границ уточняемого земельного участка с кадастровым номером 29:03:040101:122 :

Обозначение части границ		Горизонтальное проложение (S), м	Описание прохождения части границ	Сведения о согласовании местоположения границ (согласовано/спорное)
от т.	до т.			
1	2	3	4	5

1	2	3	4	5
н233У	н234У	24,45	—	согласовано
н234У	н235У	19,76		
н235У	н236У	16,04		
н236У	н237У	10,33		
н237У	н238У	8,02		
н238У	н239У	22,79		
н239У	н240У	15,82		
н240У	н241У	6,77		
н241У	н233У	32,66		

3. Сведения о характеристиках уточняемого земельного участка с кадастровым номером 29:03:040101:122 :

№ п/п	Наименование характеристики земельного участка	Значение характеристики
1	2	3
1.	Адрес земельного участка	—
1.1.	Сведения о местоположении земельного участка (при отсутствии адреса) в структурированном в соответствии с федеральной информационной адресной системой виде	165673, Российская Федерация, Архангельская область, Вилегодский р-н, Никольск с, Горская ул, д 4
1.2.	Дополнительные сведения о местоположении земельного участка	—
2.	Площадь земельного участка ± величина погрешности определения (вычисления) площади ($P \pm \Delta P$), м ²	1 517 ± 14,00
3.	Формула, примененная для вычисления предельной погрешности определения площади земельного участка, с подставленными значениями и итоговые (вычисленные) значения	$3,5 * M_t * \sqrt{P} = 3,5 * 0,10 * \sqrt{1\ 517,00} = 14$
4.	Площадь земельного участка согласно сведениям Единого государственного реестра недвижимости (Ркад), м ²	1 592,00
5.	Оценка расхождения Р и Ркад ($P - P_{кад}$), м ²	75
6.	Предельный минимальный и максимальный размеры земельного участка (Рмин и Рмакс), м ²	Рмин = 2 000 Рмакс = 25 000
7.	Вид (виды) разрешенного использования	для ведения личного подсобного хозяйства
7.1.	Дополнительные сведения об использовании земельного участка	—
8.	Кадастровый или иной государственный учетный номер (инвентарный) здания, сооружения, объекта незавершенного строительства, расположенного на земельном участке	29:03:040101:933

1	2	3
9.	Сведения о земельных участках (землях общего пользования, территории общего пользования), посредством которых обеспечивается доступ	Земли (земельные участки) общего пользования
10.	Иные сведения	—

4. Пояснения к сведениям об уточняемом земельном участке с кадастровым номером 29:03:040101:122 :

1.	—
----	---

1. Сведения о характерных точках границ уточняемого земельного участка с кадастровым номером 29:03:040101:125 :
Система координат 29.4 Зона № 2

Обозначение характерных точек границ	Координаты, м				Метод определения координат	Формулы, примененные для расчета средней квадратической погрешности определения координат характерных точек границ (Mt), с подставленными в такие формулы значениями и итоговые (вычисленные) значения Mt, м	Описание закрепления точки
	содержатся в Едином государственном реестре недвижимости		определены в результате выполнения комплексных кадастровых работ				
	X	Y	X	Y			
1	2	3	4	5	6	7	8
н242У	—	—	284 773,63	4 276 945,06	Метод спутниковых геодезических измерений (определений)	0,10	—
н252У	—	—	284 783,58	4 276 929,12			
н251У	—	—	284 789,33	4 276 919,36			
н250У	—	—	284 791,68	4 276 914,49			
н249У	—	—	284 790,34	4 276 913,24			
н253У	—	—	284 793,64	4 276 907,26			
н254У	—	—	284 820,64	4 276 923,13			
н255У	—	—	284 818,82	4 276 926,23			

1	2	3	4	5	6	7	8
н256У	—	—	284 814,92	4 276 932,87	Метод спутниковых геодезических измерений (определений)	0,10	—
н257У	—	—	284 798,59	4 276 960,65			
н242У	—	—	284 773,63	4 276 945,06			

2. Сведения о частях границ уточняемого земельного участка с кадастровым номером 29:03:040101:125 :

Обозначение части границ		Горизонтальное проложение (S), м	Описание прохождения части границ	Сведения о согласовании местоположения границ (согласовано/спорное)
от т.	до т.			
1	2	3	4	5
н242У	н252У	18,79	—	согласовано
н252У	н251У	11,33		
н251У	н250У	5,41		
н250У	н249У	1,83		
н249У	н253У	6,83		
н253У	н254У	31,32		
н254У	н255У	3,59		
н255У	н256У	7,70		
н256У	н257У	32,22		
н257У	н242У	29,43		

3. Сведения о характеристиках уточняемого земельного участка с кадастровым номером 29:03:040101:125 :

№ п/п	Наименование характеристики земельного участка	Значение характеристики
1	2	3
1.	Адрес земельного участка	—
1.1.	Сведения о местоположении земельного участка (при отсутствии адреса) в структурированном в соответствии с федеральной информационной адресной системой виде	165673, Российская Федерация, Архангельская область, Вилегодский р-н, Никольск с, Новая ул, д 3
1.2.	Дополнительные сведения о местоположении земельного участка	—
2.	Площадь земельного участка ± величина погрешности определения (вычисления) площади ($P \pm \Delta P$), м ²	1 269 ± 12,00

1	2	3
3.	Формула, примененная для вычисления предельной погрешности определения площади земельного участка, с подставленными значениями и итоговые (вычисленные) значения	$3,5 * Mt * \sqrt{P} = 3,5 * 0,10 * \sqrt{(1\ 269,00)} = 12$
4.	Площадь земельного участка согласно сведениям Единого государственного реестра недвижимости (Ркад), м ²	1 162,00
5.	Оценка расхождения Р и Ркад (Р - Ркад), м ²	107
6.	Предельный минимальный и максимальный размеры земельного участка (Рмин и Рмакс), м ²	Рмин = 2 000 Рмакс = 25 000
7.	Вид (виды) разрешенного использования	для ведения личного подсобного хозяйства
7.1.	Дополнительные сведения об использовании земельного участка	—
8.	Кадастровый или иной государственный учетный номер (инвентарный) здания, сооружения, объекта незавершенного строительства, расположенного на земельном участке	29:03:040101:893
9.	Сведения о земельных участках (землях общего пользования, территории общего пользования), посредством которых обеспечивается доступ	Земли (земельные участки) общего пользования
10.	Иные сведения	—

4. Пояснения к сведениям об уточняемом земельном участке с кадастровым номером 29:03:040101:125 :

1.	—
----	---

1. Сведения о характерных точках границ уточняемого земельного участка с кадастровым номером 29:03:040101:126 :
Система координат 29.4 Зона № 2

Обозначение характерных точек границ	Координаты, м				Метод определения координат	Формулы, примененные для расчета средней квадратической погрешности определения координат характерных точек границ (Mt), с подставленными в такие формулы значениями и итоговые (вычисленные) значения Mt, м	Описание закрепления точки
	содержатся в Едином государственном реестре недвижимости		определены в результате выполнения комплексных кадастровых работ				
	X	Y	X	Y			
1	2	3	4	5	6	7	8
н243У	—	—	284 752,42	4 276 931,17	Метод спутниковых геодезических измерений (определений)	0,10	—

1	2	3	4	5	6	7	8
н443У	—	—	284 727,49	4 276 914,84	Метод спутниковых геодезических измерений (определений)	0,10	—
н444У	—	—	284 720,98	4 276 910,96			
н445У	—	—	284 743,09	4 276 876,39			
н446У	—	—	284 772,44	4 276 893,74			
н245У	—	—	284 767,19	4 276 902,95			
н243У	—	—	284 752,42	4 276 931,17			

2. Сведения о частях границ уточняемого земельного участка с кадастровым номером 29:03:040101:126 :

Обозначение части границ		Горизонтальное проложение (S), м	Описание прохождения части границ	Сведения о согласовании местоположения границ (согласовано/спорное)
от т.	до т.			
1	2	3	4	5
н243У	н443У	29,80	—	согласовано
н443У	н444У	7,58		
н444У	н445У	41,04		
н445У	н446У	34,09		
н446У	н245У	10,60		
н245У	н243У	31,85		

3. Сведения о характеристиках уточняемого земельного участка с кадастровым номером 29:03:040101:126 :

№ п/п	Наименование характеристики земельного участка	Значение характеристики
1	2	3
1.	Адрес земельного участка	—
1.1.	Сведения о местоположении земельного участка (при отсутствии адреса) в структурированном в соответствии с федеральной информационной адресной системой виде	165673, Российская Федерация, Архангельская область, Вилегодский р-н, Никольск с, Новая ул, д 7
1.2.	Дополнительные сведения о местоположении земельного участка	—
2.	Площадь земельного участка ± величина погрешности определения (вычисления) площади ($P \pm \Delta P$), м ²	1 479 ± 13,00

1	2	3
3.	Формула, примененная для вычисления предельной погрешности определения площади земельного участка, с подставленными значениями и итоговые (вычисленные) значения	$3,5 * Mt * \sqrt{P} = 3,5 * 0,10 * \sqrt{(1\ 479,00)} = 13$
4.	Площадь земельного участка согласно сведениям Единого государственного реестра недвижимости (Ркад), м ²	1 144,00
5.	Оценка расхождения Р и Ркад (Р - Ркад), м ²	335
6.	Предельный минимальный и максимальный размеры земельного участка (Рмин и Рмакс), м ²	Рмин = 2 000 Рмакс = 25 000
7.	Вид (виды) разрешенного использования	для ведения личного подсобного хозяйства
7.1.	Дополнительные сведения об использовании земельного участка	—
8.	Кадастровый или иной государственный учетный номер (инвентарный) здания, сооружения, объекта незавершенного строительства, расположенного на земельном участке	29:03:040101:656
9.	Сведения о земельных участках (землях общего пользования, территории общего пользования), посредством которых обеспечивается доступ	Земли (земельные участки) общего пользования
10.	Иные сведения	—

4. Пояснения к сведениям об уточняемом земельном участке с кадастровым номером 29:03:040101:126 :

1.	—
----	---

1. Сведения о характерных точках границ уточняемого земельного участка с кадастровым номером 29:03:040101:127 :
Система координат 29.4 Зона № 2

Обозначение характерных точек границ	Координаты, м				Метод определения координат	Формулы, примененные для расчета средней квадратической погрешности определения координат характерных точек границ (Mt), с подставленными в такие формулы значениями и итоговые (вычисленные) значения Mt, м	Описание закрепления точки
	содержатся в Едином государственном реестре недвижимости		определены в результате выполнения комплексных кадастровых работ				
	X	Y	X	Y			
1	2	3	4	5	6	7	8
н447У	—	—	284 768,73	4 276 953,95	Метод спутниковых геодезических измерений (определений)	0,10	—

1	2	3	4	5	6	7	8
н448У	—	—	284 749,17	4 276 988,29	Метод спутниковых геодезических измерений (определений)	0,10	—
н449У	—	—	284 731,65	4 276 978,31			
н450У	—	—	284 730,45	4 276 980,42			
н451У	—	—	284 724,16	4 276 976,83			
н452У	—	—	284 745,72	4 276 938,98			
н447У	—	—	284 768,73	4 276 953,95			

2. Сведения о частях границ уточняемого земельного участка с кадастровым номером 29:03:040101:127 :

Обозначение части границ		Горизонтальное проложение (S), м	Описание прохождения части границ	Сведения о согласовании местоположения границ (согласовано/спорное)
от т.	до т.			
1	2	3	4	5
н447У	н448У	39,52	—	согласовано
н448У	н449У	20,16		
н449У	н450У	2,43		
н450У	н451У	7,24		
н451У	н452У	43,56		
н452У	н447У	27,45		

3. Сведения о характеристиках уточняемого земельного участка с кадастровым номером 29:03:040101:127 :

№ п/п	Наименование характеристики земельного участка	Значение характеристики
1	2	3
1.	Адрес земельного участка	—
1.1.	Сведения о местоположении земельного участка (при отсутствии адреса) в структурированном в соответствии с федеральной информационной адресной системой виде	165673, Российская Федерация, Архангельская область, Вилегодский р-н, Никольск с, Новая ул, д 4
1.2.	Дополнительные сведения о местоположении земельного участка	—
2.	Площадь земельного участка ± величина погрешности определения (вычисления) площади ($P \pm \Delta P$), м ²	1 123 ± 12,00

1	2	3
3.	Формула, примененная для вычисления предельной погрешности определения площади земельного участка, с подставленными значениями и итоговые (вычисленные) значения	$3,5 * Mt * \sqrt{P} = 3,5 * 0,10 * \sqrt{(1\ 123,00)} = 12$
4.	Площадь земельного участка согласно сведениям Единого государственного реестра недвижимости (Ркад), м ²	1 103,00
5.	Оценка расхождения Р и Ркад (Р - Ркад), м ²	20
6.	Предельный минимальный и максимальный размеры земельного участка (Рмин и Рмакс), м ²	Рмин = 2 000 Рмакс = 25 000
7.	Вид (виды) разрешенного использования	для ведения личного подсобного хозяйства
7.1.	Дополнительные сведения об использовании земельного участка	—
8.	Кадастровый или иной государственный учетный номер (инвентарный) здания, сооружения, объекта незавершенного строительства, расположенного на земельном участке	29:03:040101:713
9.	Сведения о земельных участках (землях общего пользования, территории общего пользования), посредством которых обеспечивается доступ	Земли (земельные участки) общего пользования
10.	Иные сведения	—

4. Пояснения к сведениям об уточняемом земельном участке с кадастровым номером 29:03:040101:127 :

1.	—
----	---

1. Сведения о характерных точках границ уточняемого земельного участка с кадастровым номером 29:03:040101:128 :
Система координат 29.4 Зона № 2

Обозначение характерных точек границ	Координаты, м				Метод определения координат	Формулы, примененные для расчета средней квадратической погрешности определения координат характерных точек границ (Mt), с подставленными в такие формулы значениями и итоговые (вычисленные) значения Mt, м	Описание закрепления точки
	содержатся в Едином государственном реестре недвижимости		определены в результате выполнения комплексных кадастровых работ				
	X	Y	X	Y			
1	2	3	4	5	6	7	8
н10056 У	—	—	284 724,70	4 276 207,11	Метод спутниковых геодезических измерений (определений)	0,10	—

1	2	3	4	5	6	7	8
н10057 У	—	—	284 849,70	4 276 312,21	Метод спутниковых геодезических измерений (определений)	0,10	—
н10058 У	—	—	284 853,12	4 276 340,40			
н10059 У	—	—	284 852,76	4 276 341,30			
н10060 У	—	—	284 717,01	4 276 226,80			
н10056 У	—	—	284 724,70	4 276 207,11			

2. Сведения о частях границ уточняемого земельного участка с кадастровым номером 29:03:040101:128 :

Обозначение части границ		Горизонтальное проложение (S), м	Описание прохождения части границ	Сведения о согласовании местоположения границ (согласовано/спорное)
от т.	до т.			
1	2	3	4	5
н10056У	н10057У	163,31	—	согласовано
н10057У	н10058У	28,40		
н10058У	н10059У	0,97		
н10059У	н10060У	177,59		
н10060У	н10056У	21,14		

3. Сведения о характеристиках уточняемого земельного участка с кадастровым номером 29:03:040101:128 :

№ п/п	Наименование характеристики земельного участка	Значение характеристики
1	2	3
1.	Адрес земельного участка	—
1.1.	Сведения о местоположении земельного участка (при отсутствии адреса) в структурированном в соответствии с федеральной информационной адресной системой виде	165673, Российская Федерация, Архангельская область, Вилегодский р-н, Никольск с
1.2.	Дополнительные сведения о местоположении земельного участка	—
2.	Площадь земельного участка ± величина погрешности определения (вычисления) площади ($P \pm \Delta P$), м ²	3 441 ± 21,00
3.	Формула, примененная для вычисления предельной погрешности определения площади земельного участка, с подставленными значениями и итоговые (вычисленные) значения	$3,5 * M_t * \sqrt{P} = 3,5 * 0,10 * \sqrt{3\ 441,00} = 21$

1	2	3
4.	Площадь земельного участка согласно сведениям Единого государственного реестра недвижимости (Ркад), м ²	3 456,00
5.	Оценка расхождения Р и Ркад (Р - Ркад), м ²	15
6.	Предельный минимальный и максимальный размеры земельного участка (Рмин и Рмакс), м ²	— —
7.	Вид (виды) разрешенного использования	для ведения личного подсобного хозяйства
7.1.	Дополнительные сведения об использовании земельного участка	—
8.	Кадастровый или иной государственный учетный номер (инвентарный) здания, сооружения, объекта незавершенного строительства, расположенного на земельном участке	—
9.	Сведения о земельных участках (землях общего пользования, территории общего пользования), посредством которых обеспечивается доступ	Земли (земельные участки) общего пользования
10.	Иные сведения	—

4. Пояснения к сведениям об уточняемом земельном участке с кадастровым номером 29:03:040101:128 :

1.	—
----	---

1. Сведения о характерных точках границ уточняемого земельного участка с кадастровым номером 29:03:040101:130 :

Система координат 29.4 Зона № 2

Обозначение характерных точек границ	Координаты, м				Метод определения координат	Формулы, примененные для расчета средней квадратической погрешности определения координат характерных точек границ (Mt), с подставленными в такие формулы значениями и итоговые (вычисленные) значения Mt, м	Описание закрепления точки
	содержатся в Едином государственном реестре недвижимости		определены в результате выполнения комплексных кадастровых работ				
	X	Y	X	Y			
1	2	3	4	5	6	7	8
н453У	—	—	284 774,19	4 277 002,64	Метод спутниковых геодезических измерений (определений)	0,10	—
н454У	—	—	284 793,68	4 276 970,68			
н455У	—	—	284 830,20	4 276 992,94			

1	2	3	4	5	6	7	8
н456У	—	—	284 819,88	4 277 012,04	Метод спутниковых геодезических измерений (определений)	0,10	—
н457У	—	—	284 817,52	4 277 010,65			
н458У	—	—	284 810,19	4 277 023,08			
н459У	—	—	284 806,46	4 277 021,14			
н453У	—	—	284 774,19	4 277 002,64			

2. Сведения о частях границ уточняемого земельного участка с кадастровым номером 29:03:040101:130 :

Обозначение части границ		Горизонтальное проложение (S), м	Описание прохождения части границ	Сведения о согласовании местоположения границ (согласовано/спорное)
от т.	до т.			
1	2	3	4	5
н453У	н454У	37,43	—	согласовано
н454У	н455У	42,77		
н455У	н456У	21,71		
н456У	н457У	2,74		
н457У	н458У	14,43		
н458У	н459У	4,20		
н459У	н453У	37,20		

3. Сведения о характеристиках уточняемого земельного участка с кадастровым номером 29:03:040101:130 :

№ п/п	Наименование характеристики земельного участка	Значение характеристики
1	2	3
1.	Адрес земельного участка	—
1.1.	Сведения о местоположении земельного участка (при отсутствии адреса) в структурированном в соответствии с федеральной информационной адресной системой виде	165673, Российская Федерация, Архангельская область, Вилегодский р-н, Никольск с, Новая ул, д 8
1.2.	Дополнительные сведения о местоположении земельного участка	—
2.	Площадь земельного участка ± величина погрешности определения (вычисления) площади ($P \pm \Delta P$), м ²	1 567 ± 14,00

1	2	3
3.	Формула, примененная для вычисления предельной погрешности определения площади земельного участка, с подставленными значениями и итоговые (вычисленные) значения	$3,5 * Mt * \sqrt{P} = 3,5 * 0,10 * \sqrt{(1\ 567,00)} = 14$
4.	Площадь земельного участка согласно сведениям Единого государственного реестра недвижимости (Ркад), м ²	1 453,00
5.	Оценка расхождения Р и Ркад (Р - Ркад), м ²	114
6.	Предельный минимальный и максимальный размеры земельного участка (Рмин и Рмакс), м ²	Рмин = 2 000 Рмакс = 25 000
7.	Вид (виды) разрешенного использования	для ведения личного подсобного хозяйства
7.1.	Дополнительные сведения об использовании земельного участка	—
8.	Кадастровый или иной государственный учетный номер (инвентарный) здания, сооружения, объекта незавершенного строительства, расположенного на земельном участке	29:03:040101:897
9.	Сведения о земельных участках (землях общего пользования, территории общего пользования), посредством которых обеспечивается доступ	Земли (земельные участки) общего пользования
10.	Иные сведения	—

4. Пояснения к сведениям об уточняемом земельном участке с кадастровым номером 29:03:040101:130 :

1.	—
----	---

1. Сведения о характерных точках границ уточняемого земельного участка с кадастровым номером 29:03:040101:131 :
Система координат 29.4 Зона № 2

Обозначение характерных точек границ	Координаты, м				Метод определения координат	Формулы, примененные для расчета средней квадратической погрешности определения координат характерных точек границ (Mt), с подставленными в такие формулы значениями и итоговые (вычисленные) значения Mt, м	Описание закрепления точки
	содержатся в Едином государственном реестре недвижимости		определены в результате выполнения комплексных кадастровых работ				
	X	Y	X	Y			
1	2	3	4	5	6	7	8
н10060 У	—	—	284 717,01	4 276 226,80	Метод спутниковых геодезических измерений (определений)	0,10	—

1	2	3	4	5	6	7	8
н10059 У	—	—	284 852,76	4 276 341,30	Метод спутниковых геодезических измерений (определений)	0,10	—
н10061 У	—	—	284 846,04	4 276 348,87			
н10062 У	—	—	284 711,03	4 276 233,97			
н10060 У	—	—	284 717,01	4 276 226,80			

2. Сведения о частях границ уточняемого земельного участка с кадастровым номером 29:03:040101:131 :

Обозначение части границ		Горизонтальное проложение (S), м	Описание прохождения части границ	Сведения о согласовании местоположения границ (согласовано/спорное)
от т.	до т.			
1	2	3	4	5
н10060У	н10059У	177,59	—	согласовано
н10059У	н10061У	10,12		
н10061У	н10062У	177,28		
н10062У	н10060У	9,34		

3. Сведения о характеристиках уточняемого земельного участка с кадастровым номером 29:03:040101:131 :

№ п/п	Наименование характеристики земельного участка	Значение характеристики
1	2	3
1.	Адрес земельного участка	—
1.1.	Сведения о местоположении земельного участка (при отсутствии адреса) в структурированном в соответствии с федеральной информационной адресной системой виде	165673, Российская Федерация, Архангельская область, Вилегодский р-н, Никольск с
1.2.	Дополнительные сведения о местоположении земельного участка	—
2.	Площадь земельного участка ± величина погрешности определения (вычисления) площади ($P \pm \Delta P$), м ²	1 726 ± 15,00
3.	Формула, примененная для вычисления предельной погрешности определения площади земельного участка, с подставленными значениями и итоговые (вычисленные) значения	$3,5 * Mt * \sqrt{P} = 3,5 * 0,10 * \sqrt{1\ 726,00} = 15$
4.	Площадь земельного участка согласно сведениям Единого государственного реестра недвижимости (Ркад), м ²	1 540,00
5.	Оценка расхождения Р и Ркад (Р - Ркад), м ²	186

1	2	3
6.	Предельный минимальный и максимальный размеры земельного участка (Рмин и Рмакс), м ²	— —
7.	Вид (виды) разрешенного использования	для ведения личного подсобного хозяйства
7.1.	Дополнительные сведения об использовании земельного участка	—
8.	Кадастровый или иной государственный учетный номер (инвентарный) здания, сооружения, объекта незавершенного строительства, расположенного на земельном участке	—
9.	Сведения о земельных участках (землях общего пользования, территории общего пользования), посредством которых обеспечивается доступ	Земли (земельные участки) общего пользования
10.	Иные сведения	—

4. Пояснения к сведениям об уточняемом земельном участке с кадастровым номером 29:03:040101:131 :

1.	—
----	---

1. Сведения о характерных точках границ уточняемого земельного участка с кадастровым номером 29:03:040101:135 :
Система координат 29.4 Зона № 2

Обозначение характерных точек границ	Координаты, м				Метод определения координат	Формулы, примененные для расчета средней квадратической погрешности определения координат характерных точек границ (Mt), с подставленными в такие формулы значениями и итоговые (вычисленные) значения Mt, м	Описание закрепления точки
	содержатся в Едином государственном реестре недвижимости		определены в результате выполнения комплексных кадастровых работ				
	X	Y	X	Y			
1	2	3	4	5	6	7	8
н10062 У	—	—	284 711,03	4 276 233,97	Метод спутниковых геодезических измерений (определений)	0,10	—
н10061 У	—	—	284 846,04	4 276 348,87			
н10063 У	—	—	284 847,14	4 276 350,78			
н10064 У	—	—	284 844,22	4 276 361,90			
н10065 У	—	—	284 707,17	4 276 248,65			

1	2	3	4	5	6	7	8
н10062 У	—	—	284 711,03	4 276 233,97	Метод спутниковых геодезических измерений (определений)	0,10	—

2. Сведения о частях границ уточняемого земельного участка с кадастровым номером 29:03:040101:135 :

Обозначение части границ		Горизонтальное проложение (S), м	Описание прохождения части границ	Сведения о согласовании местоположения границ (согласовано/спорное)
от т.	до т.			
1	2	3	4	5
н10062У	н10061У	177,28	—	согласовано
н10061У	н10063У	2,20		
н10063У	н10064У	11,50		
н10064У	н10065У	177,79		
н10065У	н10062У	15,18		

3. Сведения о характеристиках уточняемого земельного участка с кадастровым номером 29:03:040101:135 :

№ п/п	Наименование характеристики земельного участка	Значение характеристики
1	2	3
1.	Адрес земельного участка	—
1.1.	Сведения о местоположении земельного участка (при отсутствии адреса) в структурированном в соответствии с федеральной информационной адресной системой виде	165673, Российская Федерация, Архангельская область, Вилегодский р-н, Никольск с
1.2.	Дополнительные сведения о местоположении земельного участка	—
2.	Площадь земельного участка ± величина погрешности определения (вычисления) площади ($P \pm \Delta P$), м ²	2 218 ± 16,00
3.	Формула, примененная для вычисления предельной погрешности определения площади земельного участка, с подставленными значениями и итоговые (вычисленные) значения	$3,5 * M_t * \sqrt{P} = 3,5 * 0,10 * \sqrt{(2\ 218,00)} = 16$
4.	Площадь земельного участка согласно сведениям Единого государственного реестра недвижимости (P _{кад}), м ²	2 181,00
5.	Оценка расхождения P и P _{кад} (P - P _{кад}), м ²	37
6.	Предельный минимальный и максимальный размеры земельного участка (P _{мин} и P _{макс}), м ²	— —
7.	Вид (виды) разрешенного использования	для ведения личного подсобного хозяйства
7.1.	Дополнительные сведения об использовании земельного участка	—

1	2	3
8.	Кадастровый или иной государственный учетный номер (инвентарный) здания, сооружения, объекта незавершенного строительства, расположенного на земельном участке	—
9.	Сведения о земельных участках (землях общего пользования, территории общего пользования), посредством которых обеспечивается доступ	Земли (земельные участки) общего пользования
10.	Иные сведения	—

4. Пояснения к сведениям об уточняемом земельном участке с кадастровым номером 29:03:040101:135 :

1.	—
----	---

1. Сведения о характерных точках границ уточняемого земельного участка с кадастровым номером 29:03:040101:137 :
Система координат 29.4 Зона № 2

Обозначение характерных точек границ	Координаты, м				Метод определения координат	Формулы, примененные для расчета средней квадратической погрешности определения координат характерных точек границ (Mt), с подставленными в такие формулы значениями и итоговые (вычисленные) значения Mt, м	Описание закрепления точки
	содержатся в Едином государственном реестре недвижимости		определены в результате выполнения комплексных кадастровых работ				
	X	Y	X	Y			
1	2	3	4	5	6	7	8
н10066 У	—	—	284 701,75	4 276 259,40	Метод спутниковых геодезических измерений (определений)	0,10	—
н10067 У	—	—	284 841,87	4 276 374,83			
н10068 У	—	—	284 838,79	4 276 391,81			
н10069 У	—	—	284 692,17	4 276 272,28			
н10066 У	—	—	284 701,75	4 276 259,40			

2. Сведения о частях границ уточняемого земельного участка с кадастровым номером 29:03:040101:137 :

Обозначение части границ		Горизонтальное проложение (S), м	Описание прохождения части границ	Сведения о согласовании местоположения границ (согласовано/спорное)
от т.	до т.			
1	2	3	4	5

1	2	3	4	5
н10066У	н10067У	181,54	—	согласовано
н10067У	н10068У	17,26		
н10068У	н10069У	189,17		
н10069У	н10066У	16,05		

3. Сведения о характеристиках уточняемого земельного участка с кадастровым номером 29:03:040101:137 :

№ п/п	Наименование характеристики земельного участка	Значение характеристики
1	2	3
1.	Адрес земельного участка	—
1.1.	Сведения о местоположении земельного участка (при отсутствии адреса) в структурированном в соответствии с федеральной информационной адресной системой виде	165673, Российская Федерация, Архангельская область, Вилегодский р-н, Никольск с
1.2.	Дополнительные сведения о местоположении земельного участка	—
2.	Площадь земельного участка ± величина погрешности определения (вычисления) площади ($P \pm \Delta P$), м ²	2 884 ± 19,00
3.	Формула, примененная для вычисления предельной погрешности определения площади земельного участка, с подставленными значениями и итоговые (вычисленные) значения	$3,5 * M_t * \sqrt{P} = 3,5 * 0,10 * \sqrt{2\ 884,00} = 19$
4.	Площадь земельного участка согласно сведениям Единого государственного реестра недвижимости (Ркад), м ²	2 830,00
5.	Оценка расхождения Р и Ркад ($P - P_{кад}$), м ²	54
6.	Предельный минимальный и максимальный размеры земельного участка (Рмин и Рмакс), м ²	— —
7.	Вид (виды) разрешенного использования	для ведения личного подсобного хозяйства
7.1.	Дополнительные сведения об использовании земельного участка	—
8.	Кадастровый или иной государственный учетный номер (инвентарный) здания, сооружения, объекта незавершенного строительства, расположенного на земельном участке	—
9.	Сведения о земельных участках (землях общего пользования, территории общего пользования), посредством которых обеспечивается доступ	Земли (земельные участки) общего пользования
10.	Иные сведения	—

4. Пояснения к сведениям об уточняемом земельном участке с кадастровым номером 29:03:040101:137 :

1.	—
----	---

1. Сведения о характерных точках границ уточняемого земельного участка с кадастровым номером 29:03:040101:142 :
 Система координат 29.4 Зона № 2

Обозначение характерных точек границ	Координаты, м				Метод определения координат	Формулы, примененные для расчета средней квадратической погрешности определения координат характерных точек границ (Mt), с подставленными в такие формулы значениями и итоговые (вычисленные) значения Mt, м	Описание закрепления точки
	содержатся в Едином государственном реестре недвижимости		определены в результате выполнения комплексных кадастровых работ				
	X	Y	X	Y			
1	2	3	4	5	6	7	8
н10070У	—	—	284 675,53	4 275 914,21	Метод спутниковых геодезических измерений (определений)	0,10	—
н10071У	—	—	284 677,15	4 275 923,86			
н10072У	—	—	284 620,56	4 275 933,38			
н10073У	—	—	284 622,45	4 275 923,14			
н10070У	—	—	284 675,53	4 275 914,21			

2. Сведения о частях границ уточняемого земельного участка с кадастровым номером 29:03:040101:142 :

Обозначение части границ		Горизонтальное проложение (S), м	Описание прохождения части границ	Сведения о согласовании местоположения границ (согласовано/спорное)
от т.	до т.			
1	2	3	4	5
н10070У	н10071У	9,79	—	согласовано
н10071У	н10072У	57,39		
н10072У	н10073У	10,41		
н10073У	н10070У	53,83		

3. Сведения о характеристиках уточняемого земельного участка с кадастровым номером 29:03:040101:142 :

№ п/п	Наименование характеристики земельного участка	Значение характеристики
1	2	3
1	2	3

1	2	3
1.	Адрес земельного участка	—
1.1.	Сведения о местоположении земельного участка (при отсутствии адреса) в структурированном в соответствии с федеральной информационной адресной системой виде	165673, Российская Федерация, Архангельская область, Вилегодский р-н, Никольск с
1.2.	Дополнительные сведения о местоположении земельного участка	—
2.	Площадь земельного участка ± величина погрешности определения (вычисления) площади ($P \pm \Delta P$), м ²	544 ± 8,00
3.	Формула, примененная для вычисления предельной погрешности определения площади земельного участка, с подставленными значениями и итоговые (вычисленные) значения	$3,5 * M_t * \sqrt{P} = 3,5 * 0,10 * \sqrt{(544,00)} = 8$
4.	Площадь земельного участка согласно сведениям Единого государственного реестра недвижимости (Ркад), м ²	537,00
5.	Оценка расхождения Р и Ркад (Р - Ркад), м ²	7
6.	Предельный минимальный и максимальный размеры земельного участка (Рмин и Рмакс), м ²	— —
7.	Вид (виды) разрешенного использования	для ведения личного подсобного хозяйства
7.1.	Дополнительные сведения об использовании земельного участка	—
8.	Кадастровый или иной государственный учетный номер (инвентарный) здания, сооружения, объекта незавершенного строительства, расположенного на земельном участке	—
9.	Сведения о земельных участках (землях общего пользования, территории общего пользования), посредством которых обеспечивается доступ	Земли (земельные участки) общего пользования
10.	Иные сведения	—
4. Пояснения к сведениям об уточняемом земельном участке с кадастровым номером		29:03:040101:142 :
1.	—	—

1. Сведения о характерных точках границ уточняемого земельного участка с кадастровым номером 29:03:040101:143 :
 Система координат 29.4 Зона № 2

Обозначение характерных точек границ	Координаты, м				Метод определения координат	Формулы, примененные для расчета средней квадратической погрешности определения координат характерных точек границ (Mt), с подставленными в такие формулы значениями и итоговые (вычисленные) значения Mt, м	Описание закрепления точки
	содержатся в Едином государственном реестре недвижимости		определены в результате выполнения комплексных кадастровых работ				
	X	Y	X	Y			
1	2	3	4	5	6	7	8
н473У	—	—	284 869,72	4 276 749,73	Метод спутниковых геодезических измерений (определений)	0,10	—
н474У	—	—	284 837,35	4 276 748,03			
н475У	—	—	284 837,82	4 276 739,11			
н476У	—	—	284 838,93	4 276 725,26			
н477У	—	—	284 839,10	4 276 723,13			
н478У	—	—	284 839,10	4 276 721,89			
н479У	—	—	284 841,20	4 276 717,44			
н480У	—	—	284 840,62	4 276 716,87			
н481У	—	—	284 841,07	4 276 709,14			
н72У	—	—	284 840,99	4 276 696,97			
н71У	—	—	284 863,86	4 276 696,97			
н482У	—	—	284 866,22	4 276 697,88			

1	2	3	4	5	6	7	8
н483У	—	—	284 870,28	4 276 698,09	Метод спутниковых геодезических измерений (определений)	0,10	—
н484У	—	—	284 870,28	4 276 715,04			
н485У	—	—	284 870,28	4 276 719,95			
н486У	—	—	284 870,28	4 276 722,13			
н487У	—	—	284 869,72	4 276 733,13			
н488У	—	—	284 869,72	4 276 741,47			
н473У	—	—	284 869,72	4 276 749,73			

2. Сведения о частях границ уточняемого земельного участка с кадастровым номером 29:03:040101:143 :

Обозначение части границ		Горизонтальное проложение (S), м	Описание прохождения части границ	Сведения о согласовании местоположения границ (согласовано/спорное)
от т.	до т.			
1	2	3	4	5
н473У	н474У	32,41	—	согласовано
н474У	н475У	8,93		
н475У	н476У	13,89		
н476У	н477У	2,14		
н477У	н478У	1,24		
н478У	н479У	4,92		
н479У	н480У	0,81		
н480У	н481У	7,74		
н481У	н72У	12,17		
н72У	н71У	22,87		
н71У	н482У	2,53		
н482У	н483У	4,07		
н483У	н484У	16,95		
н484У	н485У	4,91		
н485У	н486У	2,18		
н486У	н487У	11,01		

1	2	3	4	5
н487У	н488У	8,34	—	согласовано
н488У	н473У	8,26		

3. Сведения о характеристиках уточняемого земельного участка с кадастровым номером 29:03:040101:143 :

№ п/п	Наименование характеристики земельного участка	Значение характеристики
1	2	3
1.	Адрес земельного участка	—
1.1.	Сведения о местоположении земельного участка (при отсутствии адреса) в структурированном в соответствии с федеральной информационной адресной системой виде	165673, Российская Федерация, Архангельская область, Вилегодский р-н, Никольск с, Молодежная ул, д 15
1.2.	Дополнительные сведения о местоположении земельного участка	—
2.	Площадь земельного участка ± величина погрешности определения (вычисления) площади ($P \pm \Delta P$), м ²	1 584 ± 14,00
3.	Формула, примененная для вычисления предельной погрешности определения площади земельного участка, с подставленными значениями и итоговые (вычисленные) значения	$3,5 * M_t * \sqrt{P} = 3,5 * 0,10 * \sqrt{1\ 584,00} = 14$
4.	Площадь земельного участка согласно сведениям Единого государственного реестра недвижимости (Ркад), м ²	1 204,00
5.	Оценка расхождения Р и Ркад ($P - P_{кад}$), м ²	380
6.	Предельный минимальный и максимальный размеры земельного участка (Рмин и Рмакс), м ²	Рмин = 2 000 Рмакс = 25 000
7.	Вид (виды) разрешенного использования	для ведения личного подсобного хозяйства
7.1.	Дополнительные сведения об использовании земельного участка	—
8.	Кадастровый или иной государственный учетный номер (инвентарный) здания, сооружения, объекта незавершенного строительства, расположенного на земельном участке	—
9.	Сведения о земельных участках (землях общего пользования, территории общего пользования), посредством которых обеспечивается доступ	Земли (земельные участки) общего пользования
10.	Иные сведения	—

4. Пояснения к сведениям об уточняемом земельном участке с кадастровым номером 29:03:040101:143 :

1.	—
----	---

1. Сведения о характерных точках границ уточняемого земельного участка с кадастровым номером 29:03:040101:145 :
 Система координат 29.4 Зона № 2

Обозначение характерных точек границ	Координаты, м				Метод определения координат	Формулы, примененные для расчета средней квадратической погрешности определения координат характерных точек границ (Mt), с подставленными в такие формулы значениями и итоговые (вычисленные) значения Mt, м	Описание закрепления точки
	содержатся в Едином государственном реестре недвижимости		определены в результате выполнения комплексных кадастровых работ				
	X	Y	X	Y			
1	2	3	4	5	6	7	8
н10074У	—	—	284 610,91	4 275 973,10	Метод спутниковых геодезических измерений (определений)	0,10	—
н10075У	—	—	284 681,79	4 275 991,77			
н10076У	—	—	284 687,20	4 276 010,96			
н10077У	—	—	284 604,11	4 275 988,96			
н10074У	—	—	284 610,91	4 275 973,10			

2. Сведения о частях границ уточняемого земельного участка с кадастровым номером 29:03:040101:145 :

Обозначение части границ		Горизонтальное проложение (S), м	Описание прохождения части границ	Сведения о согласовании местоположения границ (согласовано/спорное)
от т.	до т.			
1	2	3	4	5
н10074У	н10075У	73,30	—	согласовано
н10075У	н10076У	19,94		
н10076У	н10077У	85,95		
н10077У	н10074У	17,26		

3. Сведения о характеристиках уточняемого земельного участка с кадастровым номером 29:03:040101:145 :

№ п/п	Наименование характеристики земельного участка	Значение характеристики
1	2	3
1	2	3

1	2	3
1.	Адрес земельного участка	—
1.1.	Сведения о местоположении земельного участка (при отсутствии адреса) в структурированном в соответствии с федеральной информационной адресной системой виде	165673, Российская Федерация, Архангельская область, Вилегодский р-н, Никольск с
1.2.	Дополнительные сведения о местоположении земельного участка	—
2.	Площадь земельного участка ± величина погрешности определения (вычисления) площади ($P \pm \Delta P$), м ²	1 363 ± 13,00
3.	Формула, примененная для вычисления предельной погрешности определения площади земельного участка, с подставленными значениями и итоговые (вычисленные) значения	$3,5 * M_t * \sqrt{P} = 3,5 * 0,10 * \sqrt{1\ 363,00} = 13$
4.	Площадь земельного участка согласно сведениям Единого государственного реестра недвижимости (Ркад), м ²	1 310,00
5.	Оценка расхождения Р и Ркад ($P - P_{кад}$), м ²	53
6.	Предельный минимальный и максимальный размеры земельного участка (Рмин и Рмакс), м ²	— —
7.	Вид (виды) разрешенного использования	для ведения личного подсобного хозяйства
7.1.	Дополнительные сведения об использовании земельного участка	—
8.	Кадастровый или иной государственный учетный номер (инвентарный) здания, сооружения, объекта незавершенного строительства, расположенного на земельном участке	—
9.	Сведения о земельных участках (землях общего пользования, территории общего пользования), посредством которых обеспечивается доступ	Земли (земельные участки) общего пользования
10.	Иные сведения	—
4. Пояснения к сведениям об уточняемом земельном участке с кадастровым номером		29:03:040101:145 :
1.	—	—

1. Сведения о характерных точках границ уточняемого земельного участка с кадастровым номером <u>29:03:040101:153</u> :							
Система координат <u>29.4</u>		Зона № <u>2</u>					
Обозначение характерных точек границ	Координаты, м				Метод определения координат	Формулы, примененные для расчета средней квадратической погрешности определения координат характерных точек границ (Mt), с подставленными в такие формулы значениями и итоговые (вычисленные) значения Mt, м	Описание закрепления точки
	содержатся в Едином государственном реестре недвижимости		определены в результате выполнения комплексных кадастровых работ				
	X	Y	X	Y			
1	2	3	4	5	6	7	8
н10078У	—	—	284 567,84	4 276 068,12	Метод спутниковых геодезических измерений (определений)	0,10	—
н10079У	—	—	284 692,60	4 276 097,50			
н10080У	—	—	284 689,49	4 276 123,58			
н10081У	—	—	284 558,19	4 276 090,70			
н10078У	—	—	284 567,84	4 276 068,12			
2. Сведения о частях границ уточняемого земельного участка с кадастровым номером <u>29:03:040101:153</u> :							
Обозначение части границ		Горизонтальное проложение (S), м	Описание прохождения части границ	Сведения о согласовании местоположения границ (согласовано/спорное)			
от т.	до т.						
1	2	3	4	5			
н10078У	н10079У	128,17	—	согласовано			
н10079У	н10080У	26,26					
н10080У	н10081У	135,35					
н10081У	н10078У	24,56					
3. Сведения о характеристиках уточняемого земельного участка с кадастровым номером <u>29:03:040101:153</u> :							
№ п/п	Наименование характеристики земельного участка		Значение характеристики				
1	2		3				

1	2	3
1.	Адрес земельного участка	—
1.1.	Сведения о местоположении земельного участка (при отсутствии адреса) в структурированном в соответствии с федеральной информационной адресной системой виде	165673, Российская Федерация, Архангельская область, Вилегодский р-н, Никольск с
1.2.	Дополнительные сведения о местоположении земельного участка	—
2.	Площадь земельного участка ± величина погрешности определения (вычисления) площади ($P \pm \Delta P$), м ²	3 314 ± 20,00
3.	Формула, примененная для вычисления предельной погрешности определения площади земельного участка, с подставленными значениями и итоговые (вычисленные) значения	$3,5 * M_t * \sqrt{P} = 3,5 * 0,10 * \sqrt{3\ 314,00} = 20$
4.	Площадь земельного участка согласно сведениям Единого государственного реестра недвижимости (Ркад), м ²	3 038,00
5.	Оценка расхождения Р и Ркад (Р - Ркад), м ²	276
6.	Предельный минимальный и максимальный размеры земельного участка (Рмин и Рмакс), м ²	— —
7.	Вид (виды) разрешенного использования	для ведения личного подсобного хозяйства
7.1.	Дополнительные сведения об использовании земельного участка	—
8.	Кадастровый или иной государственный учетный номер (инвентарный) здания, сооружения, объекта незавершенного строительства, расположенного на земельном участке	—
9.	Сведения о земельных участках (землях общего пользования, территории общего пользования), посредством которых обеспечивается доступ	Земли (земельные участки) общего пользования
10.	Иные сведения	—
4. Пояснения к сведениям об уточняемом земельном участке с кадастровым номером		29:03:040101:153 :
1.	—	—

1. Сведения о характерных точках границ уточняемого земельного участка с кадастровым номером					29:03:040101:155		:
Система координат			29.4		Зона № 2		
Обозначение характерных точек границ	Координаты, м				Метод определения координат	Формулы, примененные для расчета средней квадратической погрешности определения координат характерных точек границ (Mt), с подставленными в такие формулы значениями и итоговые (вычисленные) значения Mt, м	Описание закрепления точки
	содержатся в Едином государственном реестре недвижимости		определены в результате выполнения комплексных кадастровых работ				
	X	Y	X	Y			
1	2	3	4	5	6	7	8
н913У	—	—	285 030,79	4 276 312,36	Метод спутниковых геодезических измерений (определений)	0,10	—
н912У	—	—	285 047,27	4 276 301,51			
н7У	—	—	285 073,33	4 276 282,22			
н6У	—	—	285 092,28	4 276 305,54			
н965У	—	—	285 088,70	4 276 308,45			
н966У	—	—	285 084,18	4 276 312,11			
н967У	—	—	285 079,57	4 276 311,07			
н968У	—	—	285 070,06	4 276 317,64			
н969У	—	—	285 046,12	4 276 334,17			
н913У	—	—	285 030,79	4 276 312,36			
2. Сведения о частях границ уточняемого земельного участка с кадастровым номером					29:03:040101:155		:
Обозначение части границ		Горизонтальное проложение (S), м	Описание прохождения части границ	Сведения о согласовании местоположения границ (согласовано/спорное)			
от т.	до т.						
1	2	3	4	5			

1	2	3	4	5
н913У	н912У	19,73	—	согласовано
н912У	н7У	32,42		
н7У	н6У	30,05		
н6У	н965У	4,61		
н965У	н966У	5,82		
н966У	н967У	4,73		
н967У	н968У	11,56		
н968У	н969У	29,09		
н969У	н913У	26,66		

3. Сведения о характеристиках уточняемого земельного участка с кадастровым номером 29:03:040101:155 :

№ п/п	Наименование характеристики земельного участка	Значение характеристики
1	2	3
1.	Адрес земельного участка	—
1.1.	Сведения о местоположении земельного участка (при отсутствии адреса) в структурированном в соответствии с федеральной информационной адресной системой виде	165673, Российская Федерация, Архангельская область, Вилегодский р-н, Никольск с, Зеленая ул, д 18
1.2.	Дополнительные сведения о местоположении земельного участка	—
2.	Площадь земельного участка ± величина погрешности определения (вычисления) площади ($P \pm \Delta P$), м ²	1 452 ± 13,00
3.	Формула, примененная для вычисления предельной погрешности определения площади земельного участка, с подставленными значениями и итоговые (вычисленные) значения	$3,5 * M_t * \sqrt{P} = 3,5 * 0,10 * \sqrt{1\ 452,00} = 13$
4.	Площадь земельного участка согласно сведениям Единого государственного реестра недвижимости (Ркад), м ²	1 235,00
5.	Оценка расхождения Р и Ркад ($P - P_{кад}$), м ²	217
6.	Предельный минимальный и максимальный размеры земельного участка (Рмин и Рмакс), м ²	Рмин = 2 000 Рмакс = 25 000
7.	Вид (виды) разрешенного использования	для ведения личного подсобного хозяйства
7.1.	Дополнительные сведения об использовании земельного участка	—
8.	Кадастровый или иной государственный учетный номер (инвентарный) здания, сооружения, объекта незавершенного строительства, расположенного на земельном участке	—

1	2	3
9.	Сведения о земельных участках (землях общего пользования, территории общего пользования), посредством которых обеспечивается доступ	Земли (земельные участки) общего пользования
10.	Иные сведения	—

4. Пояснения к сведениям об уточняемом земельном участке с кадастровым номером 29:03:040101:155 :

1.	—
----	---

1. Сведения о характерных точках границ уточняемого земельного участка с кадастровым номером 29:03:040101:157 :

Система координат 29.4 Зона № 2

Обозначение характерных точек границ	Координаты, м				Метод определения координат	Формулы, примененные для расчета средней квадратической погрешности определения координат характерных точек границ (Mt), с подставленными в такие формулы значениями и итоговые (вычисленные) значения Mt, м	Описание закрепления точки
	содержатся в Едином государственном реестре недвижимости		определены в результате выполнения комплексных кадастровых работ				
	X	Y	X	Y			
1	2	3	4	5	6	7	8
н10082У	—	—	284 675,54	4 276 319,10	Метод спутниковых геодезических измерений (определений)	0,10	—
н10083У	—	—	284 679,74	4 276 303,30			
н10084У	—	—	284 829,07	4 276 424,54			
н10085У	—	—	284 821,58	4 276 433,76			
н10082У	—	—	284 675,54	4 276 319,10			

2. Сведения о частях границ уточняемого земельного участка с кадастровым номером 29:03:040101:157 :

Обозначение части границ		Горизонтальное проложение (S), м	Описание прохождения части границ	Сведения о согласовании местоположения границ (согласовано/спорное)
от т.	до т.			
1	2	3	4	5
н10082У	н10083У	16,35	—	согласовано
н10083У	н10084У	192,35		

1	2	3	4	5
н10084У	н10085У	11,88	—	согласовано
н10085У	н10082У	185,67		

3. Сведения о характеристиках уточняемого земельного участка с кадастровым номером 29:03:040101:157 :

№ п/п	Наименование характеристики земельного участка	Значение характеристики
1	2	3
1.	Адрес земельного участка	—
1.1.	Сведения о местоположении земельного участка (при отсутствии адреса) в структурированном в соответствии с федеральной информационной адресной системой виде	165673, Российская Федерация, Архангельская область, Вилегодский р-н, Никольск с
1.2.	Дополнительные сведения о местоположении земельного участка	—
2.	Площадь земельного участка ± величина погрешности определения (вычисления) площади ($P \pm \Delta P$), м ²	2 537 ± 18,00
3.	Формула, примененная для вычисления предельной погрешности определения площади земельного участка, с подставленными значениями и итоговые (вычисленные) значения	$3,5 * M_t * \sqrt{P} = 3,5 * 0,10 * \sqrt{2\ 537,00} = 18$
4.	Площадь земельного участка согласно сведениям Единого государственного реестра недвижимости (Ркад), м ²	2 400,00
5.	Оценка расхождения Р и Ркад ($P - P_{кад}$), м ²	137
6.	Предельный минимальный и максимальный размеры земельного участка (Рмин и Рмакс), м ²	— —
7.	Вид (виды) разрешенного использования	для ведения личного подсобного хозяйства
7.1.	Дополнительные сведения об использовании земельного участка	—
8.	Кадастровый или иной государственный учетный номер (инвентарный) здания, сооружения, объекта незавершенного строительства, расположенного на земельном участке	—
9.	Сведения о земельных участках (землях общего пользования, территории общего пользования), посредством которых обеспечивается доступ	Земли (земельные участки) общего пользования
10.	Иные сведения	—

4. Пояснения к сведениям об уточняемом земельном участке с кадастровым номером 29:03:040101:157 :

1.	—
----	---

1. Сведения о характерных точках границ уточняемого земельного участка с кадастровым номером 29:03:040101:161 :
 Система координат 29.4 Зона № 2

Обозначение характерных точек границ	Координаты, м				Метод определения координат	Формулы, примененные для расчета средней квадратической погрешности определения координат характерных точек границ (Mt), с подставленными в такие формулы значениями и итоговые (вычисленные) значения Mt, м	Описание закрепления точки
	содержатся в Едином государственном реестре недвижимости		определены в результате выполнения комплексных кадастровых работ				
	X	Y	X	Y			
1	2	3	4	5	6	7	8
н899У	—	—	285 061,20	4 276 367,07	Метод спутниковых геодезических измерений (определений)	0,10	—
н900У	—	—	285 049,99	4 276 350,03			
н10114 У	—	—	285 054,47	4 276 347,08			
н901У	—	—	285 059,97	4 276 343,47			
н902У	—	—	285 066,96	4 276 338,87			
н903У	—	—	285 064,14	4 276 334,59			
н904У	—	—	285 075,05	4 276 327,41			
н905У	—	—	285 084,92	4 276 341,06			
н906У	—	—	285 089,95	4 276 337,42			
н907У	—	—	285 093,82	4 276 342,20			
н908У	—	—	285 088,97	4 276 346,12			
н899У	—	—	285 061,20	4 276 367,07			

2. Сведения о частях границ уточняемого земельного участка с кадастровым номером 29:03:040101:161 :

Обозначение части границ		Горизонтальное проложение (S), м	Описание прохождения части границ	Сведения о согласовании местоположения границ (согласовано/спорное)
от т.	до т.			
1	2	3	4	5
н899У	н900У	20,40	—	согласовано
н900У	н10114У	5,36		
н10114У	н901У	6,58		
н901У	н902У	8,37		
н902У	н903У	5,13		
н903У	н904У	13,06		
н904У	н905У	16,84		
н905У	н906У	6,21		
н906У	н907У	6,15		
н907У	н908У	6,24		
н908У	н899У	34,79		

3. Сведения о характеристиках уточняемого земельного участка с кадастровым номером 29:03:040101:161 :

№ п/п	Наименование характеристики земельного участка	Значение характеристики
1	2	3
1.	Адрес земельного участка	—
1.1.	Сведения о местоположении земельного участка (при отсутствии адреса) в структурированном в соответствии с федеральной информационной адресной системой виде	165673, Российская Федерация, Архангельская область, Вилегодский р-н, Никольск с, Зеленая ул
1.2.	Дополнительные сведения о местоположении земельного участка	—
2.	Площадь земельного участка ± величина погрешности определения (вычисления) площади ($P \pm \Delta P$), м ²	764 ± 10,00
3.	Формула, примененная для вычисления предельной погрешности определения площади земельного участка, с подставленными значениями и итоговые (вычисленные) значения	$3,5 * M_t * \sqrt{P} = 3,5 * 0,10 * \sqrt{(764,00)} = 10$
4.	Площадь земельного участка согласно сведениям Единого государственного реестра недвижимости (Ркад), м ²	371,00
5.	Оценка расхождения Р и Ркад (Р - Ркад), м ²	393
6.	Предельный минимальный и максимальный размеры земельного участка (Рмин и Рмакс), м ²	Рмин = 2 000 Рмакс = 25 000

1	2	3
7.	Вид (виды) разрешенного использования	для ведения личного подсобного хозяйства
7.1.	Дополнительные сведения об использовании земельного участка	—
8.	Кадастровый или иной государственный учетный номер (инвентарный) здания, сооружения, объекта незавершенного строительства, расположенного на земельном участке	29:03:040101:575
9.	Сведения о земельных участках (землях общего пользования, территории общего пользования), посредством которых обеспечивается доступ	Земли (земельные участки) общего пользования
10.	Иные сведения	—

4. Пояснения к сведениям об уточняемом земельном участке с кадастровым номером 29:03:040101:161 :

1.	—
----	---

1. Сведения о характерных точках границ уточняемого земельного участка с кадастровым номером 29:03:040101:162 :

Система координат 29.4 Зона № 2

Обозначение характерных точек границ	Координаты, м				Метод определения координат	Формулы, примененные для расчета средней квадратической погрешности определения координат характерных точек границ (Mt), с подставленными в такие формулы значениями и итоговые (вычисленные) значения Mt, м	Описание закрепления точки
	содержатся в Едином государственном реестре недвижимости		определены в результате выполнения комплексных кадастровых работ				
	X	Y	X	Y			
1	2	3	4	5	6	7	8
н10115 У	—	—	285 089,30	4 276 315,80	Метод спутниковых геодезических измерений (определений)	0,10	—
н1055У	—	—	285 092,61	4 276 313,40			
н10116 У	—	—	285 103,15	4 276 327,96			
н10117 У	—	—	285 099,84	4 276 330,35			
н10115 У	—	—	285 089,30	4 276 315,80			

2. Сведения о частях границ уточняемого земельного участка с кадастровым номером 29:03:040101:162 :

Обозначение части границ		Горизонтальное проложение (S), м	Описание прохождения части границ	Сведения о согласовании местоположения границ (согласовано/спорное)
от т.	до т.			
1	2	3	4	5
н10115У	н1055У	4,09	—	согласовано
н1055У	н10116У	17,97		
н10116У	н10117У	4,08		
н10117У	н10115У	17,97		

3. Сведения о характеристиках уточняемого земельного участка с кадастровым номером 29:03:040101:162 :

№ п/п	Наименование характеристики земельного участка	Значение характеристики
1	2	3
1.	Адрес земельного участка	—
1.1.	Сведения о местоположении земельного участка (при отсутствии адреса) в структурированном в соответствии с федеральной информационной адресной системой виде	165673, Российская Федерация, Архангельская область, Вилегодский р-н, Никольск с, Зеленая ул
1.2.	Дополнительные сведения о местоположении земельного участка	—
2.	Площадь земельного участка ± величина погрешности определения (вычисления) площади ($P \pm \Delta P$), м ²	$73 \pm 3,00$
3.	Формула, примененная для вычисления предельной погрешности определения площади земельного участка, с подставленными значениями и итоговые (вычисленные) значения	$3,5 * M_t * \sqrt{P} = 3,5 * 0,10 * \sqrt{(73,00)} = 3$
4.	Площадь земельного участка согласно сведениям Единого государственного реестра недвижимости ($P_{\text{кад}}$), м ²	74,00
5.	Оценка расхождения P и $P_{\text{кад}}$ ($P - P_{\text{кад}}$), м ²	1
6.	Предельный минимальный и максимальный размеры земельного участка ($P_{\text{мин}}$ и $P_{\text{макс}}$), м ²	— —
7.	Вид (виды) разрешенного использования	для ведения личного подсобного хозяйства
7.1.	Дополнительные сведения об использовании земельного участка	—
8.	Кадастровый или иной государственный учетный номер (инвентарный) здания, сооружения, объекта незавершенного строительства, расположенного на земельном участке	—
9.	Сведения о земельных участках (землях общего пользования, территории общего пользования), посредством которых обеспечивается доступ	Земли (земельные участки) общего пользования

1	2	3
10.	Иные сведения	—

4. Пояснения к сведениям об уточняемом земельном участке с кадастровым номером 29:03:040101:162 :

1.	—
----	---

1. Сведения о характерных точках границ уточняемого земельного участка с кадастровым номером 29:03:040101:163 :
Система координат 29.4 Зона № 2

Обозначение характерных точек границ	Координаты, м				Метод определения координат	Формулы, примененные для расчета средней квадратической погрешности определения координат характерных точек границ (Mt), с подставленными в такие формулы значениями и итоговые (вычисленные) значения Mt, м	Описание закрепления точки
	содержатся в Едином государственном реестре недвижимости		определены в результате выполнения комплексных кадастровых работ				
	X	Y	X	Y			
1	2	3	4	5	6	7	8
н10116У	—	—	285 103,15	4 276 327,96	Метод спутниковых геодезических измерений (определений)	0,10	—
н1054У	—	—	285 105,14	4 276 330,47			
н993У	—	—	285 102,05	4 276 335,54			
н907У	—	—	285 093,82	4 276 342,20			
н906У	—	—	285 089,95	4 276 337,42			
н10117У	—	—	285 099,84	4 276 330,35			
н10116У	—	—	285 103,15	4 276 327,96			

2. Сведения о частях границ уточняемого земельного участка с кадастровым номером 29:03:040101:163 :

Обозначение части границ		Горизонтальное проложение (S), м	Описание прохождения части границ	Сведения о согласовании местоположения границ (согласовано/спорное)
от т.	до т.			
1	2	3	4	5
н10116У	н1054У	3,20	—	согласовано

1	2	3	4	5
н1054У	н993У	5,94	—	согласовано
н993У	н907У	10,59		
н907У	н906У	6,15		
н906У	н10117У	12,16		
н10117У	н10116У	4,08		

3. Сведения о характеристиках уточняемого земельного участка с кадастровым номером 29:03:040101:163 :

№ п/п	Наименование характеристики земельного участка	Значение характеристики
1	2	3
1.	Адрес земельного участка	—
1.1.	Сведения о местоположении земельного участка (при отсутствии адреса) в структурированном в соответствии с федеральной информационной адресной системой виде	165673, Российская Федерация, Архангельская область, Вилегодский р-н, Никольск с, Зеленая ул
1.2.	Дополнительные сведения о местоположении земельного участка	—
2.	Площадь земельного участка ± величина погрешности определения (вычисления) площади ($P \pm \Delta P$), м ²	86 ± 3,00
3.	Формула, примененная для вычисления предельной погрешности определения площади земельного участка, с подставленными значениями и итоговые (вычисленные) значения	$3,5 * M_t * \sqrt{P} = 3,5 * 0,10 * \sqrt{(86,00)} = 3$
4.	Площадь земельного участка согласно сведениям Единого государственного реестра недвижимости (Ркад), м ²	83,00
5.	Оценка расхождения Р и Ркад ($P - P_{кад}$), м ²	3
6.	Предельный минимальный и максимальный размеры земельного участка (Рмин и Рмакс), м ²	— —
7.	Вид (виды) разрешенного использования	для ведения личного подсобного хозяйства
7.1.	Дополнительные сведения об использовании земельного участка	—
8.	Кадастровый или иной государственный учетный номер (инвентарный) здания, сооружения, объекта незавершенного строительства, расположенного на земельном участке	—
9.	Сведения о земельных участках (землях общего пользования, территории общего пользования), посредством которых обеспечивается доступ	Земли (земельные участки) общего пользования
10.	Иные сведения	—

4. Пояснения к сведениям об уточняемом земельном участке с кадастровым номером 29:03:040101:163 :

1.							
1. Сведения о характерных точках границ уточняемого земельного участка с кадастровым номером					29:03:040101:164		
Система координат					29.4		Зона № 2
Обозначение характерных точек границ	Координаты, м				Метод определения координат	Формулы, примененные для расчета средней квадратической погрешности определения координат характерных точек границ (Mt), с подставленными в такие формулы значениями и итоговые (вычисленные) значения Mt, м	Описание закрепления точки
	содержатся в Едином государственном реестре недвижимости		определены в результате выполнения комплексных кадастровых работ				
	X	Y	X	Y			
1	2	3	4	5	6	7	8
н968У	—	—	285 070,06	4 276 317,64	Метод спутниковых геодезических измерений (определений)	0,10	—
н967У	—	—	285 079,57	4 276 311,07			
н966У	—	—	285 084,18	4 276 312,11			
н965У	—	—	285 088,70	4 276 308,45			
н1055У	—	—	285 092,61	4 276 313,40			
н10115 У	—	—	285 089,30	4 276 315,80			
н904У	—	—	285 075,05	4 276 327,41			
н903У	—	—	285 064,14	4 276 334,59			
н902У	—	—	285 066,96	4 276 338,87			
н901У	—	—	285 059,97	4 276 343,47			
н10114 У	—	—	285 054,47	4 276 347,08			

1	2	3	4	5	6	7	8
н969У	—	—	285 046,12	4 276 334,17	Метод спутниковых геодезических измерений (определений)	0,10	—
н968У	—	—	285 070,06	4 276 317,64			

2. Сведения о частях границ уточняемого земельного участка с кадастровым номером 29:03:040101:164 :

Обозначение части границ		Горизонтальное проложение (S), м	Описание прохождения части границ	Сведения о согласовании местоположения границ (согласовано/спорное)
от т.	до т.			
1	2	3	4	5
н968У	н967У	11,56	—	согласовано
н967У	н966У	4,73		
н966У	н965У	5,82		
н965У	н1055У	6,31		
н1055У	н10115У	4,09		
н10115У	н904У	18,38		
н904У	н903У	13,06		
н903У	н902У	5,13		
н902У	н901У	8,37		
н901У	н10114У	6,58		
н10114У	н969У	15,37		
н969У	н968У	29,09		

3. Сведения о характеристиках уточняемого земельного участка с кадастровым номером 29:03:040101:164 :

№ п/п	Наименование характеристики земельного участка	Значение характеристики
1	2	3
1.	Адрес земельного участка	—
1.1.	Сведения о местоположении земельного участка (при отсутствии адреса) в структурированном в соответствии с федеральной информационной адресной системой виде	165673, Российская Федерация, Архангельская область, Вилегодский р-н, Никольск с, Зеленая ул
1.2.	Дополнительные сведения о местоположении земельного участка	—
2.	Площадь земельного участка ± величина погрешности определения (вычисления) площади ($P \pm \Delta P$), м ²	568 ± 8,00

1	2	3
3.	Формула, примененная для вычисления предельной погрешности определения площади земельного участка, с подставленными значениями и итоговые (вычисленные) значения	$3,5 * Mt * \sqrt{(P)} = 3,5 * 0,10 * \sqrt{(568,00)} = 8$
4.	Площадь земельного участка согласно сведениям Единого государственного реестра недвижимости (Ркад), м ²	547,00
5.	Оценка расхождения Р и Ркад (Р - Ркад), м ²	21
6.	Предельный минимальный и максимальный размеры земельного участка (Рмин и Рмакс), м ²	— —
7.	Вид (виды) разрешенного использования	для ведения личного подсобного хозяйства
7.1.	Дополнительные сведения об использовании земельного участка	—
8.	Кадастровый или иной государственный учетный номер (инвентарный) здания, сооружения, объекта незавершенного строительства, расположенного на земельном участке	—
9.	Сведения о земельных участках (землях общего пользования, территории общего пользования), посредством которых обеспечивается доступ	Земли (земельные участки) общего пользования
10.	Иные сведения	—

4. Пояснения к сведениям об уточняемом земельном участке с кадастровым номером 29:03:040101:164 :

1.	—
----	---

1. Сведения о характерных точках границ уточняемого земельного участка с кадастровым номером 29:03:040101:168 :
Система координат 29.4 Зона № 2

Обозначение характерных точек границ	Координаты, м				Метод определения координат	Формулы, примененные для расчета средней квадратической погрешности определения координат характерных точек границ (Mt), с подставленными в такие формулы значениями и итоговые (вычисленные) значения Mt, м	Описание закрепления точки
	содержатся в Едином государственном реестре недвижимости		определены в результате выполнения комплексных кадастровых работ				
	X	Y	X	Y			
1	2	3	4	5	6	7	8
н493У	—	—	284 902,04	4 276 708,38	Метод спутниковых геодезических измерений (определений)	0,10	—

1	2	3	4	5	6	7	8
н858У	—	—	284 896,54	4 276 708,38	Метод спутниковых геодезических измерений (определений)	0,10	—
н859У	—	—	284 896,54	4 276 692,16			
н860У	—	—	284 897,05	4 276 672,55			
н861У	—	—	284 902,04	4 276 672,55			
н862У	—	—	284 909,05	4 276 672,55			
н863У	—	—	284 909,05	4 276 675,39			
н864У	—	—	284 926,29	4 276 678,99			
н865У	—	—	284 931,08	4 276 681,27			
н866У	—	—	284 930,17	4 276 699,25			
н867У	—	—	284 931,92	4 276 706,38			
н496У	—	—	284 932,58	4 276 710,52			
н495У	—	—	284 928,60	4 276 709,59			
н494У	—	—	284 908,00	4 276 708,38			
н493У	—	—	284 902,04	4 276 708,38			

2. Сведения о частях границ уточняемого земельного участка с кадастровым номером 29:03:040101:168 :

Обозначение части границ		Горизонтальное проложение (S), м	Описание прохождения части границ	Сведения о согласовании местоположения границ (согласовано/спорное)
от т.	до т.			
1	2	3	4	5
н493У	н858У	5,50	—	согласовано
н858У	н859У	16,22		
н859У	н860У	19,62		

1	2	3	4	5
н860У	н861У	4,99	—	согласовано
н861У	н862У	7,01		
н862У	н863У	2,84		
н863У	н864У	17,61		
н864У	н865У	5,30		
н865У	н866У	18,00		
н866У	н867У	7,34		
н867У	н496У	4,19		
н496У	н495У	4,09		
н495У	н494У	20,64		
н494У	н493У	5,96		

3. Сведения о характеристиках уточняемого земельного участка с кадастровым номером 29:03:040101:168 :

№ п/п	Наименование характеристики земельного участка	Значение характеристики
1	2	3
1.	Адрес земельного участка	—
1.1.	Сведения о местоположении земельного участка (при отсутствии адреса) в структурированном в соответствии с федеральной информационной адресной системой виде	165673, Российская Федерация, Архангельская область, Вилегодский р-н, Никольск с, Свободы ул, д 9
1.2.	Дополнительные сведения о местоположении земельного участка	—
2.	Площадь земельного участка ± величина погрешности определения (вычисления) площади ($P \pm \Delta P$), м ²	1 129 ± 12,00
3.	Формула, примененная для вычисления предельной погрешности определения площади земельного участка, с подставленными значениями и итоговые (вычисленные) значения	$3,5 * M_t * \sqrt{P} = 3,5 * 0,10 * \sqrt{1\ 129,00} = 12$
4.	Площадь земельного участка согласно сведениям Единого государственного реестра недвижимости (Ркад), м ²	1 129,00
5.	Оценка расхождения Р и Ркад (Р - Ркад), м ²	0
6.	Предельный минимальный и максимальный размеры земельного участка (Рмин и Рмакс), м ²	Рмин = 2 000 Рмакс = 25 000
7.	Вид (виды) разрешенного использования	Для ведения личного подсобного хозяйства
7.1.	Дополнительные сведения об использовании земельного участка	—

1	2	3
8.	Кадастровый или иной государственный учетный номер (инвентарный) здания, сооружения, объекта незавершенного строительства, расположенного на земельном участке	29:03:040101:666
9.	Сведения о земельных участках (землях общего пользования, территории общего пользования), посредством которых обеспечивается доступ	Земли (земельные участки) общего пользования
10.	Иные сведения	Запрещение. Обременение возникает на основании: Постановление о запрете на совершение действий по регистрации № 8621/21/29033-ИП, выдан Отделение судебных приставов по г. Коряжме и Вилегодскому району Управления Федеральной службы судебных приставов по Архангельской области и Ненецкому автономному округу Запрещение. Обременение возникает на основании: Постановление о запрете на совершение действий по регистрации № 54838/20/29033-ИП, выдан Отдел судебных приставов по г. Коряжме и Вилегодскому району Управления Федеральной службы судебных приставов по Архангельской области и Ненецкому автономному округу Ипотека в силу закона. Обременение возникает на основании: Договор купли-продажи . Передаточный акт

4. Пояснения к сведениям об уточняемом земельном участке с кадастровым номером 29:03:040101:168 :

1. —

1. Сведения о характерных точках границ уточняемого земельного участка с кадастровым номером 29:03:040101:169 :
Система координат 29.4 Зона № 2

Обозначение характерных точек границ	Координаты, м				Метод определения координат	Формулы, примененные для расчета средней квадратической погрешности определения координат характерных точек границ (Mt), с подставленными в такие формулы значениями и итоговые (вычисленные) значения Mt, м	Описание закрепления точки
	содержатся в Едином государственном реестре недвижимости		определены в результате выполнения комплексных кадастровых работ				
	X	Y	X	Y			
1	2	3	4	5	6	7	8
н860У	—	—	284 897,05	4 276 672,55	Метод спутниковых геодезических измерений (определений)	0,10	—
н859У	—	—	284 896,54	4 276 692,16			
н858У	—	—	284 896,54	4 276 708,38			

1	2	3	4	5	6	7	8
н493У	—	—	284 902,04	4 276 708,38	Метод спутниковых геодезических измерений (определений)	0,10	—
н492У	—	—	284 901,16	4 276 712,49			
н491У	—	—	284 901,01	4 276 718,03			
н506У	—	—	284 890,67	4 276 717,36			
н505У	—	—	284 883,56	4 276 717,00			
н504У	—	—	284 883,56	4 276 716,24			
н503У	—	—	284 876,13	4 276 715,59			
н484У	—	—	284 870,28	4 276 715,04			
н483У	—	—	284 870,28	4 276 698,09			
н482У	—	—	284 866,22	4 276 697,88			
н71У	—	—	284 863,86	4 276 696,97			
н70У	—	—	284 865,95	4 276 667,69			
н868У	—	—	284 889,22	4 276 670,72			
н860У	—	—	284 897,05	4 276 672,55			

2. Сведения о частях границ уточняемого земельного участка с кадастровым номером 29:03:040101:169 :

Обозначение части границ		Горизонтальное проложение (S), м	Описание прохождения части границ	Сведения о согласовании местоположения границ (согласовано/спорное)
от т.	до т.			
1	2	3	4	5
н860У	н859У	19,62	—	согласовано
н859У	н858У	16,22		
н858У	н493У	5,50		

1	2	3	4	5
н493У	н492У	4,20	—	согласовано
н492У	н491У	5,54		
н491У	н506У	10,36		
н506У	н505У	7,12		
н505У	н504У	0,76		
н504У	н503У	7,46		
н503У	н484У	5,88		
н484У	н483У	16,95		
н483У	н482У	4,07		
н482У	н71У	2,53		
н71У	н70У	29,35		
н70У	н868У	23,47		
н868У	н860У	8,04		

3. Сведения о характеристиках уточняемого земельного участка с кадастровым номером 29:03:040101:169 :

№ п/п	Наименование характеристики земельного участка	Значение характеристики
1	2	3
1.	Адрес земельного участка	—
1.1.	Сведения о местоположении земельного участка (при отсутствии адреса) в структурированном в соответствии с федеральной информационной адресной системой виде	165673, Российская Федерация, Архангельская область, Вилегодский р-н, Никольск с, Свободы ул, д 8
1.2.	Дополнительные сведения о местоположении земельного участка	—
2.	Площадь земельного участка ± величина погрешности определения (вычисления) площади ($P \pm \Delta P$), м ²	1 431 ± 13,00
3.	Формула, примененная для вычисления предельной погрешности определения площади земельного участка, с подставленными значениями и итоговые (вычисленные) значения	$3,5 * M_t * \sqrt{P} = 3,5 * 0,10 * \sqrt{(1\ 431,00)} = 13$
4.	Площадь земельного участка согласно сведениям Единого государственного реестра недвижимости (Ркад), м ²	1 101,00
5.	Оценка расхождения Р и Ркад ($P - P_{кад}$), м ²	330
6.	Предельный минимальный и максимальный размеры земельного участка (Рмин и Рмакс), м ²	Рмин = 2 000 Рмакс = 25 000
7.	Вид (виды) разрешенного использования	для ведения личного подсобного хозяйства

1	2	3
7.1.	Дополнительные сведения об использовании земельного участка	—
8.	Кадастровый или иной государственный учетный номер (инвентарный) здания, сооружения, объекта незавершенного строительства, расположенного на земельном участке	—
9.	Сведения о земельных участках (землях общего пользования, территории общего пользования), посредством которых обеспечивается доступ	Земли (земельные участки) общего пользования
10.	Иные сведения	—

4. Пояснения к сведениям об уточняемом земельном участке с кадастровым номером 29:03:040101:169 :

1.	—
----	---

1. Сведения о характерных точках границ уточняемого земельного участка с кадастровым номером 29:03:040101:170 :

Система координат 29.4 Зона № 2

Обозначение характерных точек границ	Координаты, м				Метод определения координат	Формулы, примененные для расчета средней квадратической погрешности определения координат характерных точек границ (Mt), с подставленными в такие формулы значениями и итоговые (вычисленные) значения Mt, м	Описание закрепления точки
	содержатся в Едином государственном реестре недвижимости		определены в результате выполнения комплексных кадастровых работ				
	X	Y	X	Y			
1	2	3	4	5	6	7	8
н402У	—	—	285 252,10	4 276 491,43	Метод спутниковых геодезических измерений (определений)	0,10	—
н403У	—	—	285 270,69	4 276 467,24			
н404У	—	—	285 279,50	4 276 474,01			
н405У	—	—	285 288,43	4 276 480,87			
н406У	—	—	285 301,33	4 276 489,60			
н407У	—	—	285 308,34	4 276 494,34			

1	2	3	4	5	6	7	8
н408У	—	—	285 310,01	4 276 495,48	Метод спутниковых геодезических измерений (определений)	0,10	—
н409У	—	—	285 316,03	4 276 499,55			
н410У	—	—	285 309,20	4 276 509,18			
н411У	—	—	285 310,51	4 276 510,02			
н412У	—	—	285 305,88	4 276 517,26			
н413У	—	—	285 304,33	4 276 516,27			
н414У	—	—	285 302,20	4 276 519,61			
н415У	—	—	285 299,37	4 276 524,04			
н416У	—	—	285 287,30	4 276 516,32			
н417У	—	—	285 278,30	4 276 509,32			
н402У	—	—	285 252,10	4 276 491,43			

2. Сведения о частях границ уточняемого земельного участка с кадастровым номером 29:03:040101:170 :

Обозначение части границ		Горизонтальное проложение (S), м	Описание прохождения части границ	Сведения о согласовании местоположения границ (согласовано/спорное)
от т.	до т.			
1	2	3	4	5
н402У	н403У	30,51	—	согласовано
н403У	н404У	11,11		
н404У	н405У	11,26		
н405У	н406У	15,58		
н406У	н407У	8,46		
н407У	н408У	2,02		
н408У	н409У	7,27		
н409У	н410У	11,81		
н410У	н411У	1,56		

1	2	3	4	5
н411У	н412У	8,59	—	согласовано
н412У	н413У	1,84		
н413У	н414У	3,96		
н414У	н415У	5,26		
н415У	н416У	14,33		
н416У	н417У	11,40		
н417У	н402У	31,73		

3. Сведения о характеристиках уточняемого земельного участка с кадастровым номером 29:03:040101:170 :

№ п/п	Наименование характеристики земельного участка	Значение характеристики
1	2	3
1.	Адрес земельного участка	—
1.1.	Сведения о местоположении земельного участка (при отсутствии адреса) в структурированном в соответствии с федеральной информационной адресной системой виде	165673, Российская Федерация, Архангельская область, Вилегодский р-н, Никольск с, Придорожная ул, д 5
1.2.	Дополнительные сведения о местоположении земельного участка	—
2.	Площадь земельного участка ± величина погрешности определения (вычисления) площади ($P \pm \Delta P$), м ²	1 690 ± 14,00
3.	Формула, примененная для вычисления предельной погрешности определения площади земельного участка, с подставленными значениями и итоговые (вычисленные) значения	$3,5 * M_t * \sqrt{P} = 3,5 * 0,10 * \sqrt{(1\ 690,00)} = 14$
4.	Площадь земельного участка согласно сведениям Единого государственного реестра недвижимости (Ркад), м ²	1 370,00
5.	Оценка расхождения Р и Ркад ($P - P_{кад}$), м ²	320
6.	Предельный минимальный и максимальный размеры земельного участка (Рмин и Рмакс), м ²	Рмин = 2 000 Рмакс = 25 000
7.	Вид (виды) разрешенного использования	для ведения личного подсобного хозяйства
7.1.	Дополнительные сведения об использовании земельного участка	—
8.	Кадастровый или иной государственный учетный номер (инвентарный) здания, сооружения, объекта незавершенного строительства, расположенного на земельном участке	29:03:040101:1158
9.	Сведения о земельных участках (землях общего пользования, территории общего пользования), посредством которых обеспечивается доступ	Земли (земельные участки) общего пользования

1	2			3			
10.	Иные сведения			—			
4. Пояснения к сведениям об уточняемом земельном участке с кадастровым номером <u>29:03:040101:170</u> :							
1.	—						
1. Сведения о характерных точках границ уточняемого земельного участка с кадастровым номером <u>29:03:040101:171</u> :							
Система координат <u>29.4</u>				Зона № <u>2</u>			
Обозначение характерных точек границ	Координаты, м				Метод определения координат	Формулы, примененные для расчета средней квадратической погрешности определения координат характерных точек границ (Mt), с подставленными в такие формулы значениями и итоговые (вычисленные) значения Mt, м	Описание закрепления точки
	содержатся в Едином государственном реестре недвижимости		определены в результате выполнения комплексных кадастровых работ				
	X	Y	X	Y			
1	2	3	4	5	6	7	8
н1153У	—	—	284 807,56	4 275 657,73	Метод спутниковых геодезических измерений (определений)	0,10	Нет закрепления
н1152У	—	—	284 805,62	4 275 676,16			
н1151У	—	—	284 796,57	4 275 675,20			
н1150У	—	—	284 771,15	4 275 672,52			
н1149У	—	—	284 765,95	4 275 672,15			
н1148У	—	—	284 764,83	4 275 672,15			
н1154У	—	—	284 764,83	4 275 663,77			
н1155У	—	—	284 765,48	4 275 657,36			
н1156У	—	—	284 766,38	4 275 654,03			
н1157У	—	—	284 771,94	4 275 654,69			

1	2	3	4	5	6	7	8
н1158У	—	—	284 789,49	4 275 656,76	Метод спутниковых геодезических измерений (определений)	0,10	Нет закрепления
н1153У	—	—	284 807,56	4 275 657,73			

2. Сведения о частях границ уточняемого земельного участка с кадастровым номером 29:03:040101:171 :

Обозначение части границ		Горизонтальное проложение (S), м	Описание прохождения части границ	Сведения о согласовании местоположения границ (согласовано/спорное)
от т.	до т.			
1	2	3	4	5
н1153У	н1152У	18,53	—	согласовано
н1152У	н1151У	9,10		
н1151У	н1150У	25,56		
н1150У	н1149У	5,21		
н1149У	н1148У	1,12		
н1148У	н1154У	8,38		
н1154У	н1155У	6,44		
н1155У	н1156У	3,45		
н1156У	н1157У	5,60		
н1157У	н1158У	17,67		
н1158У	н1153У	18,10		

3. Сведения о характеристиках уточняемого земельного участка с кадастровым номером 29:03:040101:171 :

№ п/п	Наименование характеристики земельного участка	Значение характеристики
1	2	3
1.	Адрес земельного участка	—
1.1.	Сведения о местоположении земельного участка (при отсутствии адреса) в структурированном в соответствии с федеральной информационной адресной системой виде	165673, Российская Федерация, Архангельская область, Вилегодский р-н, Никольск с, Юбилейная ул, д 1, кв 2
1.2.	Дополнительные сведения о местоположении земельного участка	—
2.	Площадь земельного участка ± величина погрешности определения (вычисления) площади ($P \pm \Delta P$), м ²	745 ± 10,00
3.	Формула, примененная для вычисления предельной погрешности определения площади земельного участка, с подставленными значениями и итоговые (вычисленные) значения	$3,5 * M_t * \sqrt{P} = 3,5 * 0,10 * \sqrt{(745,00)} = 10$

1	2	3
4.	Площадь земельного участка согласно сведениям Единого государственного реестра недвижимости (Ркад), м ²	740,00
5.	Оценка расхождения Р и Ркад (Р - Ркад), м ²	5
6.	Предельный минимальный и максимальный размеры земельного участка (Рмин и Рмакс), м ²	Рмин = 2 000 Рмакс = 25 000
7.	Вид (виды) разрешенного использования	для ведения личного подсобного хозяйства
7.1.	Дополнительные сведения об использовании земельного участка	—
8.	Кадастровый или иной государственный учетный номер (инвентарный) здания, сооружения, объекта незавершенного строительства, расположенного на земельном участке	29:03:040101:705
9.	Сведения о земельных участках (землях общего пользования, территории общего пользования), посредством которых обеспечивается доступ	Земли (земельные участки) общего пользования
10.	Иные сведения	—

4. Пояснения к сведениям об уточняемом земельном участке с кадастровым номером 29:03:040101:171 :

1.	—
----	---

1. Сведения о характерных точках границ уточняемого земельного участка с кадастровым номером 29:03:040101:176 :
Система координат 29.4 Зона № 2

Обозначение характерных точек границ	Координаты, м				Метод определения координат	Формулы, примененные для расчета средней квадратической погрешности определения координат характерных точек границ (Mt), с подставленными в такие формулы значениями и итоговые (вычисленные) значения Mt, м	Описание закрепления точки
	содержатся в Едином государственном реестре недвижимости		определены в результате выполнения комплексных кадастровых работ				
	X	Y	X	Y			
1	2	3	4	5	6	7	8
н1145У	—	—	284 803,88	4 275 692,66	Метод спутниковых геодезических измерений (определений)	0,10	—
н1146У	—	—	284 795,36	4 275 691,94			
н1147У	—	—	284 764,83	4 275 689,34			

1	2	3	4	5	6	7	8
н1148У	—	—	284 764,83	4 275 672,15	Метод спутниковых геодезических измерений (определений)	0,10	Нет закрепления
н1149У	—	—	284 765,95	4 275 672,15			
н1150У	—	—	284 771,15	4 275 672,52			
н1151У	—	—	284 796,57	4 275 675,20			
н1152У	—	—	284 805,62	4 275 676,16			
н1145У	—	—	284 803,88	4 275 692,66			—

2. Сведения о частях границ уточняемого земельного участка с кадастровым номером 29:03:040101:176 :

Обозначение части границ		Горизонтальное проложение (S), м	Описание прохождения части границ	Сведения о согласовании местоположения границ (согласовано/спорное)
от т.	до т.			
1	2	3	4	5
н1145У	н1146У	8,55	—	согласовано
н1146У	н1147У	30,64		
н1147У	н1148У	17,19		
н1148У	н1149У	1,12		
н1149У	н1150У	5,21		
н1150У	н1151У	25,56		
н1151У	н1152У	9,10		
н1152У	н1145У	16,59		

3. Сведения о характеристиках уточняемого земельного участка с кадастровым номером 29:03:040101:176 :

№ п/п	Наименование характеристики земельного участка	Значение характеристики
1	2	3
1.	Адрес земельного участка	—
1.1.	Сведения о местоположении земельного участка (при отсутствии адреса) в структурированном в соответствии с федеральной информационной адресной системой виде	165673, Российская Федерация, Архангельская область, Вилегодский р-н, Никольск с, Юбилейная ул, д 1, кв 1
1.2.	Дополнительные сведения о местоположении земельного участка	—

1	2	3	4	5	6	7	8
н338У	—	—	284 482,01	4 276 815,04	Метод спутниковых геодезических измерений (определений)	0,10	Нет закрепления
н575У	—	—	284 469,96	4 276 832,26			
н576У	—	—	284 466,05	4 276 830,49			
н577У	—	—	284 462,60	4 276 834,51			
н578У	—	—	284 454,25	4 276 827,61			
н579У	—	—	284 443,84	4 276 819,86			
н580У	—	—	284 424,30	4 276 806,43			
н581У	—	—	284 417,59	4 276 801,81			
н582У	—	—	284 418,86	4 276 796,41			
н583У	—	—	284 422,76	4 276 788,27			
н356У	—	—	284 426,65	4 276 785,76			
н357У	—	—	284 435,49	4 276 791,87			
н358У	—	—	284 446,12	4 276 799,23			
н359У	—	—	284 452,24	4 276 805,04			
н341У	—	—	284 458,73	4 276 798,22			
н340У	—	—	284 462,93	4 276 801,50			
н339У	—	—	284 478,31	4 276 812,70			

1	2	3	4	5	6	7	8
н338У	—	—	284 482,01	4 276 815,04	Метод спутниковых геодезических измерений (определений)	0,10	Нет закрепления

2. Сведения о частях границ уточняемого земельного участка с кадастровым номером 29:03:040101:178 :

Обозначение части границ		Горизонтальное проложение (S), м	Описание прохождения части границ	Сведения о согласовании местоположения границ (согласовано/спорное)
от т.	до т.			
1	2	3	4	5
н338У	н575У	21,02	—	согласовано
н575У	н576У	4,29		
н576У	н577У	5,30		
н577У	н578У	10,83		
н578У	н579У	12,98		
н579У	н580У	23,71		
н580У	н581У	8,15		
н581У	н582У	5,55		
н582У	н583У	9,03		
н583У	н356У	4,63		
н356У	н357У	10,75		
н357У	н358У	12,93		
н358У	н359У	8,44		
н359У	н341У	9,41		
н341У	н340У	5,33		
н340У	н339У	19,03		
н339У	н338У	4,38		

3. Сведения о характеристиках уточняемого земельного участка с кадастровым номером 29:03:040101:178 :

№ п/п	Наименование характеристики земельного участка	Значение характеристики
1	2	3
1.	Адрес земельного участка	—
1.1.	Сведения о местоположении земельного участка (при отсутствии адреса) в структурированном в соответствии с федеральной информационной адресной системой виде	165673, Российская Федерация, Архангельская область, Вилегодский р-н, Никольск с, Пролетарская ул, д 9
1.2.	Дополнительные сведения о местоположении земельного участка	—
2.	Площадь земельного участка ± величина погрешности определения (вычисления) площади ($P \pm \Delta P$), м ²	1 355 ± 13,00

1	2	3
3.	Формула, примененная для вычисления предельной погрешности определения площади земельного участка, с подставленными значениями и итоговые (вычисленные) значения	$3,5 * Mt * \sqrt{(P)} = 3,5 * 0,10 * \sqrt{(1\ 355,00)} = 13$
4.	Площадь земельного участка согласно сведениям Единого государственного реестра недвижимости (Ркад), м ²	1 276,00
5.	Оценка расхождения Р и Ркад (Р - Ркад), м ²	79
6.	Предельный минимальный и максимальный размеры земельного участка (Рмин и Рмакс), м ²	— —
7.	Вид (виды) разрешенного использования	для ведения личного подсобного хозяйства
7.1.	Дополнительные сведения об использовании земельного участка	—
8.	Кадастровый или иной государственный учетный номер (инвентарный) здания, сооружения, объекта незавершенного строительства, расположенного на земельном участке	—
9.	Сведения о земельных участках (землях общего пользования, территории общего пользования), посредством которых обеспечивается доступ	—
10.	Иные сведения	—

4. Пояснения к сведениям об уточняемом земельном участке с кадастровым номером 29:03:040101:178 :

1.	—
----	---

1. Сведения о характерных точках границ уточняемого земельного участка с кадастровым номером 29:03:040101:188 :
Система координат 29.4 Зона № 2

Обозначение характерных точек границ	Координаты, м				Метод определения координат	Формулы, примененные для расчета средней квадратической погрешности определения координат характерных точек границ (Mt), с подставленными в такие формулы значениями и итоговые (вычисленные) значения Mt, м	Описание закрепления точки
	содержатся в Едином государственном реестре недвижимости		определены в результате выполнения комплексных кадастровых работ				
	X	Y	X	Y			
1	2	3	4	5	6	7	8
н779У	—	—	285 222,40	4 275 925,91	Метод спутниковых геодезических измерений (определений)	0,10	—

1	2	3	4	5	6	7	8
н780У	—	—	285 206,90	4 275 916,75	Метод спутниковых геодезических измерений (определений)	0,10	—
н781У	—	—	285 201,76	4 275 914,23			
н782У	—	—	285 197,51	4 275 912,92			
н783У	—	—	285 192,30	4 275 909,95			
н784У	—	—	285 189,87	4 275 908,56			
н785У	—	—	285 205,45	4 275 881,51			
н786У	—	—	285 234,29	4 275 898,04			
н787У	—	—	285 230,98	4 275 903,06			
н788У	—	—	285 234,42	4 275 905,04			
н779У	—	—	285 222,40	4 275 925,91			

2. Сведения о частях границ уточняемого земельного участка с кадастровым номером 29:03:040101:188 :

Обозначение части границ		Горизонтальное проложение (S), м	Описание прохождения части границ	Сведения о согласовании местоположения границ (согласовано/спорное)
от т.	до т.			
1	2	3	4	5
н779У	н780У	18,00	—	согласовано
н780У	н781У	5,72		
н781У	н782У	4,45		
н782У	н783У	6,00		
н783У	н784У	2,80		
н784У	н785У	31,22		
н785У	н786У	33,24		
н786У	н787У	6,01		
н787У	н788У	3,97		
н788У	н779У	24,08		

3. Сведения о характеристиках уточняемого земельного участка с кадастровым номером <u>29:03:040101:188</u> :		
№ п/п	Наименование характеристики земельного участка	Значение характеристики
1	2	3
1.	Адрес земельного участка	—
1.1.	Сведения о местоположении земельного участка (при отсутствии адреса) в структурированном в соответствии с федеральной информационной адресной системой виде	165673, Российская Федерация, Архангельская область, Вилегодский р-н, Никольск с, Северная ул, д 13
1.2.	Дополнительные сведения о местоположении земельного участка	—
2.	Площадь земельного участка ± величина погрешности определения (вычисления) площади ($P \pm \Delta P$), м ²	1 096 ± 12,00
3.	Формула, примененная для вычисления предельной погрешности определения площади земельного участка, с подставленными значениями и итоговые (вычисленные) значения	$3,5 * Mt * \sqrt{P} = 3,5 * 0,10 * \sqrt{(1\ 096,00)} = 12$
4.	Площадь земельного участка согласно сведениям Единого государственного реестра недвижимости (Ркад), м ²	1 089,00
5.	Оценка расхождения Р и Ркад ($P - P_{кад}$), м ²	7
6.	Предельный минимальный и максимальный размеры земельного участка (Рмин и Рмакс), м ²	Рмин = 2 000 Рмакс = 25 000
7.	Вид (виды) разрешенного использования	для ведения личного подсобного хозяйства
7.1.	Дополнительные сведения об использовании земельного участка	—
8.	Кадастровый или иной государственный учетный номер (инвентарный) здания, сооружения, объекта незавершенного строительства, расположенного на земельном участке	29:03:040101:585
9.	Сведения о земельных участках (землях общего пользования, территории общего пользования), посредством которых обеспечивается доступ	Земли (земельные участки) общего пользования
10.	Иные сведения	—
4. Пояснения к сведениям об уточняемом земельном участке с кадастровым номером <u>29:03:040101:188</u> :		
1.	—	—

1. Сведения о характерных точках границ уточняемого земельного участка с кадастровым номером 29:03:040101:189 :
 Система координат 29.4 Зона № 2

Обозначение характерных точек границ	Координаты, м				Метод определения координат	Формулы, примененные для расчета средней квадратической погрешности определения координат характерных точек границ (Mt), с подставленными в такие формулы значениями и итоговые (вычисленные) значения Mt, м	Описание закрепления точки
	содержатся в Едином государственном реестре недвижимости		определены в результате выполнения комплексных кадастровых работ				
	X	Y	X	Y			
1	2	3	4	5	6	7	8
н789У	—	—	285 175,12	4 276 012,21	Метод спутниковых геодезических измерений (определений)	0,10	—
н790У	—	—	285 176,83	4 276 013,35			
н791У	—	—	285 165,68	4 276 030,07			
н792У	—	—	285 160,51	4 276 036,28			
н793У	—	—	285 149,50	4 276 044,17			
н794У	—	—	285 141,73	4 276 048,02			
н795У	—	—	285 138,11	4 276 040,43			
н796У	—	—	285 135,55	4 276 013,24			
н797У	—	—	285 136,68	4 276 003,48			
н798У	—	—	285 138,56	4 275 999,64			
н799У	—	—	285 141,47	4 275 993,70			
н800У	—	—	285 148,59	4 275 997,19			

1	2	3	4	5	6	7	8
н789У	—	—	285 175,12	4 276 012,21	Метод спутниковых геодезических измерений (определений)	0,10	—

2. Сведения о частях границ уточняемого земельного участка с кадастровым номером 29:03:040101:189 :

Обозначение части границ		Горизонтальное проложение (S), м	Описание прохождения части границ	Сведения о согласовании местоположения границ (согласовано/спорное)
от т.	до т.			
1	2	3	4	5
н789У	н790У	2,06	—	согласовано
н790У	н791У	20,10		
н791У	н792У	8,08		
н792У	н793У	13,55		
н793У	н794У	8,67		
н794У	н795У	8,41		
н795У	н796У	27,31		
н796У	н797У	9,83		
н797У	н798У	4,28		
н798У	н799У	6,61		
н799У	н800У	7,93		
н800У	н789У	30,49		

3. Сведения о характеристиках уточняемого земельного участка с кадастровым номером 29:03:040101:189 :

№ п/п	Наименование характеристики земельного участка	Значение характеристики
1	2	3
1.	Адрес земельного участка	—
1.1.	Сведения о местоположении земельного участка (при отсутствии адреса) в структурированном в соответствии с федеральной информационной адресной системой виде	165673, Российская Федерация, Архангельская область, Вилегодский р-н, Никольск с, Северная ул, д 9
1.2.	Дополнительные сведения о местоположении земельного участка	—
2.	Площадь земельного участка ± величина погрешности определения (вычисления) площади ($P \pm \Delta P$), м ²	1 327 ± 13,00
3.	Формула, примененная для вычисления предельной погрешности определения площади земельного участка, с подставленными значениями и итоговые (вычисленные) значения	$3,5 * M_t * \sqrt{P} = 3,5 * 0,10 * \sqrt{(1\ 327,00)} = 13$

1	2	3
4.	Площадь земельного участка согласно сведениям Единого государственного реестра недвижимости (Ркад), м ²	1 330,00
5.	Оценка расхождения Р и Ркад (Р - Ркад), м ²	3
6.	Предельный минимальный и максимальный размеры земельного участка (Рмин и Рмакс), м ²	Рмин = 2 000 Рмакс = 25 000
7.	Вид (виды) разрешенного использования	Для ведения личного подсобного хозяйства
7.1.	Дополнительные сведения об использовании земельного участка	—
8.	Кадастровый или иной государственный учетный номер (инвентарный) здания, сооружения, объекта незавершенного строительства, расположенного на земельном участке	29:03:040101:667
9.	Сведения о земельных участках (землях общего пользования, территории общего пользования), посредством которых обеспечивается доступ	Земли (земельные участки) общего пользования
10.	Иные сведения	—

4. Пояснения к сведениям об уточняемом земельном участке с кадастровым номером 29:03:040101:189 :

1.	—
----	---

1. Сведения о характерных точках границ уточняемого земельного участка с кадастровым номером 29:03:040101:190 :
Система координат 29.4 Зона № 2

Обозначение характерных точек границ	Координаты, м				Метод определения координат	Формулы, примененные для расчета средней квадратической погрешности определения координат характерных точек границ (Mt), с подставленными в такие формулы значениями и итоговые (вычисленные) значения Mt, м	Описание закрепления точки
	содержатся в Едином государственном реестре недвижимости		определены в результате выполнения комплексных кадастровых работ				
	X	Y	X	Y			
1	2	3	4	5	6	7	8
н801У	—	—	285 281,20	4 275 858,03	Метод спутниковых геодезических измерений (определений)	0,10	—
н802У	—	—	285 306,74	4 275 873,37			
н803У	—	—	285 317,48	4 275 879,05			

1	2	3	4	5	6	7	8
н804У	—	—	285 302,34	4 275 904,04	Метод спутниковых геодезических измерений (определений)	0,10	—
н805У	—	—	285 265,62	4 275 883,97			
н801У	—	—	285 281,20	4 275 858,03			

2. Сведения о частях границ уточняемого земельного участка с кадастровым номером 29:03:040101:190 :

Обозначение части границ		Горизонтальное проложение (S), м	Описание прохождения части границ	Сведения о согласовании местоположения границ (согласовано/спорное)
от т. 1	до т. 2			
1	2	3	4	5
н801У	н802У	29,79	—	согласовано
н802У	н803У	12,15		
н803У	н804У	29,22		
н804У	н805У	41,85		
н805У	н801У	30,26		

3. Сведения о характеристиках уточняемого земельного участка с кадастровым номером 29:03:040101:190 :

№ п/п	Наименование характеристики земельного участка	Значение характеристики
1	2	3
1.	Адрес земельного участка	—
1.1.	Сведения о местоположении земельного участка (при отсутствии адреса) в структурированном в соответствии с федеральной информационной адресной системой виде	165673, Российская Федерация, Архангельская область, Вилегодский р-н, Никольск с, Северная ул, д 7
1.2.	Дополнительные сведения о местоположении земельного участка	—
2.	Площадь земельного участка ± величина погрешности определения (вычисления) площади ($P \pm \Delta P$), м ²	1 235 ± 12,00
3.	Формула, примененная для вычисления предельной погрешности определения площади земельного участка, с подставленными значениями и итоговые (вычисленные) значения	$3,5 * M_t * \sqrt{P} = 3,5 * 0,10 * \sqrt{1\ 235,00} = 12$
4.	Площадь земельного участка согласно сведениям Единого государственного реестра недвижимости (Ркад), м ²	1 050,00
5.	Оценка расхождения Р и Ркад ($P - P_{кад}$), м ²	185

1	2	3
6.	Пределный минимальный и максимальный размеры земельного участка (Р _{мин} и Р _{макс}), м ²	Р _{мин} = 2 000 Р _{макс} = 25 000
7.	Вид (виды) разрешенного использования	для ведения личного подсобного хозяйства
7.1.	Дополнительные сведения об использовании земельного участка	—
8.	Кадастровый или иной государственный учетный номер (инвентарный) здания, сооружения, объекта незавершенного строительства, расположенного на земельном участке	—
9.	Сведения о земельных участках (землях общего пользования, территории общего пользования), посредством которых обеспечивается доступ	Земли (земельные участки) общего пользования
10.	Иные сведения	—

4. Пояснения к сведениям об уточняемом земельном участке с кадастровым номером 29:03:040101:190 :

1.	—
----	---

1. Сведения о характерных точках границ уточняемого земельного участка с кадастровым номером 29:03:040101:193 :
Система координат 29.4 Зона № 2

Обозначение характерных точек границ	Координаты, м				Метод определения координат	Формулы, примененные для расчета средней квадратической погрешности определения координат характерных точек границ (Mt), с подставленными в такие формулы значениями и итоговые (вычисленные) значения Mt, м	Описание закрепления точки
	содержатся в Едином государственном реестре недвижимости		определены в результате выполнения комплексных кадастровых работ				
	X	Y	X	Y			
1	2	3	4	5	6	7	8
н785У	—	—	285 205,45	4 275 881,51	Метод спутниковых геодезических измерений (определений)	0,10	—
н806У	—	—	285 210,69	4 275 871,64			
н807У	—	—	285 212,09	4 275 872,55			
н808У	—	—	285 220,75	4 275 856,55			
н809У	—	—	285 226,13	4 275 859,64			

1	2	3	4	5	6	7	8
н810У	—	—	285 249,28	4 275 875,30	Метод спутниковых геодезических измерений (определений)	0,10	—
н786У	—	—	285 234,29	4 275 898,04			
н785У	—	—	285 205,45	4 275 881,51			

2. Сведения о частях границ уточняемого земельного участка с кадастровым номером 29:03:040101:193 :

Обозначение части границ		Горизонтальное проложение (S), м	Описание прохождения части границ	Сведения о согласовании местоположения границ (согласовано/спорное)
от т.	до т.			
1	2	3	4	5
н785У	н806У	11,17	—	согласовано
н806У	н807У	1,67		
н807У	н808У	18,19		
н808У	н809У	6,20		
н809У	н810У	27,95		
н810У	н786У	27,24		
н786У	н785У	33,24		

3. Сведения о характеристиках уточняемого земельного участка с кадастровым номером 29:03:040101:193 :

№ п/п	Наименование характеристики земельного участка	Значение характеристики
1	2	3
1.	Адрес земельного участка	—
1.1.	Сведения о местоположении земельного участка (при отсутствии адреса) в структурированном в соответствии с федеральной информационной адресной системой виде	165673, Российская Федерация, Архангельская область, Вилегодский р-н, Никольск с, Северная ул, д 14
1.2.	Дополнительные сведения о местоположении земельного участка	—
2.	Площадь земельного участка ± величина погрешности определения (вычисления) площади ($P \pm \Delta P$), м ²	953 ± 11,00
3.	Формула, примененная для вычисления предельной погрешности определения площади земельного участка, с подставленными значениями и итоговые (вычисленные) значения	$3,5 * M_t * \sqrt{P} = 3,5 * 0,10 * \sqrt{(953,00)} = 11$
4.	Площадь земельного участка согласно сведениям Единого государственного реестра недвижимости (Ркад), м ²	870,00

1	2	3
5.	Оценка расхождения Р и Ркад (Р - Ркад), м ²	83
6.	Предельный минимальный и максимальный размеры земельного участка (Рмин и Рмакс), м ²	Рмин = 2 000 Рмакс = 25 000
7.	Вид (виды) разрешенного использования	для ведения личного подсобного хозяйства
7.1.	Дополнительные сведения об использовании земельного участка	—
8.	Кадастровый или иной государственный учетный номер (инвентарный) здания, сооружения, объекта незавершенного строительства, расположенного на земельном участке	29:03:040101:586
9.	Сведения о земельных участках (землях общего пользования, территории общего пользования), посредством которых обеспечивается доступ	Земли (земельные участки) общего пользования
10.	Иные сведения	—

4. Пояснения к сведениям об уточняемом земельном участке с кадастровым номером 29:03:040101:193 :

1.	—
----	---

1. Сведения о характерных точках границ уточняемого земельного участка с кадастровым номером 29:03:040101:194 :

Система координат 29.4 Зона № 2

Обозначение характерных точек границ	Координаты, м				Метод определения координат	Формулы, примененные для расчета средней квадратической погрешности определения координат характерных точек границ (Mt), с подставленными в такие формулы значениями и итоговые (вычисленные) значения Mt, м	Описание закрепления точки
	содержатся в Едином государственном реестре недвижимости		определены в результате выполнения комплексных кадастровых работ				
	X	Y	X	Y			
1	2	3	4	5	6	7	8
н779У	—	—	285 222,40	4 275 925,91	Метод спутниковых геодезических измерений (определений)	0,10	—
н811У	—	—	285 213,24	4 275 941,82			
н812У	—	—	285 214,51	4 275 943,64			
н813У	—	—	285 211,72	4 275 947,94			

1	2	3	4	5	6	7	8
н814У	—	—	285 206,51	4 275 957,22	Метод спутниковых геодезических измерений (определений)	0,10	—
н815У	—	—	285 179,10	4 275 941,84			
н816У	—	—	285 172,67	4 275 937,67			
н817У	—	—	285 180,68	4 275 923,90			
н818У	—	—	285 183,49	4 275 918,88			
н784У	—	—	285 189,87	4 275 908,56			
н783У	—	—	285 192,30	4 275 909,95			
н782У	—	—	285 197,51	4 275 912,92			
н781У	—	—	285 201,76	4 275 914,23			
н780У	—	—	285 206,90	4 275 916,75			
н779У	—	—	285 222,40	4 275 925,91			

2. Сведения о частях границ уточняемого земельного участка с кадастровым номером 29:03:040101:194 :

Обозначение части границ		Горизонтальное проложение (S), м	Описание прохождения части границ	Сведения о согласовании местоположения границ (согласовано/спорное)
от т.	до т.			
1	2	3	4	5
н779У	н811У	18,36	—	согласовано
н811У	н812У	2,22		
н812У	н813У	5,13		
н813У	н814У	10,64		
н814У	н815У	31,43		
н815У	н816У	7,66		
н816У	н817У	15,93		
н817У	н818У	5,75		
н818У	н784У	12,13		

1	2	3	4	5
н784У	н783У	2,80	—	согласовано
н783У	н782У	6,00		
н782У	н781У	4,45		
н781У	н780У	5,72		
н780У	н779У	18,00		

3. Сведения о характеристиках уточняемого земельного участка с кадастровым номером 29:03:040101:194 :

№ п/п	Наименование характеристики земельного участка	Значение характеристики
1	2	3
1.	Адрес земельного участка	—
1.1.	Сведения о местоположении земельного участка (при отсутствии адреса) в структурированном в соответствии с федеральной информационной адресной системой виде	165673, Российская Федерация, Архангельская область, Вилегодский р-н, Никольск с, Северная ул, д 12
1.2.	Дополнительные сведения о местоположении земельного участка	—
2.	Площадь земельного участка ± величина погрешности определения (вычисления) площади ($P \pm \Delta P$), м ²	1 327 ± 13,00
3.	Формула, примененная для вычисления предельной погрешности определения площади земельного участка, с подставленными значениями и итоговые (вычисленные) значения	$3,5 * M_t * \sqrt{P} = 3,5 * 0,10 * \sqrt{1\ 327,00} = 13$
4.	Площадь земельного участка согласно сведениям Единого государственного реестра недвижимости (Ркад), м ²	1 116,00
5.	Оценка расхождения Р и Ркад ($P - P_{кад}$), м ²	211
6.	Предельный минимальный и максимальный размеры земельного участка (Рмин и Рмакс), м ²	Рмин = 2 000 Рмакс = 25 000
7.	Вид (виды) разрешенного использования	Для ведения личного подсобного хозяйства
7.1.	Дополнительные сведения об использовании земельного участка	—
8.	Кадастровый или иной государственный учетный номер (инвентарный) здания, сооружения, объекта незавершенного строительства, расположенного на земельном участке	29:03:040101:526
9.	Сведения о земельных участках (землях общего пользования, территории общего пользования), посредством которых обеспечивается доступ	Земли (земельные участки) общего пользования
10.	Иные сведения	—

4. Пояснения к сведениям об уточняемом земельном участке с кадастровым номером 29:03:040101:194 :

1.							
1. Сведения о характерных точках границ уточняемого земельного участка с кадастровым номером					29:03:040101:195		:
Система координат			29.4		Зона № 2		
Обозначение характерных точек границ	Координаты, м				Метод определения координат	Формулы, примененные для расчета средней квадратической погрешности определения координат характерных точек границ (Mt), с подставленными в такие формулы значениями и итоговые (вычисленные) значения Mt, м	Описание закрепления точки
	содержатся в Едином государственном реестре недвижимости		определены в результате выполнения комплексных кадастровых работ				
	X	Y	X	Y			
1	2	3	4	5	6	7	8
н799У	—	—	285 141,47	4 275 993,70	Метод спутниковых геодезических измерений (определений)	0,10	—
н819У	—	—	285 145,21	4 275 986,05			
н820У	—	—	285 154,28	4 275 969,85			
н821У	—	—	285 155,55	4 275 970,57			
н822У	—	—	285 160,61	4 275 973,40			
н823У	—	—	285 164,07	4 275 967,23			
н824У	—	—	285 170,39	4 275 970,77			
н825У	—	—	285 175,89	4 275 973,85			
н826У	—	—	285 191,86	4 275 982,80			
н827У	—	—	285 178,09	4 276 007,39			
н828У	—	—	285 180,17	4 276 008,56			

1	2	3	4	5	6	7	8
н790У	—	—	285 176,83	4 276 013,35	Метод спутниковых геодезических измерений (определений)	0,10	—
н789У	—	—	285 175,12	4 276 012,21			
н799У	—	—	285 141,47	4 275 993,70			

2. Сведения о частях границ уточняемого земельного участка с кадастровым номером 29:03:040101:195 :

Обозначение части границ		Горизонтальное проложение (S), м	Описание прохождения части границ	Сведения о согласовании местоположения границ (согласовано/спорное)
от т.	до т.			
1	2	3	4	5
н799У	н819У	8,52	—	согласовано
н819У	н820У	18,57		
н820У	н821У	1,46		
н821У	н822У	5,80		
н822У	н823У	7,07		
н823У	н824У	7,24		
н824У	н825У	6,30		
н825У	н826У	18,31		
н826У	н827У	28,18		
н827У	н828У	2,39		
н828У	н790У	5,84		
н790У	н789У	2,06		
н789У	н799У	38,40		

3. Сведения о характеристиках уточняемого земельного участка с кадастровым номером 29:03:040101:195 :

№ п/п	Наименование характеристики земельного участка	Значение характеристики
1	2	3
1.	Адрес земельного участка	—
1.1.	Сведения о местоположении земельного участка (при отсутствии адреса) в структурированном в соответствии с федеральной информационной адресной системой виде	165673, Российская Федерация, Архангельская область, Вилегодский р-н, Никольск с, Северная ул, д 10
1.2.	Дополнительные сведения о местоположении земельного участка	—
2.	Площадь земельного участка ± величина погрешности определения (вычисления) площади ($P \pm \Delta P$), м ²	1 288 ± 13,00

1	2	3
3.	Формула, примененная для вычисления предельной погрешности определения площади земельного участка, с подставленными значениями и итоговые (вычисленные) значения	$3,5 * Mt * \sqrt{P} = 3,5 * 0,10 * \sqrt{(1\ 288,00)} = 13$
4.	Площадь земельного участка согласно сведениям Единого государственного реестра недвижимости (Ркад), м ²	1 152,00
5.	Оценка расхождения Р и Ркад (Р - Ркад), м ²	136
6.	Предельный минимальный и максимальный размеры земельного участка (Рмин и Рмакс), м ²	Рмин = 2 000 Рмакс = 25 000
7.	Вид (виды) разрешенного использования	для ведения личного подсобного хозяйства
7.1.	Дополнительные сведения об использовании земельного участка	—
8.	Кадастровый или иной государственный учетный номер (инвентарный) здания, сооружения, объекта незавершенного строительства, расположенного на земельном участке	29:03:040101:693
9.	Сведения о земельных участках (землях общего пользования, территории общего пользования), посредством которых обеспечивается доступ	Земли (земельные участки) общего пользования
10.	Иные сведения	—

4. Пояснения к сведениям об уточняемом земельном участке с кадастровым номером 29:03:040101:195 :

1.	—
----	---

1. Сведения о характерных точках границ уточняемого земельного участка с кадастровым номером 29:03:040101:196 :
Система координат 29.4 Зона № 2

Обозначение характерных точек границ	Координаты, м				Метод определения координат	Формулы, примененные для расчета средней квадратической погрешности определения координат характерных точек границ (Mt), с подставленными в такие формулы значениями и итоговые (вычисленные) значения Mt, м	Описание закрепления точки
	содержатся в Едином государственном реестре недвижимости		определены в результате выполнения комплексных кадастровых работ				
	X	Y	X	Y			
1	2	3	4	5	6	7	8
н829У	—	—	285 299,12	4 275 826,68	Метод спутниковых геодезических измерений (определений)	0,10	—

1	2	3	4	5	6	7	8
н830У	—	—	285 327,89	4 275 851,51	Метод спутниковых геодезических измерений (определений)	0,10	—
н831У	—	—	285 325,84	4 275 858,49			
н832У	—	—	285 319,96	4 275 869,37			
н833У	—	—	285 322,43	4 275 871,61			
н834У	—	—	285 319,56	4 275 877,55			
н803У	—	—	285 317,48	4 275 879,05			
н802У	—	—	285 306,74	4 275 873,37			
н801У	—	—	285 281,20	4 275 858,03			
н829У	—	—	285 299,12	4 275 826,68			

2. Сведения о частях границ уточняемого земельного участка с кадастровым номером 29:03:040101:196 :

Обозначение части границ		Горизонтальное проложение (S), м	Описание прохождения части границ	Сведения о согласовании местоположения границ (согласовано/спорное)
от т.	до т.			
1	2	3	4	5
н829У	н830У	38,00	—	согласовано
н830У	н831У	7,27		
н831У	н832У	12,37		
н832У	н833У	3,33		
н833У	н834У	6,60		
н834У	н803У	2,56		
н803У	н802У	12,15		
н802У	н801У	29,79		
н801У	н829У	36,11		

3. Сведения о характеристиках уточняемого земельного участка с кадастровым номером 29:03:040101:196 :

№ п/п	Наименование характеристики земельного участка	Значение характеристики
1	2	3

1	2	3
1.	Адрес земельного участка	—
1.1.	Сведения о местоположении земельного участка (при отсутствии адреса) в структурированном в соответствии с федеральной информационной адресной системой виде	165673, Российская Федерация, Архангельская область, Вилегодский р-н, Никольск с, Северная ул, д 8
1.2.	Дополнительные сведения о местоположении земельного участка	—
2.	Площадь земельного участка ± величина погрешности определения (вычисления) площади ($P \pm \Delta P$), м ²	1 304 ± 13,00
3.	Формула, примененная для вычисления предельной погрешности определения площади земельного участка, с подставленными значениями и итоговые (вычисленные) значения	$3,5 * M_t * \sqrt{P} = 3,5 * 0,10 * \sqrt{1\ 304,00} = 13$
4.	Площадь земельного участка согласно сведениям Единого государственного реестра недвижимости (Ркад), м ²	1 188,00
5.	Оценка расхождения Р и Ркад (Р - Ркад), м ²	116
6.	Предельный минимальный и максимальный размеры земельного участка (Рмин и Рмакс), м ²	Рмин = 2 000 Рмакс = 25 000
7.	Вид (виды) разрешенного использования	для ведения личного подсобного хозяйства
7.1.	Дополнительные сведения об использовании земельного участка	—
8.	Кадастровый или иной государственный учетный номер (инвентарный) здания, сооружения, объекта незавершенного строительства, расположенного на земельном участке	29:03:040101:588
9.	Сведения о земельных участках (землях общего пользования, территории общего пользования), посредством которых обеспечивается доступ	Земли (земельные участки) общего пользования
10.	Иные сведения	—
4. Пояснения к сведениям об уточняемом земельном участке с кадастровым номером		29:03:040101:196 :
1.	—	—

1. Сведения о характерных точках границ уточняемого земельного участка с кадастровым номером 29:03:040101:197 :
 Система координат 29.4 Зона № 2

Обозначение характерных точек границ	Координаты, м				Метод определения координат	Формулы, примененные для расчета средней квадратической погрешности определения координат характерных точек границ (Mt), с подставленными в такие формулы значениями и итоговые (вычисленные) значения Mt, м	Описание закрепления точки
	содержатся в Едином государственном реестре недвижимости		определены в результате выполнения комплексных кадастровых работ				
	X	Y	X	Y			
1	2	3	4	5	6	7	8
н835У	—	—	285 249,12	4 275 910,12	Метод спутниковых геодезических измерений (определений)	0,10	—
н805У	—	—	285 265,62	4 275 883,97			
н804У	—	—	285 302,34	4 275 904,04			
н836У	—	—	285 288,02	4 275 930,23			
н837У	—	—	285 275,27	4 275 923,18			
н838У	—	—	285 274,68	4 275 924,25			
н839У	—	—	285 268,74	4 275 920,96			
н835У	—	—	285 249,12	4 275 910,12			

2. Сведения о частях границ уточняемого земельного участка с кадастровым номером 29:03:040101:197 :

Обозначение части границ		Горизонтальное проложение (S), м	Описание прохождения части границ	Сведения о согласовании местоположения границ (согласовано/спорное)
от т.	до т.			
1	2	3	4	5
н835У	н805У	30,92	—	согласовано
н805У	н804У	41,85		
н804У	н836У	29,85		
н836У	н837У	14,57		

1	2	3	4	5
н837У	н838У	1,22	—	согласовано
н838У	н839У	6,79		
н839У	н835У	22,42		

3. Сведения о характеристиках уточняемого земельного участка с кадастровым номером 29:03:040101:197 :

№ п/п	Наименование характеристики земельного участка	Значение характеристики
1	2	3
1.	Адрес земельного участка	—
1.1.	Сведения о местоположении земельного участка (при отсутствии адреса) в структурированном в соответствии с федеральной информационной адресной системой виде	165673, Российская Федерация, Архангельская область, Вилегодский р-н, Никольск с, Северная ул, д 6
1.2.	Дополнительные сведения о местоположении земельного участка	—
2.	Площадь земельного участка ± величина погрешности определения (вычисления) площади ($P \pm \Delta P$), м ²	1 308 ± 13,00
3.	Формула, примененная для вычисления предельной погрешности определения площади земельного участка, с подставленными значениями и итоговые (вычисленные) значения	$3,5 * M_t * \sqrt{P} = 3,5 * 0,10 * \sqrt{1\ 308,00} = 13$
4.	Площадь земельного участка согласно сведениям Единого государственного реестра недвижимости (Ркад), м ²	840,00
5.	Оценка расхождения Р и Ркад (Р - Ркад), м ²	468
6.	Предельный минимальный и максимальный размеры земельного участка (Рмин и Рмакс), м ²	Рмин = 2 000 Рмакс = 25 000
7.	Вид (виды) разрешенного использования	для ведения личного подсобного хозяйства
7.1.	Дополнительные сведения об использовании земельного участка	—
8.	Кадастровый или иной государственный учетный номер (инвентарный) здания, сооружения, объекта незавершенного строительства, расположенного на земельном участке	29:03:040101:694
9.	Сведения о земельных участках (землях общего пользования, территории общего пользования), посредством которых обеспечивается доступ	Земли (земельные участки) общего пользования
10.	Иные сведения	—

4. Пояснения к сведениям об уточняемом земельном участке с кадастровым номером 29:03:040101:197 :

1.	—
----	---

1. Сведения о характерных точках границ уточняемого земельного участка с кадастровым номером 29:03:040101:198 :
 Система координат 29.4 Зона № 2

Обозначение характерных точек границ	Координаты, м				Метод определения координат	Формулы, примененные для расчета средней квадратической погрешности определения координат характерных точек границ (Mt), с подставленными в такие формулы значениями и итоговые (вычисленные) значения Mt, м	Описание закрепления точки
	содержатся в Едином государственном реестре недвижимости		определены в результате выполнения комплексных кадастровых работ				
	X	Y	X	Y			
1	2	3	4	5	6	7	8
н840У	—	—	285 221,51	4 275 958,70	Метод спутниковых геодезических измерений (определений)	0,10	—
н841У	—	—	285 234,40	4 275 936,53			
н842У	—	—	285 262,50	4 275 952,36			
н843У	—	—	285 266,21	4 275 954,45			
н844У	—	—	285 273,61	4 275 958,62			
н845У	—	—	285 267,05	4 275 975,08			
н846У	—	—	285 273,33	4 275 978,26			
н847У	—	—	285 269,87	4 275 985,06			
н848У	—	—	285 261,46	4 275 980,80			
н849У	—	—	285 258,00	4 275 982,19			
н850У	—	—	285 244,30	4 275 973,80			
н851У	—	—	285 244,30	4 275 971,94			

1	2	3	4	5	6	7	8
н840У	—	—	285 221,51	4 275 958,70	Метод спутниковых геодезических измерений (определений)	0,10	—

2. Сведения о частях границ уточняемого земельного участка с кадастровым номером 29:03:040101:198 :

Обозначение части границ		Горизонтальное проложение (S), м	Описание прохождения части границ	Сведения о согласовании местоположения границ (согласовано/спорное)
от т.	до т.			
1	2	3	4	5
н840У	н841У	25,64	—	согласовано
н841У	н842У	32,25		
н842У	н843У	4,26		
н843У	н844У	8,49		
н844У	н845У	17,72		
н845У	н846У	7,04		
н846У	н847У	7,63		
н847У	н848У	9,43		
н848У	н849У	3,73		
н849У	н850У	16,06		
н850У	н851У	1,86		
н851У	н840У	26,36		

3. Сведения о характеристиках уточняемого земельного участка с кадастровым номером 29:03:040101:198 :

№ п/п	Наименование характеристики земельного участка	Значение характеристики
1	2	3
1.	Адрес земельного участка	—
1.1.	Сведения о местоположении земельного участка (при отсутствии адреса) в структурированном в соответствии с федеральной информационной адресной системой виде	165673, Российская Федерация, Архангельская область, Вилегодский р-н, Никольск с, Северная ул, д 4
1.2.	Дополнительные сведения о местоположении земельного участка	—
2.	Площадь земельного участка ± величина погрешности определения (вычисления) площади ($P \pm \Delta P$), м ²	1 297 ± 13,00
3.	Формула, примененная для вычисления предельной погрешности определения площади земельного участка, с подставленными значениями и итоговые (вычисленные) значения	$3,5 * M_t * \sqrt{P} = 3,5 * 0,10 * \sqrt{1\ 297,00} = 13$

1	2	3
4.	Площадь земельного участка согласно сведениям Единого государственного реестра недвижимости (Ркад), м ²	840,00
5.	Оценка расхождения Р и Ркад (Р - Ркад), м ²	457
6.	Предельный минимальный и максимальный размеры земельного участка (Рмин и Рмакс), м ²	Рмин = 2 000 Рмакс = 25 000
7.	Вид (виды) разрешенного использования	для ведения личного подсобного хозяйства
7.1.	Дополнительные сведения об использовании земельного участка	—
8.	Кадастровый или иной государственный учетный номер (инвентарный) здания, сооружения, объекта незавершенного строительства, расположенного на земельном участке	29:03:040101:559
9.	Сведения о земельных участках (землях общего пользования, территории общего пользования), посредством которых обеспечивается доступ	Земли (земельные участки) общего пользования
10.	Иные сведения	—

4. Пояснения к сведениям об уточняемом земельном участке с кадастровым номером 29:03:040101:198 :

1.	—
----	---

1. Сведения о характерных точках границ уточняемого земельного участка с кадастровым номером 29:03:040101:200 :
Система координат 29.4 Зона № 2

Обозначение характерных точек границ	Координаты, м				Метод определения координат	Формулы, примененные для расчета средней квадратической погрешности определения координат характерных точек границ (Mt), с подставленными в такие формулы значениями и итоговые (вычисленные) значения Mt, м	Описание закрепления точки
	содержатся в Едином государственном реестре недвижимости		определены в результате выполнения комплексных кадастровых работ				
	X	Y	X	Y			
1	2	3	4	5	6	7	8
н300У	—	—	285 214,79	4 275 762,94	Метод спутниковых геодезических измерений (определений)	0,10	—
н301У	—	—	285 228,16	4 275 741,83			
н302У	—	—	285 234,59	4 275 732,62			

1	2	3	4	5	6	7	8
н303У	—	—	285 257,92	4 275 744,39	Метод спутниковых геодезических измерений (определений)	0,10	—
н304У	—	—	285 262,45	4 275 751,42			
н305У	—	—	285 264,02	4 275 761,21			
н306У	—	—	285 264,02	4 275 766,47			
н307У	—	—	285 262,27	4 275 770,46			
н308У	—	—	285 259,57	4 275 776,66			
н309У	—	—	285 252,71	4 275 786,95			
н300У	—	—	285 214,79	4 275 762,94			

2. Сведения о частях границ уточняемого земельного участка с кадастровым номером 29:03:040101:200 :

Обозначение части границ		Горизонтальное проложение (S), м	Описание прохождения части границ	Сведения о согласовании местоположения границ (согласовано/спорное)
от т.	до т.			
1	2	3	4	5
н300У	н301У	24,99	—	согласовано
н301У	н302У	11,23		
н302У	н303У	26,13		
н303У	н304У	8,36		
н304У	н305У	9,92		
н305У	н306У	5,26		
н306У	н307У	4,36		
н307У	н308У	6,76		
н308У	н309У	12,37		
н309У	н300У	44,88		

3. Сведения о характеристиках уточняемого земельного участка с кадастровым номером 29:03:040101:200 :

№ п/п	Наименование характеристики земельного участка	Значение характеристики
1	2	3

1	2	3
1.	Адрес земельного участка	—
1.1.	Сведения о местоположении земельного участка (при отсутствии адреса) в структурированном в соответствии с федеральной информационной адресной системой виде	165673, Российская Федерация, Архангельская область, Вилегодский р-н, Никольск с, Сосновая ул, д 13
1.2.	Дополнительные сведения о местоположении земельного участка	—
2.	Площадь земельного участка ± величина погрешности определения (вычисления) площади ($P \pm \Delta P$), м ²	1 578 ± 14,00
3.	Формула, примененная для вычисления предельной погрешности определения площади земельного участка, с подставленными значениями и итоговые (вычисленные) значения	$3,5 * M_t * \sqrt{P} = 3,5 * 0,10 * \sqrt{1\ 578,00} = 14$
4.	Площадь земельного участка согласно сведениям Единого государственного реестра недвижимости (Ркад), м ²	1 080,00
5.	Оценка расхождения P и Ркад (P - Ркад), м ²	498
6.	Предельный минимальный и максимальный размеры земельного участка (Рмин и Рмакс), м ²	Рмин = 2 000 Рмакс = 25 000
7.	Вид (виды) разрешенного использования	для ведения личного подсобного хозяйства
7.1.	Дополнительные сведения об использовании земельного участка	—
8.	Кадастровый или иной государственный учетный номер (инвентарный) здания, сооружения, объекта незавершенного строительства, расположенного на земельном участке	29:03:040101:1161
9.	Сведения о земельных участках (землях общего пользования, территории общего пользования), посредством которых обеспечивается доступ	Земли (земельные участки) общего пользования
10.	Иные сведения	—
4. Пояснения к сведениям об уточняемом земельном участке с кадастровым номером		29:03:040101:200 :
1.	—	—

1. Сведения о характерных точках границ уточняемого земельного участка с кадастровым номером 29:03:040101:201 :
 Система координат 29.4 Зона № 2

Обозначение характерных точек границ	Координаты, м				Метод определения координат	Формулы, примененные для расчета средней квадратической погрешности определения координат характерных точек границ (Mt), с подставленными в такие формулы значениями и итоговые (вычисленные) значения Mt, м	Описание закрепления точки
	содержатся в Едином государственном реестре недвижимости		определены в результате выполнения комплексных кадастровых работ				
	X	Y	X	Y			
1	2	3	4	5	6	7	8
н309У	—	—	285 252,71	4 275 786,95	Метод спутниковых геодезических измерений (определений)	0,10	—
н1159У	—	—	285 239,20	4 275 808,26			
н1160У	—	—	285 201,10	4 275 784,13			
н300У	—	—	285 214,79	4 275 762,94			
н309У	—	—	285 252,71	4 275 786,95			

2. Сведения о частях границ уточняемого земельного участка с кадастровым номером 29:03:040101:201 :

Обозначение части границ		Горизонтальное проложение (S), м	Описание прохождения части границ	Сведения о согласовании местоположения границ (согласовано/спорное)
от т.	до т.			
1	2	3	4	5
н309У	н1159У	25,23	—	согласовано
н1159У	н1160У	45,10		
н1160У	н300У	25,23		
н300У	н309У	44,88		

3. Сведения о характеристиках уточняемого земельного участка с кадастровым номером 29:03:040101:201 :

№ п/п	Наименование характеристики земельного участка	Значение характеристики
1	2	3
1	2	3

1	2	3
1.	Адрес земельного участка	—
1.1.	Сведения о местоположении земельного участка (при отсутствии адреса) в структурированном в соответствии с федеральной информационной адресной системой виде	165673, Российская Федерация, Архангельская область, Вилегодский р-н, Никольск с, Сосновая ул, д 12
1.2.	Дополнительные сведения о местоположении земельного участка	—
2.	Площадь земельного участка ± величина погрешности определения (вычисления) площади ($P \pm \Delta P$), м ²	1 135 ± 12,00
3.	Формула, примененная для вычисления предельной погрешности определения площади земельного участка, с подставленными значениями и итоговые (вычисленные) значения	$3,5 * M_t * \sqrt{P} = 3,5 * 0,10 * \sqrt{1\ 135,00} = 12$
4.	Площадь земельного участка согласно сведениям Единого государственного реестра недвижимости (Ркад), м ²	1 080,00
5.	Оценка расхождения P и Ркад (P - Ркад), м ²	55
6.	Предельный минимальный и максимальный размеры земельного участка (Рмин и Рмакс), м ²	Рмин = 2 000 Рмакс = 25 000
7.	Вид (виды) разрешенного использования	для ведения личного подсобного хозяйства
7.1.	Дополнительные сведения об использовании земельного участка	—
8.	Кадастровый или иной государственный учетный номер (инвентарный) здания, сооружения, объекта незавершенного строительства, расположенного на земельном участке	29:03:040101:999
9.	Сведения о земельных участках (землях общего пользования, территории общего пользования), посредством которых обеспечивается доступ	Земли (земельные участки) общего пользования
10.	Иные сведения	—
4. Пояснения к сведениям об уточняемом земельном участке с кадастровым номером		29:03:040101:201 :
1.	—	—

1. Сведения о характерных точках границ уточняемого земельного участка с кадастровым номером 29:03:040101:202 :
 Система координат 29.4 Зона № 2

Обозначение характерных точек границ	Координаты, м				Метод определения координат	Формулы, примененные для расчета средней квадратической погрешности определения координат характерных точек границ (Mt), с подставленными в такие формулы значениями и итоговые (вычисленные) значения Mt, м	Описание закрепления точки
	содержатся в Едином государственном реестре недвижимости		определены в результате выполнения комплексных кадастровых работ				
	X	Y	X	Y			
1	2	3	4	5	6	7	8
н1161У	—	—	285 187,75	4 275 805,75	Метод спутниковых геодезических измерений (определений)	0,10	—
н1160У	—	—	285 201,10	4 275 784,13			
н1159У	—	—	285 239,20	4 275 808,26			
н1162У	—	—	285 226,37	4 275 829,87			
н1161У	—	—	285 187,75	4 275 805,75			

2. Сведения о частях границ уточняемого земельного участка с кадастровым номером 29:03:040101:202 :

Обозначение части границ		Горизонтальное проложение (S), м	Описание прохождения части границ	Сведения о согласовании местоположения границ (согласовано/спорное)
от т.	до т.			
1	2	3	4	5
н1161У	н1160У	25,41	—	согласовано
н1160У	н1159У	45,10		
н1159У	н1162У	25,13		
н1162У	н1161У	45,53		

3. Сведения о характеристиках уточняемого земельного участка с кадастровым номером 29:03:040101:202 :

№ п/п	Наименование характеристики земельного участка	Значение характеристики
1	2	3
1	2	3

1	2	3
1.	Адрес земельного участка	—
1.1.	Сведения о местоположении земельного участка (при отсутствии адреса) в структурированном в соответствии с федеральной информационной адресной системой виде	165673, Российская Федерация, Архангельская область, Вилегодский р-н, Никольск с, Сосновая ул, д 11
1.2.	Дополнительные сведения о местоположении земельного участка	—
2.	Площадь земельного участка ± величина погрешности определения (вычисления) площади ($P \pm \Delta P$), м ²	1 145 ± 12,00
3.	Формула, примененная для вычисления предельной погрешности определения площади земельного участка, с подставленными значениями и итоговые (вычисленные) значения	$3,5 * M_t * \sqrt{P} = 3,5 * 0,10 * \sqrt{1\ 145,00} = 12$
4.	Площадь земельного участка согласно сведениям Единого государственного реестра недвижимости (Ркад), м ²	1 080,00
5.	Оценка расхождения P и Ркад (P - Ркад), м ²	65
6.	Предельный минимальный и максимальный размеры земельного участка (Рмин и Рмакс), м ²	Рмин = 2 000 Рмакс = 25 000
7.	Вид (виды) разрешенного использования	для ведения личного подсобного хозяйства
7.1.	Дополнительные сведения об использовании земельного участка	—
8.	Кадастровый или иной государственный учетный номер (инвентарный) здания, сооружения, объекта незавершенного строительства, расположенного на земельном участке	29:03:040101:672
9.	Сведения о земельных участках (землях общего пользования, территории общего пользования), посредством которых обеспечивается доступ	Земли (земельные участки) общего пользования
10.	Иные сведения	—
4. Пояснения к сведениям об уточняемом земельном участке с кадастровым номером		29:03:040101:202 :
1.	—	—

1. Сведения о характерных точках границ уточняемого земельного участка с кадастровым номером 29:03:040101:203 :
 Система координат 29.4 Зона № 2

Обозначение характерных точек границ	Координаты, м				Метод определения координат	Формулы, примененные для расчета средней квадратической погрешности определения координат характерных точек границ (Mt), с подставленными в такие формулы значениями и итоговые (вычисленные) значения Mt, м	Описание закрепления точки
	содержатся в Едином государственном реестре недвижимости		определены в результате выполнения комплексных кадастровых работ				
	X	Y	X	Y			
1	2	3	4	5	6	7	8
н1162У	—	—	285 226,37	4 275 829,87	Метод спутниковых геодезических измерений (определений)	0,10	—
н1163У	—	—	285 211,40	4 275 854,45			
н1164У	—	—	285 171,65	4 275 830,83			
н1161У	—	—	285 187,75	4 275 805,75			
н1162У	—	—	285 226,37	4 275 829,87			

2. Сведения о частях границ уточняемого земельного участка с кадастровым номером 29:03:040101:203 :

Обозначение части границ		Горизонтальное проложение (S), м	Описание прохождения части границ	Сведения о согласовании местоположения границ (согласовано/спорное)
от т.	до т.			
1	2	3	4	5
н1162У	н1163У	28,78	—	согласовано
н1163У	н1164У	46,24		
н1164У	н1161У	29,80		
н1161У	н1162У	45,53		

3. Сведения о характеристиках уточняемого земельного участка с кадастровым номером 29:03:040101:203 :

№ п/п	Наименование характеристики земельного участка	Значение характеристики
1	2	3
1	2	3

1	2	3
1.	Адрес земельного участка	—
1.1.	Сведения о местоположении земельного участка (при отсутствии адреса) в структурированном в соответствии с федеральной информационной адресной системой виде	165673, Российская Федерация, Архангельская область, Вилегодский р-н, Никольск с, Сосновая ул, д 10
1.2.	Дополнительные сведения о местоположении земельного участка	—
2.	Площадь земельного участка ± величина погрешности определения (вычисления) площади ($P \pm \Delta P$), м ²	1 344 ± 13,00
3.	Формула, примененная для вычисления предельной погрешности определения площади земельного участка, с подставленными значениями и итоговые (вычисленные) значения	$3,5 * M_t * \sqrt{P} = 3,5 * 0,10 * \sqrt{1\ 344,00} = 13$
4.	Площадь земельного участка согласно сведениям Единого государственного реестра недвижимости (Ркад), м ²	1 080,00
5.	Оценка расхождения Р и Ркад (Р - Ркад), м ²	264
6.	Предельный минимальный и максимальный размеры земельного участка (Рмин и Рмакс), м ²	Рмин = 2 000 Рмакс = 25 000
7.	Вид (виды) разрешенного использования	Для ведения личного подсобного хозяйства
7.1.	Дополнительные сведения об использовании земельного участка	—
8.	Кадастровый или иной государственный учетный номер (инвентарный) здания, сооружения, объекта незавершенного строительства, расположенного на земельном участке	29:03:040101:671
9.	Сведения о земельных участках (землях общего пользования, территории общего пользования), посредством которых обеспечивается доступ	Земли (земельные участки) общего пользования
10.	Иные сведения	—
4. Пояснения к сведениям об уточняемом земельном участке с кадастровым номером		29:03:040101:203 :
1.	—	—

1. Сведения о характерных точках границ уточняемого земельного участка с кадастровым номером 29:03:040101:204 :
 Система координат 29.4 Зона № 2

Обозначение характерных точек границ	Координаты, м				Метод определения координат	Формулы, примененные для расчета средней квадратической погрешности определения координат характерных точек границ (Mt), с подставленными в такие формулы значениями и итоговые (вычисленные) значения Mt, м	Описание закрепления точки
	содержатся в Едином государственном реестре недвижимости		определены в результате выполнения комплексных кадастровых работ				
	X	Y	X	Y			
1	2	3	4	5	6	7	8
н1164У	—	—	285 171,65	4 275 830,83	Метод спутниковых геодезических измерений (определений)	0,10	—
н1163У	—	—	285 211,40	4 275 854,45			
н1165У	—	—	285 195,52	4 275 881,17			
н1166У	—	—	285 155,77	4 275 857,54			
н1164У	—	—	285 171,65	4 275 830,83			

2. Сведения о частях границ уточняемого земельного участка с кадастровым номером 29:03:040101:204 :

Обозначение части границ		Горизонтальное проложение (S), м	Описание прохождения части границ	Сведения о согласовании местоположения границ (согласовано/спорное)
от т.	до т.			
1	2	3	4	5
н1164У	н1163У	46,24	—	согласовано
н1163У	н1165У	31,08		
н1165У	н1166У	46,24		
н1166У	н1164У	31,07		

3. Сведения о характеристиках уточняемого земельного участка с кадастровым номером 29:03:040101:204 :

№ п/п	Наименование характеристики земельного участка	Значение характеристики
1	2	3
1	2	3

1	2	3
1.	Адрес земельного участка	—
1.1.	Сведения о местоположении земельного участка (при отсутствии адреса) в структурированном в соответствии с федеральной информационной адресной системой виде	165673, Российская Федерация, Архангельская область, Вилегодский р-н, Никольск с, Сосновая ул, д 9
1.2.	Дополнительные сведения о местоположении земельного участка	—
2.	Площадь земельного участка ± величина погрешности определения (вычисления) площади ($P \pm \Delta P$), м ²	1 437 ± 13,00
3.	Формула, примененная для вычисления предельной погрешности определения площади земельного участка, с подставленными значениями и итоговые (вычисленные) значения	$3,5 * M_t * \sqrt{P} = 3,5 * 0,10 * \sqrt{(1\ 437,00)} = 13$
4.	Площадь земельного участка согласно сведениям Единого государственного реестра недвижимости (Ркад), м ²	1 080,00
5.	Оценка расхождения Р и Ркад (Р - Ркад), м ²	357
6.	Предельный минимальный и максимальный размеры земельного участка (Рмин и Рмакс), м ²	Рмин = 2 000 Рмакс = 25 000
7.	Вид (виды) разрешенного использования	для ведения личного подсобного хозяйства
7.1.	Дополнительные сведения об использовании земельного участка	—
8.	Кадастровый или иной государственный учетный номер (инвентарный) здания, сооружения, объекта незавершенного строительства, расположенного на земельном участке	29:03:040101:535
9.	Сведения о земельных участках (землях общего пользования, территории общего пользования), посредством которых обеспечивается доступ	Земли (земельные участки) общего пользования
10.	Иные сведения	—
4. Пояснения к сведениям об уточняемом земельном участке с кадастровым номером		29:03:040101:204 :
1.	—	—

1. Сведения о характерных точках границ уточняемого земельного участка с кадастровым номером 29:03:040101:205 :
 Система координат 29.4 Зона № 2

Обозначение характерных точек границ	Координаты, м				Метод определения координат	Формулы, примененные для расчета средней квадратической погрешности определения координат характерных точек границ (Mt), с подставленными в такие формулы значениями и итоговые (вычисленные) значения Mt, м	Описание закрепления точки
	содержатся в Едином государственном реестре недвижимости		определены в результате выполнения комплексных кадастровых работ				
	X	Y	X	Y			
1	2	3	4	5	6	7	8
н1166У	—	—	285 155,77	4 275 857,54	Метод спутниковых геодезических измерений (определений)	0,10	—
н1165У	—	—	285 195,52	4 275 881,17			
н1167У	—	—	285 181,57	4 275 904,63			
н1168У	—	—	285 141,82	4 275 881,01			
н1166У	—	—	285 155,77	4 275 857,54			

2. Сведения о частях границ уточняемого земельного участка с кадастровым номером 29:03:040101:205 :

Обозначение части границ		Горизонтальное проложение (S), м	Описание прохождения части границ	Сведения о согласовании местоположения границ (согласовано/спорное)
от т.	до т.			
1	2	3	4	5
н1166У	н1165У	46,24	—	согласовано
н1165У	н1167У	27,29		
н1167У	н1168У	46,24		
н1168У	н1166У	27,30		

3. Сведения о характеристиках уточняемого земельного участка с кадастровым номером 29:03:040101:205 :

№ п/п	Наименование характеристики земельного участка	Значение характеристики
1	2	3
1	2	3

1	2	3
1.	Адрес земельного участка	—
1.1.	Сведения о местоположении земельного участка (при отсутствии адреса) в структурированном в соответствии с федеральной информационной адресной системой виде	165673, Российская Федерация, Архангельская область, Вилегодский р-н, Никольск с, Сосновая ул, д 8
1.2.	Дополнительные сведения о местоположении земельного участка	—
2.	Площадь земельного участка ± величина погрешности определения (вычисления) площади ($P \pm \Delta P$), м ²	1 262 ± 12,00
3.	Формула, примененная для вычисления предельной погрешности определения площади земельного участка, с подставленными значениями и итоговые (вычисленные) значения	$3,5 * M_t * \sqrt{P} = 3,5 * 0,10 * \sqrt{1\ 262,00} = 12$
4.	Площадь земельного участка согласно сведениям Единого государственного реестра недвижимости (Ркад), м ²	1 008,00
5.	Оценка расхождения P и Ркад (P - Ркад), м ²	254
6.	Предельный минимальный и максимальный размеры земельного участка (Рмин и Рмакс), м ²	Рмин = 2 000 Рмакс = 25 000
7.	Вид (виды) разрешенного использования	Для ведения личного подсобного хозяйства
7.1.	Дополнительные сведения об использовании земельного участка	—
8.	Кадастровый или иной государственный учетный номер (инвентарный) здания, сооружения, объекта незавершенного строительства, расположенного на земельном участке	29:03:040101:727
9.	Сведения о земельных участках (землях общего пользования, территории общего пользования), посредством которых обеспечивается доступ	Земли (земельные участки) общего пользования
10.	Иные сведения	—
4. Пояснения к сведениям об уточняемом земельном участке с кадастровым номером		29:03:040101:205 :
1.	—	—

1. Сведения о характерных точках границ уточняемого земельного участка с кадастровым номером					29:03:040101:206		
Система координат			29.4		Зона № 2		
Обозначение характерных точек границ	Координаты, м				Метод определения координат	Формулы, примененные для расчета средней квадратической погрешности определения координат характерных точек границ (Mt), с подставленными в такие формулы значениями и итоговые (вычисленные) значения Mt, м	Описание закрепления точки
	содержатся в Едином государственном реестре недвижимости		определены в результате выполнения комплексных кадастровых работ				
	X	Y	X	Y			
1	2	3	4	5	6	7	8
н1168У	—	—	285 141,82	4 275 881,01	Метод спутниковых геодезических измерений (определений)	0,10	—
н1167У	—	—	285 181,57	4 275 904,63			
н1169У	—	—	285 175,67	4 275 913,38			
н1170У	—	—	285 177,98	4 275 914,94			
н1171У	—	—	285 172,23	4 275 922,23			
н1172У	—	—	285 167,20	4 275 929,47			
н1173У	—	—	285 127,24	4 275 903,87			
н1168У	—	—	285 141,82	4 275 881,01			
2. Сведения о частях границ уточняемого земельного участка с кадастровым номером					29:03:040101:206		
Обозначение части границ		Горизонтальное проложение (S), м	Описание прохождения части границ	Сведения о согласовании местоположения границ (согласовано/спорное)			
от т.	до т.						
1	2	3	4	5			
н1168У	н1167У	46,24	—	согласовано			
н1167У	н1169У	10,55					
н1169У	н1170У	2,79					
н1170У	н1171У	9,28					

1	2	3	4	5
н1171У	н1172У	8,82	—	согласовано
н1172У	н1173У	47,46		
н1173У	н1168У	27,11		

3. Сведения о характеристиках уточняемого земельного участка с кадастровым номером 29:03:040101:206 :

№ п/п	Наименование характеристики земельного участка	Значение характеристики
1	2	3
1.	Адрес земельного участка	—
1.1.	Сведения о местоположении земельного участка (при отсутствии адреса) в структурированном в соответствии с федеральной информационной адресной системой виде	165673, Российская Федерация, Архангельская область, Вилегодский р-н, Никольск с, Сосновая ул, д 7
1.2.	Дополнительные сведения о местоположении земельного участка	—
2.	Площадь земельного участка ± величина погрешности определения (вычисления) площади ($P \pm \Delta P$), м ²	1 319 ± 13,00
3.	Формула, примененная для вычисления предельной погрешности определения площади земельного участка, с подставленными значениями и итоговые (вычисленные) значения	$3,5 * M_t * \sqrt{P} = 3,5 * 0,10 * \sqrt{(1\ 319,00)} = 13$
4.	Площадь земельного участка согласно сведениям Единого государственного реестра недвижимости (Ркад), м ²	936,00
5.	Оценка расхождения Р и Ркад ($P - P_{кад}$), м ²	383
6.	Предельный минимальный и максимальный размеры земельного участка (Рмин и Рмакс), м ²	Рмин = 2 000 Рмакс = 25 000
7.	Вид (виды) разрешенного использования	для ведения личного подсобного хозяйства
7.1.	Дополнительные сведения об использовании земельного участка	—
8.	Кадастровый или иной государственный учетный номер (инвентарный) здания, сооружения, объекта незавершенного строительства, расположенного на земельном участке	29:03:040101:614
9.	Сведения о земельных участках (землях общего пользования, территории общего пользования), посредством которых обеспечивается доступ	Земли (земельные участки) общего пользования
10.	Иные сведения	—

4. Пояснения к сведениям об уточняемом земельном участке с кадастровым номером 29:03:040101:206 :

1.	—
----	---

1. Сведения о характерных точках границ уточняемого земельного участка с кадастровым номером 29:03:040101:207 :
 Система координат 29.4 Зона № 2

Обозначение характерных точек границ	Координаты, м				Метод определения координат	Формулы, примененные для расчета средней квадратической погрешности определения координат характерных точек границ (Mt), с подставленными в такие формулы значениями и итоговые (вычисленные) значения Mt, м	Описание закрепления точки
	содержатся в Едином государственном реестре недвижимости		определены в результате выполнения комплексных кадастровых работ				
	X	Y	X	Y			
1	2	3	4	5	6	7	8
н1172У	—	—	285 167,20	4 275 929,47	Метод спутниковых геодезических измерений (определений)	0,10	—
н1174У	—	—	285 153,80	4 275 950,71			
н1175У	—	—	285 147,88	4 275 946,97			
н1176У	—	—	285 148,67	4 275 945,72			
н1177У	—	—	285 114,45	4 275 924,14			
н1173У	—	—	285 127,24	4 275 903,87			
н1172У	—	—	285 167,20	4 275 929,47			

2. Сведения о частях границ уточняемого земельного участка с кадастровым номером 29:03:040101:207 :

Обозначение части границ		Горизонтальное проложение (S), м	Описание прохождения части границ	Сведения о согласовании местоположения границ (согласовано/спорное)
от т.	до т.			
1	2	3	4	5
н1172У	н1174У	25,11	—	согласовано
н1174У	н1175У	7,00		
н1175У	н1176У	1,48		
н1176У	н1177У	40,46		
н1177У	н1173У	23,97		
н1173У	н1172У	47,46		

3. Сведения о характеристиках уточняемого земельного участка с кадастровым номером <u>29:03:040101:207</u> :		
№ п/п	Наименование характеристики земельного участка	Значение характеристики
1	2	3
1.	Адрес земельного участка	—
1.1.	Сведения о местоположении земельного участка (при отсутствии адреса) в структурированном в соответствии с федеральной информационной адресной системой виде	165673, Российская Федерация, Архангельская область, Вилегодский р-н, Никольск с, Сосновая ул, д 6
1.2.	Дополнительные сведения о местоположении земельного участка	—
2.	Площадь земельного участка ± величина погрешности определения (вычисления) площади ($P \pm \Delta P$), м ²	1 140 ± 12,00
3.	Формула, примененная для вычисления предельной погрешности определения площади земельного участка, с подставленными значениями и итоговые (вычисленные) значения	$3,5 * Mt * \sqrt{P} = 3,5 * 0,10 * \sqrt{(1\ 140,00)} = 12$
4.	Площадь земельного участка согласно сведениям Единого государственного реестра недвижимости (Ркад), м ²	864,00
5.	Оценка расхождения Р и Ркад ($P - P_{кад}$), м ²	276
6.	Предельный минимальный и максимальный размеры земельного участка (Рмин и Рмакс), м ²	Рмин = 2 000 Рмакс = 25 000
7.	Вид (виды) разрешенного использования	для ведения личного подсобного хозяйства
7.1.	Дополнительные сведения об использовании земельного участка	—
8.	Кадастровый или иной государственный учетный номер (инвентарный) здания, сооружения, объекта незавершенного строительства, расположенного на земельном участке	29:03:040101:726
9.	Сведения о земельных участках (землях общего пользования, территории общего пользования), посредством которых обеспечивается доступ	Земли (земельные участки) общего пользования
10.	Иные сведения	—
4. Пояснения к сведениям об уточняемом земельном участке с кадастровым номером <u>29:03:040101:207</u> :		
1.	—	—

1. Сведения о характерных точках границ уточняемого земельного участка с кадастровым номером 29:03:040101:208 :
 Система координат 29.4 Зона № 2

Обозначение характерных точек границ	Координаты, м				Метод определения координат	Формулы, примененные для расчета средней квадратической погрешности определения координат характерных точек границ (Mt), с подставленными в такие формулы значениями и итоговые (вычисленные) значения Mt, м	Описание закрепления точки
	содержатся в Едином государственном реестре недвижимости		определены в результате выполнения комплексных кадастровых работ				
	X	Y	X	Y			
1	2	3	4	5	6	7	8
н1177У	—	—	285 114,45	4 275 924,14	Метод спутниковых геодезических измерений (определений)	0,10	—
н1176У	—	—	285 148,67	4 275 945,72			
н1175У	—	—	285 147,88	4 275 946,97			
н1174У	—	—	285 153,80	4 275 950,71			
н1178У	—	—	285 139,06	4 275 972,90			
н1179У	—	—	285 129,29	4 275 966,41			
н1180У	—	—	285 128,24	4 275 967,88			
н1181У	—	—	285 098,79	4 275 950,16			
н1177У	—	—	285 114,45	4 275 924,14			

2. Сведения о частях границ уточняемого земельного участка с кадастровым номером 29:03:040101:208 :

Обозначение части границ		Горизонтальное проложение (S), м	Описание прохождения части границ	Сведения о согласовании местоположения границ (согласовано/спорное)
от т.	до т.			
1	2	3	4	5
н1177У	н1176У	40,46	—	согласовано
н1176У	н1175У	1,48		

1	2	3	4	5
н1175У	н1174У	7,00	—	согласовано
н1174У	н1178У	26,64		
н1178У	н1179У	11,73		
н1179У	н1180У	1,81		
н1180У	н1181У	34,37		
н1181У	н1177У	30,37		

3. Сведения о характеристиках уточняемого земельного участка с кадастровым номером 29:03:040101:208 :

№ п/п	Наименование характеристики земельного участка	Значение характеристики
1	2	3
1.	Адрес земельного участка	—
1.1.	Сведения о местоположении земельного участка (при отсутствии адреса) в структурированном в соответствии с федеральной информационной адресной системой виде	165673, Российская Федерация, Архангельская область, Вилегодский р-н, Никольск с, Сосновая ул, д 5
1.2.	Дополнительные сведения о местоположении земельного участка	—
2.	Площадь земельного участка ± величина погрешности определения (вычисления) площади ($P \pm \Delta P$), м ²	1 371 ± 13,00
3.	Формула, примененная для вычисления предельной погрешности определения площади земельного участка, с подставленными значениями и итоговые (вычисленные) значения	$3,5 * Mt * \sqrt{P} = 3,5 * 0,10 * \sqrt{(1\ 371,00)} = 13$
4.	Площадь земельного участка согласно сведениям Единого государственного реестра недвижимости ($P_{\text{кад}}$), м ²	936,00
5.	Оценка расхождения P и $P_{\text{кад}}$ ($P - P_{\text{кад}}$), м ²	435
6.	Предельный минимальный и максимальный размеры земельного участка ($P_{\text{мин}}$ и $P_{\text{макс}}$), м ²	$P_{\text{мин}} = 2\ 000$ $P_{\text{макс}} = 25\ 000$
7.	Вид (виды) разрешенного использования	для ведения личного подсобного хозяйства
7.1.	Дополнительные сведения об использовании земельного участка	—
8.	Кадастровый или иной государственный учетный номер (инвентарный) здания, сооружения, объекта незавершенного строительства, расположенного на земельном участке	—
9.	Сведения о земельных участках (землях общего пользования, территории общего пользования), посредством которых обеспечивается доступ	Земли (земельные участки) общего пользования
10.	Иные сведения	—

4. Пояснения к сведениям об уточняемом земельном участке с кадастровым номером 29:03:040101:208 :

1. —

1. Сведения о характерных точках границ уточняемого земельного участка с кадастровым номером 29:03:040101:209 :

Система координат 29.4 Зона № 2

Обозначение характерных точек границ	Координаты, м				Метод определения координат	Формулы, примененные для расчета средней квадратической погрешности определения координат характерных точек границ (Mt), с подставленными в такие формулы значениями и итоговые (вычисленные) значения Mt, м	Описание закрепления точки
	содержатся в Едином государственном реестре недвижимости		определены в результате выполнения комплексных кадастровых работ				
	X	Y	X	Y			
1	2	3	4	5	6	7	8
н312У	—	—	285 083,59	4 275 975,43	Метод спутниковых геодезических измерений (определений)	0,10	—
н1181У	—	—	285 098,79	4 275 950,16			
н1180У	—	—	285 128,24	4 275 967,88			
н1179У	—	—	285 129,29	4 275 966,41			
н1178У	—	—	285 139,06	4 275 972,90			
н1182У	—	—	285 141,59	4 275 974,72			
н1183У	—	—	285 135,11	4 275 984,91			
н1184У	—	—	285 132,35	4 275 983,15			
н315У	—	—	285 125,04	4 275 997,25			
н314У	—	—	285 111,64	4 275 990,88			
н313У	—	—	285 101,44	4 275 985,26			

1	2	3	4	5	6	7	8
н312У	—	—	285 083,59	4 275 975,43	Метод спутниковых геодезических измерений (определений)	0,10	—

2. Сведения о частях границ уточняемого земельного участка с кадастровым номером 29:03:040101:209 :

Обозначение части границ		Горизонтальное проложение (S), м	Описание прохождения части границ	Сведения о согласовании местоположения границ (согласовано/спорное)
от т.	до т.			
1	2	3	4	5
н312У	н1181У	29,49	—	согласовано
н1181У	н1180У	34,37		
н1180У	н1179У	1,81		
н1179У	н1178У	11,73		
н1178У	н1182У	3,12		
н1182У	н1183У	12,08		
н1183У	н1184У	3,27		
н1184У	н315У	15,88		
н315У	н314У	14,84		
н314У	н313У	11,65		
н313У	н312У	20,38		

3. Сведения о характеристиках уточняемого земельного участка с кадастровым номером 29:03:040101:209 :

№ п/п	Наименование характеристики земельного участка	Значение характеристики
1	2	3
1.	Адрес земельного участка	—
1.1.	Сведения о местоположении земельного участка (при отсутствии адреса) в структурированном в соответствии с федеральной информационной адресной системой виде	165673, Российская Федерация, Архангельская область, Вилегодский р-н, Никольск с, Сосновая ул, д 4
1.2.	Дополнительные сведения о местоположении земельного участка	—
2.	Площадь земельного участка ± величина погрешности определения (вычисления) площади ($P \pm \Delta P$), м ²	1 371 ± 13,00
3.	Формула, примененная для вычисления предельной погрешности определения площади земельного участка, с подставленными значениями и итоговые (вычисленные) значения	$3,5 * M_t * \sqrt{P} = 3,5 * 0,10 * \sqrt{(1\ 371,00)} = 13$
4.	Площадь земельного участка согласно сведениям Единого государственного реестра недвижимости (Ркад), м ²	940,00

1	2	3
5.	Оценка расхождения Р и Ркад (Р - Ркад), м ²	431
6.	Предельный минимальный и максимальный размеры земельного участка (Рмин и Рмакс), м ²	Рмин = 2 000 Рмакс = 25 000
7.	Вид (виды) разрешенного использования	для ведения личного подсобного хозяйства
7.1.	Дополнительные сведения об использовании земельного участка	—
8.	Кадастровый или иной государственный учетный номер (инвентарный) здания, сооружения, объекта незавершенного строительства, расположенного на земельном участке	29:03:040101:613
9.	Сведения о земельных участках (землях общего пользования, территории общего пользования), посредством которых обеспечивается доступ	Земли (земельные участки) общего пользования
10.	Иные сведения	—

4. Пояснения к сведениям об уточняемом земельном участке с кадастровым номером 29:03:040101:209 :

1.	—
----	---

1. Сведения о характерных точках границ уточняемого земельного участка с кадастровым номером 29:03:040101:210 :

Система координат 29.4 Зона № 2

Обозначение характерных точек границ	Координаты, м				Метод определения координат	Формулы, примененные для расчета средней квадратической погрешности определения координат характерных точек границ (Mt), с подставленными в такие формулы значениями и итоговые (вычисленные) значения Mt, м	Описание закрепления точки
	содержатся в Едином государственном реестре недвижимости		определены в результате выполнения комплексных кадастровых работ				
	X	Y	X	Y			
1	2	3	4	5	6	7	8
нЗ10У	—	—	285 073,03	4 276 008,73	Метод спутниковых геодезических измерений (определений)	0,10	—
нЗ11У	—	—	285 074,71	4 275 996,08			
нЗ12У	—	—	285 083,59	4 275 975,43			
нЗ13У	—	—	285 101,44	4 275 985,26			

1	2	3	4	5	6	7	8
н314У	—	—	285 111,64	4 275 990,88	Метод спутниковых геодезических измерений (определений)	0,10	—
н315У	—	—	285 125,04	4 275 997,25			
н316У	—	—	285 123,18	4 276 001,84			
н317У	—	—	285 118,81	4 276 012,63			
н318У	—	—	285 116,11	4 276 012,61			
н319У	—	—	285 110,82	4 276 011,60			
н320У	—	—	285 106,96	4 276 011,10			
н321У	—	—	285 099,05	4 276 009,32			
н310У	—	—	285 073,03	4 276 008,73			

2. Сведения о частях границ уточняемого земельного участка с кадастровым номером 29:03:040101:210 **:**

Обозначение части границ		Горизонтальное проложение (S), м	Описание прохождения части границ	Сведения о согласовании местоположения границ (согласовано/спорное)
от т.	до т.			
1	2	3	4	5
н310У	н311У	12,76	—	согласовано
н311У	н312У	22,48		
н312У	н313У	20,38		
н313У	н314У	11,65		
н314У	н315У	14,84		
н315У	н316У	4,95		
н316У	н317У	11,64		
н317У	н318У	2,70		
н318У	н319У	5,39		
н319У	н320У	3,89		
н320У	н321У	8,11		
н321У	н310У	26,03		

3. Сведения о характеристиках уточняемого земельного участка с кадастровым номером <u>29:03:040101:210</u> :		
№ п/п	Наименование характеристики земельного участка	Значение характеристики
1	2	3
1.	Адрес земельного участка	—
1.1.	Сведения о местоположении земельного участка (при отсутствии адреса) в структурированном в соответствии с федеральной информационной адресной системой виде	165673, Российская Федерация, Архангельская область, Вилегодский р-н, Никольск с, Сосновая ул, д 3
1.2.	Дополнительные сведения о местоположении земельного участка	—
2.	Площадь земельного участка ± величина погрешности определения (вычисления) площади ($P \pm \Delta P$), м ²	1 163 ± 12,00
3.	Формула, примененная для вычисления предельной погрешности определения площади земельного участка, с подставленными значениями и итоговые (вычисленные) значения	$3,5 * M_t * \sqrt{P} = 3,5 * 0,10 * \sqrt{(1\ 163,00)} = 12$
4.	Площадь земельного участка согласно сведениям Единого государственного реестра недвижимости ($R_{кад}$), м ²	1 178,00
5.	Оценка расхождения P и $R_{кад}$ ($P - R_{кад}$), м ²	15
6.	Предельный минимальный и максимальный размеры земельного участка ($R_{мин}$ и $R_{макс}$), м ²	$R_{мин} = 2\ 000$ $R_{макс} = 25\ 000$
7.	Вид (виды) разрешенного использования	для ведения личного подсобного хозяйства
7.1.	Дополнительные сведения об использовании земельного участка	—
8.	Кадастровый или иной государственный учетный номер (инвентарный) здания, сооружения, объекта незавершенного строительства, расположенного на земельном участке	29:03:040101:1166
9.	Сведения о земельных участках (землях общего пользования, территории общего пользования), посредством которых обеспечивается доступ	Земли (земельные участки) общего пользования
10.	Иные сведения	—
4. Пояснения к сведениям об уточняемом земельном участке с кадастровым номером <u>29:03:040101:210</u> :		
1.	—	—

1. Сведения о характерных точках границ уточняемого земельного участка с кадастровым номером 29:03:040101:211 :
 Система координат 29.4 Зона № 2

Обозначение характерных точек границ	Координаты, м				Метод определения координат	Формулы, примененные для расчета средней квадратической погрешности определения координат характерных точек границ (Mt), с подставленными в такие формулы значениями и итоговые (вычисленные) значения Mt, м	Описание закрепления точки
	содержатся в Едином государственном реестре недвижимости		определены в результате выполнения комплексных кадастровых работ				
	X	Y	X	Y			
1	2	3	4	5	6	7	8
н318У	—	—	285 116,11	4 276 012,61	Метод спутниковых геодезических измерений (определений)	0,10	—
н1185У	—	—	285 115,04	4 276 026,74			
н1186У	—	—	285 115,04	4 276 040,70			
н1187У	—	—	285 093,69	4 276 040,70			
н1188У	—	—	285 075,75	4 276 041,51			
н310У	—	—	285 073,03	4 276 008,73			
н321У	—	—	285 099,05	4 276 009,32			
н320У	—	—	285 106,96	4 276 011,10			
н319У	—	—	285 110,82	4 276 011,60			
н318У	—	—	285 116,11	4 276 012,61			

2. Сведения о частях границ уточняемого земельного участка с кадастровым номером 29:03:040101:211 :

Обозначение части границ		Горизонтальное проложение (S), м	Описание прохождения части границ	Сведения о согласовании местоположения границ (согласовано/спорное)
от т.	до т.			
1	2	3	4	5

1	2	3	4	5
н318У	н1185У	14,17	—	согласовано
н1185У	н1186У	13,96		
н1186У	н1187У	21,35		
н1187У	н1188У	17,96		
н1188У	н310У	32,89		
н310У	н321У	26,03		
н321У	н320У	8,11		
н320У	н319У	3,89		
н319У	н318У	5,39		

3. Сведения о характеристиках уточняемого земельного участка с кадастровым номером 29:03:040101:211 :

№ п/п	Наименование характеристики земельного участка	Значение характеристики
1	2	3
1.	Адрес земельного участка	—
1.1.	Сведения о местоположении земельного участка (при отсутствии адреса) в структурированном в соответствии с федеральной информационной адресной системой виде	165673, Российская Федерация, Архангельская область, Вилегодский р-н, Никольск с, Сосновая ул, д 2
1.2.	Дополнительные сведения о местоположении земельного участка	—
2.	Площадь земельного участка ± величина погрешности определения (вычисления) площади ($P \pm \Delta P$), м ²	1 272 ± 12,00
3.	Формула, примененная для вычисления предельной погрешности определения площади земельного участка, с подставленными значениями и итоговые (вычисленные) значения	$3,5 * M_t * \sqrt{P} = 3,5 * 0,10 * \sqrt{1\ 272,00} = 12$
4.	Площадь земельного участка согласно сведениям Единого государственного реестра недвижимости (Ркад), м ²	1 216,00
5.	Оценка расхождения Р и Ркад ($P - P_{кад}$), м ²	56
6.	Предельный минимальный и максимальный размеры земельного участка (Рмин и Рмакс), м ²	Рмин = 2 000 Рмакс = 25 000
7.	Вид (виды) разрешенного использования	для ведения личного подсобного хозяйства
7.1.	Дополнительные сведения об использовании земельного участка	—
8.	Кадастровый или иной государственный учетный номер (инвентарный) здания, сооружения, объекта незавершенного строительства, расположенного на земельном участке	29:03:040101:673

1	2	3
9.	Сведения о земельных участках (землях общего пользования, территории общего пользования), посредством которых обеспечивается доступ	Земли (земельные участки) общего пользования
10.	Иные сведения	—

4. Пояснения к сведениям об уточняемом земельном участке с кадастровым номером 29:03:040101:211 :

1.	—
----	---

1. Сведения о характерных точках границ уточняемого земельного участка с кадастровым номером 29:03:040101:212 :
Система координат 29.4 Зона № 2

Обозначение характерных точек границ	Координаты, м				Метод определения координат	Формулы, примененные для расчета средней квадратической погрешности определения координат характерных точек границ (Mt), с подставленными в такие формулы значениями и итоговые (вычисленные) значения Mt, м	Описание закрепления точки
	содержатся в Едином государственном реестре недвижимости		определены в результате выполнения комплексных кадастровых работ				
	X	Y	X	Y			
1	2	3	4	5	6	7	8
н1188У	—	—	285 075,75	4 276 041,51	Метод спутниковых геодезических измерений (определений)	0,10	—
н1186У	—	—	285 115,04	4 276 040,70			
н1189У	—	—	285 115,04	4 276 075,32			
н1190У	—	—	285 083,73	4 276 076,97			
н1191У	—	—	285 078,89	4 276 060,91			
н1188У	—	—	285 075,75	4 276 041,51			

2. Сведения о частях границ уточняемого земельного участка с кадастровым номером 29:03:040101:212 :

Обозначение части границ		Горизонтальное проложение (S), м	Описание прохождения части границ	Сведения о согласовании местоположения границ (согласовано/спорное)
от т.	до т.			
1	2	3	4	5
н1188У	н1186У	39,30	—	согласовано

1	2	3	4	5
н1186У	н1189У	34,62	—	согласовано
н1189У	н1190У	31,35		
н1190У	н1191У	16,77		
н1191У	н1188У	19,65		

3. Сведения о характеристиках уточняемого земельного участка с кадастровым номером 29:03:040101:212 :

№ п/п	Наименование характеристики земельного участка	Значение характеристики
1	2	3
1.	Адрес земельного участка	—
1.1.	Сведения о местоположении земельного участка (при отсутствии адреса) в структурированном в соответствии с федеральной информационной адресной системой виде	165673, Российская Федерация, Архангельская область, Вилегодский р-н, Никольск с, Сосновая ул, д 1
1.2.	Дополнительные сведения о местоположении земельного участка	—
2.	Площадь земельного участка ± величина погрешности определения (вычисления) площади ($P \pm \Delta P$), м ²	1 264 ± 12,00
3.	Формула, примененная для вычисления предельной погрешности определения площади земельного участка, с подставленными значениями и итоговые (вычисленные) значения	$3,5 * M_t * \sqrt{P} = 3,5 * 0,10 * \sqrt{1\ 264,00} = 12$
4.	Площадь земельного участка согласно сведениям Единого государственного реестра недвижимости (Ркад), м ²	990,00
5.	Оценка расхождения Р и Ркад ($P - P_{кад}$), м ²	274
6.	Предельный минимальный и максимальный размеры земельного участка (Рмин и Рмакс), м ²	Рмин = 2 000 Рмакс = 25 000
7.	Вид (виды) разрешенного использования	для ведения личного подсобного хозяйства
7.1.	Дополнительные сведения об использовании земельного участка	—
8.	Кадастровый или иной государственный учетный номер (инвентарный) здания, сооружения, объекта незавершенного строительства, расположенного на земельном участке	29:03:040101:670
9.	Сведения о земельных участках (землях общего пользования, территории общего пользования), посредством которых обеспечивается доступ	Земли (земельные участки) общего пользования
10.	Иные сведения	—

4. Пояснения к сведениям об уточняемом земельном участке с кадастровым номером 29:03:040101:212 :

1.	—
----	---

1. Сведения о характерных точках границ уточняемого земельного участка с кадастровым номером 29:03:040101:213 :
 Система координат 29.4 Зона № 2

Обозначение характерных точек границ	Координаты, м				Метод определения координат	Формулы, примененные для расчета средней квадратической погрешности определения координат характерных точек границ (Mt), с подставленными в такие формулы значениями и итоговые (вычисленные) значения Mt, м	Описание закрепления точки	
	содержатся в Едином государственном реестре недвижимости		определены в результате выполнения комплексных кадастровых работ					
	X	Y	X	Y				
1	2	3	4	5	6	7	8	
н962У	—	—	284 861,29	4 276 093,71	Метод спутниковых геодезических измерений (определений)	0,10	Нет закрепления	
н959У	—	—	284 847,76	4 276 082,27			—	
н958У	—	—	284 849,67	4 276 080,18				
н957У	—	—	284 857,19	4 276 071,50				
н177У	—	—	284 877,15	4 276 050,11				
н176У	—	—	284 892,65	4 276 067,36				
н963У	—	—	284 874,98	4 276 084,95				Нет закрепления
н964У	—	—	284 872,62	4 276 082,84				
н962У	—	—	284 861,29	4 276 093,71				

2. Сведения о частях границ уточняемого земельного участка с кадастровым номером 29:03:040101:213 :

Обозначение части границ		Горизонтальное проложение (S), м	Описание прохождения части границ	Сведения о согласовании местоположения границ (согласовано/спорное)
от т.	до т.			
1	2	3	4	5
н962У	н959У	17,72	—	согласовано
н959У	н958У	2,83		

1	2	3	4	5
н958У	н957У	11,48	—	согласовано
н957У	н177У	29,26		
н177У	н176У	23,19		
н176У	н963У	24,93		
н963У	н964У	3,17		
н964У	н962У	15,70		

3. Сведения о характеристиках уточняемого земельного участка с кадастровым номером 29:03:040101:213 :

№ п/п	Наименование характеристики земельного участка	Значение характеристики
1	2	3
1.	Адрес земельного участка	—
1.1.	Сведения о местоположении земельного участка (при отсутствии адреса) в структурированном в соответствии с федеральной информационной адресной системой виде	165673, Российская Федерация, Архангельская область, Вилегодский р-н, Никольск с, Зеленая ул, д 9
1.2.	Дополнительные сведения о местоположении земельного участка	—
2.	Площадь земельного участка ± величина погрешности определения (вычисления) площади ($P \pm \Delta P$), м ²	885 ± 10,00
3.	Формула, примененная для вычисления предельной погрешности определения площади земельного участка, с подставленными значениями и итоговые (вычисленные) значения	$3,5 * M_t * \sqrt{P} = 3,5 * 0,10 * \sqrt{(885,00)} = 10$
4.	Площадь земельного участка согласно сведениям Единого государственного реестра недвижимости ($R_{кад}$), м ²	843,00
5.	Оценка расхождения P и $R_{кад}$ ($P - R_{кад}$), м ²	42
6.	Предельный минимальный и максимальный размеры земельного участка ($R_{мин}$ и $R_{макс}$), м ²	$R_{мин} = 2\ 000$ $R_{макс} = 25\ 000$
7.	Вид (виды) разрешенного использования	Для ведения личного подсобного хозяйства
7.1.	Дополнительные сведения об использовании земельного участка	—
8.	Кадастровый или иной государственный учетный номер (инвентарный) здания, сооружения, объекта незавершенного строительства, расположенного на земельном участке	29:03:040101:599
9.	Сведения о земельных участках (землях общего пользования, территории общего пользования), посредством которых обеспечивается доступ	Земли (земельные участки) общего пользования
10.	Иные сведения	—

4. Пояснения к сведениям об уточняемом земельном участке с кадастровым номером 29:03:040101:213 :

1. —

1. Сведения о характерных точках границ уточняемого земельного участка с кадастровым номером 29:03:040101:225 :

Система координат 29.4 Зона № 2

Обозначение характерных точек границ	Координаты, м				Метод определения координат	Формулы, примененные для расчета средней квадратической погрешности определения координат характерных точек границ (Mt), с подставленными в такие формулы значениями и итоговые (вычисленные) значения Mt, м	Описание закрепления точки
	содержатся в Едином государственном реестре недвижимости		определены в результате выполнения комплексных кадастровых работ				
	X	Y	X	Y			
1	2	3	4	5	6	7	8
н1015У	—	—	284 973,99	4 276 063,79	Метод спутниковых геодезических измерений (определений)	0,10	—
н1016У	—	—	284 983,48	4 276 055,70			
н1017У	—	—	284 992,08	4 276 048,38			
н1018У	—	—	285 002,12	4 276 039,83			
н1019У	—	—	285 007,33	4 276 038,33			
н1020У	—	—	285 017,42	4 276 031,05			
н1021У	—	—	285 024,32	4 276 026,07			
н1022У	—	—	285 028,36	4 276 023,52			
н1023У	—	—	285 038,41	4 276 045,63			
н1024У	—	—	285 029,05	4 276 053,00			
н1025У	—	—	285 024,86	4 276 056,29			

1	2	3	4	5	6	7	8
н1026У	—	—	285 021,84	4 276 057,18	Метод спутниковых геодезических измерений (определений)	0,10	—
н1027У	—	—	284 997,28	4 276 077,36			
н1028У	—	—	284 990,04	4 276 083,31			
н1015У	—	—	284 973,99	4 276 063,79			

2. Сведения о частях границ уточняемого земельного участка с кадастровым номером 29:03:040101:225 :

Обозначение части границ		Горизонтальное проложение (S), м	Описание прохождения части границ	Сведения о согласовании местоположения границ (согласовано/спорное)
от т.	до т.			
1	2	3	4	5
н1015У	н1016У	12,47	—	согласовано
н1016У	н1017У	11,29		
н1017У	н1018У	13,19		
н1018У	н1019У	5,42		
н1019У	н1020У	12,44		
н1020У	н1021У	8,51		
н1021У	н1022У	4,78		
н1022У	н1023У	24,29		
н1023У	н1024У	11,91		
н1024У	н1025У	5,33		
н1025У	н1026У	3,15		
н1026У	н1027У	31,79		
н1027У	н1028У	9,37		
н1028У	н1015У	25,27		

3. Сведения о характеристиках уточняемого земельного участка с кадастровым номером 29:03:040101:225 :

№ п/п	Наименование характеристики земельного участка	Значение характеристики
1	2	3
1		

1	2	3
1.	Адрес земельного участка	—
1.1.	Сведения о местоположении земельного участка (при отсутствии адреса) в структурированном в соответствии с федеральной информационной адресной системой виде	165673, Российская Федерация, Архангельская область, Вилегодский р-н, Никольск с, Школьная ул, д 11
1.2.	Дополнительные сведения о местоположении земельного участка	—
2.	Площадь земельного участка ± величина погрешности определения (вычисления) площади ($P \pm \Delta P$), м ²	1 620 ± 14,00
3.	Формула, примененная для вычисления предельной погрешности определения площади земельного участка, с подставленными значениями и итоговые (вычисленные) значения	$3,5 * M_t * \sqrt{P} = 3,5 * 0,10 * \sqrt{1\ 620,00} = 14$
4.	Площадь земельного участка согласно сведениям Единого государственного реестра недвижимости (Ркад), м ²	1 641,00
5.	Оценка расхождения P и Ркад (P - Ркад), м ²	21
6.	Предельный минимальный и максимальный размеры земельного участка (Рмин и Рмакс), м ²	Рмин = 2 000 Рмакс = 25 000
7.	Вид (виды) разрешенного использования	для ведения личного подсобного хозяйства
7.1.	Дополнительные сведения об использовании земельного участка	—
8.	Кадастровый или иной государственный учетный номер (инвентарный) здания, сооружения, объекта незавершенного строительства, расположенного на земельном участке	29:03:040101:565
9.	Сведения о земельных участках (землях общего пользования, территории общего пользования), посредством которых обеспечивается доступ	Земли (земельные участки) общего пользования
10.	Иные сведения	—
4. Пояснения к сведениям об уточняемом земельном участке с кадастровым номером		29:03:040101:225 :
1.	—	—

1. Сведения о характерных точках границ уточняемого земельного участка с кадастровым номером 29:03:040101:226 :
 Система координат 29.4 Зона № 2

Обозначение характерных точек границ	Координаты, м				Метод определения координат	Формулы, примененные для расчета средней квадратической погрешности определения координат характерных точек границ (Mt), с подставленными в такие формулы значениями и итоговые (вычисленные) значения Mt, м	Описание закрепления точки
	содержатся в Едином государственном реестре недвижимости		определены в результате выполнения комплексных кадастровых работ				
	X	Y	X	Y			
1	2	3	4	5	6	7	8
н1029У	—	—	285 007,75	4 276 102,76	Метод спутниковых геодезических измерений (определений)	0,10	—
н1030У	—	—	285 029,01	4 276 086,25			
н1031У	—	—	285 048,65	4 276 076,12			
н1032У	—	—	285 058,25	4 276 110,67			
н1033У	—	—	285 060,39	4 276 118,36			
н1034У	—	—	285 037,59	4 276 138,82			
н1029У	—	—	285 007,75	4 276 102,76			

2. Сведения о частях границ уточняемого земельного участка с кадастровым номером 29:03:040101:226 :

Обозначение части границ		Горизонтальное проложение (S), м	Описание прохождения части границ	Сведения о согласовании местоположения границ (согласовано/спорное)
от т.	до т.			
1	2	3	4	5
н1029У	н1030У	26,92	—	согласовано
н1030У	н1031У	22,10		
н1031У	н1032У	35,86		
н1032У	н1033У	7,98		
н1033У	н1034У	30,63		
н1034У	н1029У	46,81		

3. Сведения о характеристиках уточняемого земельного участка с кадастровым номером <u>29:03:040101:226</u> :		
№ п/п	Наименование характеристики земельного участка	Значение характеристики
1	2	3
1.	Адрес земельного участка	—
1.1.	Сведения о местоположении земельного участка (при отсутствии адреса) в структурированном в соответствии с федеральной информационной адресной системой виде	165673, Российская Федерация, Архангельская область, Вилегодский р-н, Никольск с, Школьная ул, уч 15
1.2.	Дополнительные сведения о местоположении земельного участка	—
2.	Площадь земельного участка ± величина погрешности определения (вычисления) площади ($P \pm \Delta P$), м ²	1 791 ± 15,00
3.	Формула, примененная для вычисления предельной погрешности определения площади земельного участка, с подставленными значениями и итоговые (вычисленные) значения	$3,5 * M_t * \sqrt{P} = 3,5 * 0,10 * \sqrt{(1\ 791,00)} = 15$
4.	Площадь земельного участка согласно сведениям Единого государственного реестра недвижимости ($P_{\text{кад}}$), м ²	1 402,00
5.	Оценка расхождения P и $P_{\text{кад}}$ ($P - P_{\text{кад}}$), м ²	389
6.	Предельный минимальный и максимальный размеры земельного участка ($P_{\text{мин}}$ и $P_{\text{макс}}$), м ²	$P_{\text{мин}} = 2\ 000$ $P_{\text{макс}} = 25\ 000$
7.	Вид (виды) разрешенного использования	для ведения личного подсобного хозяйства
7.1.	Дополнительные сведения об использовании земельного участка	—
8.	Кадастровый или иной государственный учетный номер (инвентарный) здания, сооружения, объекта незавершенного строительства, расположенного на земельном участке	29:03:040101:591
9.	Сведения о земельных участках (землях общего пользования, территории общего пользования), посредством которых обеспечивается доступ	Земли (земельные участки) общего пользования
10.	Иные сведения	—
4. Пояснения к сведениям об уточняемом земельном участке с кадастровым номером <u>29:03:040101:226</u> :		
1.	—	—

1. Сведения о характерных точках границ уточняемого земельного участка с кадастровым номером 29:03:040101:227 :
 Система координат 29.4 Зона № 2

Обозначение характерных точек границ	Координаты, м				Метод определения координат	Формулы, примененные для расчета средней квадратической погрешности определения координат характерных точек границ (Mt), с подставленными в такие формулы значениями и итоговые (вычисленные) значения Mt, м	Описание закрепления точки
	содержатся в Едином государственном реестре недвижимости		определены в результате выполнения комплексных кадастровых работ				
	X	Y	X	Y			
1	2	3	4	5	6	7	8
н1035У	—	—	284 837,42	4 275 927,38	Метод спутниковых геодезических измерений (определений)	0,10	—
н1036У	—	—	284 853,59	4 275 947,39			
н948У	—	—	284 823,00	4 275 963,42			
н949У	—	—	284 822,02	4 275 961,13			
н1037У	—	—	284 825,65	4 275 959,33			
н1008У	—	—	284 816,66	4 275 939,43			
н1035У	—	—	284 837,42	4 275 927,38			

2. Сведения о частях границ уточняемого земельного участка с кадастровым номером 29:03:040101:227 :

Обозначение части границ		Горизонтальное проложение (S), м	Описание прохождения части границ	Сведения о согласовании местоположения границ (согласовано/спорное)
от т.	до т.			
1	2	3	4	5
н1035У	н1036У	25,73	—	согласовано
н1036У	н948У	34,54		
н948У	н949У	2,49		
н949У	н1037У	4,05		
н1037У	н1008У	21,84		
н1008У	н1035У	24,00		

3. Сведения о характеристиках уточняемого земельного участка с кадастровым номером <u>29:03:040101:227</u> :		
№ п/п	Наименование характеристики земельного участка	Значение характеристики
1	2	3
1.	Адрес земельного участка	—
1.1.	Сведения о местоположении земельного участка (при отсутствии адреса) в структурированном в соответствии с федеральной информационной адресной системой виде	165673, Российская Федерация, Архангельская область, Вилегодский р-н, Никольск с, Школьная ул, д 2
1.2.	Дополнительные сведения о местоположении земельного участка	—
2.	Площадь земельного участка ± величина погрешности определения (вычисления) площади ($P \pm \Delta P$), м ²	683 ± 9,00
3.	Формула, примененная для вычисления предельной погрешности определения площади земельного участка, с подставленными значениями и итоговые (вычисленные) значения	$3,5 * M_t * \sqrt{P} = 3,5 * 0,10 * \sqrt{(683,00)} = 9$
4.	Площадь земельного участка согласно сведениям Единого государственного реестра недвижимости ($P_{\text{кад}}$), м ²	538,00
5.	Оценка расхождения P и $P_{\text{кад}}$ ($P - P_{\text{кад}}$), м ²	145
6.	Предельный минимальный и максимальный размеры земельного участка ($P_{\text{мин}}$ и $P_{\text{макс}}$), м ²	$P_{\text{мин}} = 2\ 000$ $P_{\text{макс}} = 25\ 000$
7.	Вид (виды) разрешенного использования	для ведения личного подсобного хозяйства
7.1.	Дополнительные сведения об использовании земельного участка	—
8.	Кадастровый или иной государственный учетный номер (инвентарный) здания, сооружения, объекта незавершенного строительства, расположенного на земельном участке	29:03:040101:702
9.	Сведения о земельных участках (землях общего пользования, территории общего пользования), посредством которых обеспечивается доступ	Земли (земельные участки) общего пользования
10.	Иные сведения	—
4. Пояснения к сведениям об уточняемом земельном участке с кадастровым номером <u>29:03:040101:227</u> :		
1.	—	—

1. Сведения о характерных точках границ уточняемого земельного участка с кадастровым номером 29:03:040101:229 :
 Система координат 29.4 Зона № 2

Обозначение характерных точек границ	Координаты, м				Метод определения координат	Формулы, примененные для расчета средней квадратической погрешности определения координат характерных точек границ (Mt), с подставленными в такие формулы значениями и итоговые (вычисленные) значения Mt, м	Описание закрепления точки
	содержатся в Едином государственном реестре недвижимости		определены в результате выполнения комплексных кадастровых работ				
	X	Y	X	Y			
1	2	3	4	5	6	7	8
н1038У	—	—	284 889,68	4 275 991,81	Метод спутниковых геодезических измерений (определений)	0,10	—
н181У	—	—	284 907,21	4 276 011,96			
н180У	—	—	284 891,87	4 276 027,64			
н179У	—	—	284 885,02	4 276 034,65			
н178У	—	—	284 873,13	4 276 044,94			
н956У	—	—	284 854,42	4 276 022,75			
н1038У	—	—	284 889,68	4 275 991,81			

2. Сведения о частях границ уточняемого земельного участка с кадастровым номером 29:03:040101:229 :

Обозначение части границ		Горизонтальное проложение (S), м	Описание прохождения части границ	Сведения о согласовании местоположения границ (согласовано/спорное)
от т.	до т.			
1	2	3	4	5
н1038У	н181У	26,71	—	согласовано
н181У	н180У	21,94		
н180У	н179У	9,80		
н179У	н178У	15,72		
н178У	н956У	29,03		
н956У	н1038У	46,91		

3. Сведения о характеристиках уточняемого земельного участка с кадастровым номером <u>29:03:040101:229</u> :		
№ п/п	Наименование характеристики земельного участка	Значение характеристики
1	2	3
1.	Адрес земельного участка	—
1.1.	Сведения о местоположении земельного участка (при отсутствии адреса) в структурированном в соответствии с федеральной информационной адресной системой виде	165673, Российская Федерация, Архангельская область, Вилегодский р-н, Никольск с, Школьная ул, уч 8
1.2.	Дополнительные сведения о местоположении земельного участка	—
2.	Площадь земельного участка ± величина погрешности определения (вычисления) площади ($P \pm \Delta P$), м ²	1 334 ± 13,00
3.	Формула, примененная для вычисления предельной погрешности определения площади земельного участка, с подставленными значениями и итоговые (вычисленные) значения	$3,5 * Mt * \sqrt{P} = 3,5 * 0,10 * \sqrt{(1\ 334,00)} = 13$
4.	Площадь земельного участка согласно сведениям Единого государственного реестра недвижимости ($P_{\text{кад}}$), м ²	1 193,00
5.	Оценка расхождения P и $P_{\text{кад}}$ ($P - P_{\text{кад}}$), м ²	141
6.	Предельный минимальный и максимальный размеры земельного участка ($P_{\text{мин}}$ и $P_{\text{макс}}$), м ²	$P_{\text{мин}} = 2\ 000$ $P_{\text{макс}} = 25\ 000$
7.	Вид (виды) разрешенного использования	для ведения личного подсобного хозяйства
7.1.	Дополнительные сведения об использовании земельного участка	—
8.	Кадастровый или иной государственный учетный номер (инвентарный) здания, сооружения, объекта незавершенного строительства, расположенного на земельном участке	29:03:040101:541
9.	Сведения о земельных участках (землях общего пользования, территории общего пользования), посредством которых обеспечивается доступ	Земли (земельные участки) общего пользования
10.	Иные сведения	—
4. Пояснения к сведениям об уточняемом земельном участке с кадастровым номером <u>29:03:040101:229</u> :		
1.	—	—

1. Сведения о характерных точках границ уточняемого земельного участка с кадастровым номером					29:03:040101:230		
Система координат			29.4		Зона № 2		
Обозначение характерных точек границ	Координаты, м				Метод определения координат	Формулы, примененные для расчета средней квадратической погрешности определения координат характерных точек границ (Mt), с подставленными в такие формулы значениями и итоговые (вычисленные) значения Mt, м	Описание закрепления точки
	содержатся в Едином государственном реестре недвижимости		определены в результате выполнения комплексных кадастровых работ				
	X	Y	X	Y			
1	2	3	4	5	6	7	8
н189У	—	—	284 942,71	4 276 107,34	Метод спутниковых геодезических измерений (определений)	0,10	—
н190У	—	—	284 939,06	4 276 110,03			
н191У	—	—	284 933,66	4 276 114,77			
н192У	—	—	284 940,74	4 276 120,66			
н193У	—	—	284 954,16	4 276 134,08			
н124У	—	—	284 965,63	4 276 149,65			
н125У	—	—	284 975,75	4 276 140,31			
н126У	—	—	284 979,15	4 276 137,60			
н194У	—	—	284 997,80	4 276 122,73			
н195У	—	—	284 968,07	4 276 086,52			
н189У	—	—	284 942,71	4 276 107,34			

2. Сведения о частях границ уточняемого земельного участка с кадастровым номером 29:03:040101:230 :

Обозначение части границ		Горизонтальное проложение (S), м	Описание прохождения части границ	Сведения о согласовании местоположения границ (согласовано/спорное)
от т.	до т.			
1	2	3	4	5
н189У	н190У	4,53	—	согласовано
н190У	н191У	7,19		
н191У	н192У	9,21		
н192У	н193У	18,98		
н193У	н124У	19,34		
н124У	н125У	13,77		
н125У	н126У	4,35		
н126У	н194У	23,85		
н194У	н195У	46,85		
н195У	н189У	32,81		

3. Сведения о характеристиках уточняемого земельного участка с кадастровым номером 29:03:040101:230 :

№ п/п	Наименование характеристики земельного участка	Значение характеристики
1	2	3
1.	Адрес земельного участка	—
1.1.	Сведения о местоположении земельного участка (при отсутствии адреса) в структурированном в соответствии с федеральной информационной адресной системой виде	165673, Российская Федерация, Архангельская область, Вилегодский р-н, Никольск с, Школьная ул, д 16
1.2.	Дополнительные сведения о местоположении земельного участка	—
2.	Площадь земельного участка ± величина погрешности определения (вычисления) площади ($P \pm \Delta P$), м ²	1 965 ± 16,00
3.	Формула, примененная для вычисления предельной погрешности определения площади земельного участка, с подставленными значениями и итоговые (вычисленные) значения	$3,5 * M_t * \sqrt{P} = 3,5 * 0,10 * \sqrt{1\ 965,00} = 16$
4.	Площадь земельного участка согласно сведениям Единого государственного реестра недвижимости (Ркад), м ²	2 176,00
5.	Оценка расхождения Р и Ркад ($P - P_{кад}$), м ²	211
6.	Предельный минимальный и максимальный размеры земельного участка (Рмин и Рмакс), м ²	Рмин = 2 000 Рмакс = 25 000
7.	Вид (виды) разрешенного использования	для ведения личного подсобного хозяйства

1	2	3
7.1.	Дополнительные сведения об использовании земельного участка	—
8.	Кадастровый или иной государственный учетный номер (инвентарный) здания, сооружения, объекта незавершенного строительства, расположенного на земельном участке	29:03:040101:923
9.	Сведения о земельных участках (землях общего пользования, территории общего пользования), посредством которых обеспечивается доступ	Земли (земельные участки) общего пользования
10.	Иные сведения	—

4. Пояснения к сведениям об уточняемом земельном участке с кадастровым номером 29:03:040101:230 :

1.	—
----	---

1. Сведения о характерных точках границ уточняемого земельного участка с кадастровым номером 29:03:040101:232 :
Система координат 29.4 Зона № 2

Обозначение характерных точек границ	Координаты, м				Метод определения координат	Формулы, примененные для расчета средней квадратической погрешности определения координат характерных точек границ (Mt), с подставленными в такие формулы значениями и итоговые (вычисленные) значения Mt, м	Описание закрепления точки
	содержатся в Едином государственном реестре недвижимости		определены в результате выполнения комплексных кадастровых работ				
	X	Y	X	Y			
1	2	3	4	5	6	7	8
н1039У	—	—	285 074,16	4 276 216,36	Метод спутниковых геодезических измерений (определений)	0,10	—
н1040У	—	—	285 060,81	4 276 227,60			
н1041У	—	—	285 052,78	4 276 234,36			
н1042У	—	—	285 049,80	4 276 230,82			
н1043У	—	—	285 044,83	4 276 235,01			
н1044У	—	—	285 044,83	4 276 236,14			

1	2	3	4	5	6	7	8
н1045У	—	—	285 048,68	4 276 241,26	Метод спутниковых геодезических измерений (определений)	0,10	—
н201У	—	—	285 042,13	4 276 246,18			
н200У	—	—	285 036,31	4 276 239,29			
н199У	—	—	285 031,36	4 276 233,43			
н198У	—	—	285 029,15	4 276 230,84			
н1046У	—	—	285 034,07	4 276 226,91			
н1047У	—	—	285 027,38	4 276 215,98			
н991У	—	—	285 019,96	4 276 204,31			
н1048У	—	—	285 022,86	4 276 199,82			
н1049У	—	—	285 043,08	4 276 183,91			
н1050У	—	—	285 045,34	4 276 182,14			
н1051У	—	—	285 055,52	4 276 194,23			
н1039У	—	—	285 074,16	4 276 216,36			

2. Сведения о частях границ уточняемого земельного участка с кадастровым номером 29:03:040101:232 :

Обозначение части границ		Горизонтальное проложение (S), м	Описание прохождения части границ	Сведения о согласовании местоположения границ (согласовано/спорное)
от т.	до т.			
1	2	3	4	5
н1039У	н1040У	17,45	—	согласовано
н1040У	н1041У	10,50		
н1041У	н1042У	4,63		
н1042У	н1043У	6,50		
н1043У	н1044У	1,13		

1	2	3	4	5
н1044У	н1045У	6,41	—	согласовано
н1045У	н201У	8,19		
н201У	н200У	9,02		
н200У	н199У	7,67		
н199У	н198У	3,40		
н198У	н1046У	6,30		
н1046У	н1047У	12,81		
н1047У	н991У	13,83		
н991У	н1048У	5,35		
н1048У	н1049У	25,73		
н1049У	н1050У	2,87		
н1050У	н1051У	15,81		
н1051У	н1039У	28,93		

3. Сведения о характеристиках уточняемого земельного участка с кадастровым номером 29:03:040101:232 :

№ п/п	Наименование характеристики земельного участка	Значение характеристики
1	2	3
1.	Адрес земельного участка	—
1.1.	Сведения о местоположении земельного участка (при отсутствии адреса) в структурированном в соответствии с федеральной информационной адресной системой виде	165673, Российская Федерация, Архангельская область, Вилегодский р-н, Никольск с, Школьная ул, д 19
1.2.	Дополнительные сведения о местоположении земельного участка	—
2.	Площадь земельного участка ± величина погрешности определения (вычисления) площади ($P \pm \Delta P$), м ²	1 735 ± 15,00
3.	Формула, примененная для вычисления предельной погрешности определения площади земельного участка, с подставленными значениями и итоговые (вычисленные) значения	$3,5 * M_t * \sqrt{P} = 3,5 * 0,10 * \sqrt{(1\ 735,00)} = 15$
4.	Площадь земельного участка согласно сведениям Единого государственного реестра недвижимости (Ркад), м ²	1 777,00
5.	Оценка расхождения Р и Ркад ($P - P_{кад}$), м ²	42
6.	Предельный минимальный и максимальный размеры земельного участка (Рмин и Рмакс), м ²	Рмин = 2 000 Рмакс = 25 000
7.	Вид (виды) разрешенного использования	для ведения личного подсобного хозяйства

1	2	3
7.1.	Дополнительные сведения об использовании земельного участка	—
8.	Кадастровый или иной государственный учетный номер (инвентарный) здания, сооружения, объекта незавершенного строительства, расположенного на земельном участке	29:03:040101:728
9.	Сведения о земельных участках (землях общего пользования, территории общего пользования), посредством которых обеспечивается доступ	Земли (земельные участки) общего пользования
10.	Иные сведения	—

4. Пояснения к сведениям об уточняемом земельном участке с кадастровым номером 29:03:040101:232 :

1.	—
----	---

1. Сведения о характерных точках границ уточняемого земельного участка с кадастровым номером 29:03:040101:233 :

Система координат 29.4 Зона № 2

Обозначение характерных точек границ	Координаты, м				Метод определения координат	Формулы, примененные для расчета средней квадратической погрешности определения координат характерных точек границ (Mt), с подставленными в такие формулы значениями и итоговые (вычисленные) значения Mt, м	Описание закрепления точки
	содержатся в Едином государственном реестре недвижимости		определены в результате выполнения комплексных кадастровых работ				
	X	Y	X	Y			
1	2	3	4	5	6	7	8
н5У	—	—	285 093,44	4 276 306,67	Метод спутниковых геодезических измерений (определений)	0,10	—
н4У	—	—	285 098,82	4 276 302,24			
н3У	—	—	285 094,04	4 276 296,44			
н2У	—	—	285 121,75	4 276 273,63			
н1052У	—	—	285 140,41	4 276 296,29			
н1053У	—	—	285 111,08	4 276 324,72			

1	2	3	4	5	6	7	8
н1054У	—	—	285 105,14	4 276 330,47	Метод спутниковых геодезических измерений (определений)	0,10	—
н10116У	—	—	285 103,15	4 276 327,96			
н1055У	—	—	285 092,61	4 276 313,40			
н965У	—	—	285 088,70	4 276 308,45			
н6У	—	—	285 092,28	4 276 305,54			
н5У	—	—	285 093,44	4 276 306,67			

2. Сведения о частях границ уточняемого земельного участка с кадастровым номером 29:03:040101:233 :

Обозначение части границ		Горизонтальное проложение (S), м	Описание прохождения части границ	Сведения о согласовании местоположения границ (согласовано/спорное)
от т.	до т.			
1	2	3	4	5
н5У	н4У	6,97	—	согласовано
н4У	н3У	7,52		
н3У	н2У	35,89		
н2У	н1052У	29,35		
н1052У	н1053У	40,85		
н1053У	н1054У	8,27		
н1054У	н10116У	3,20		
н10116У	н1055У	17,97		
н1055У	н965У	6,31		
н965У	н6У	4,61		
н6У	н5У	1,62		

3. Сведения о характеристиках уточняемого земельного участка с кадастровым номером 29:03:040101:233 :

№ п/п	Наименование характеристики земельного участка	Значение характеристики
1	2	3

1	2	3
1.	Адрес земельного участка	—
1.1.	Сведения о местоположении земельного участка (при отсутствии адреса) в структурированном в соответствии с федеральной информационной адресной системой виде	165673, Российская Федерация, Архангельская область, Вилегодский р-н, Никольск с, Школьная ул, д 22
1.2.	Дополнительные сведения о местоположении земельного участка	—
2.	Площадь земельного участка ± величина погрешности определения (вычисления) площади ($P \pm \Delta P$), м ²	1 427 ± 13,00
3.	Формула, примененная для вычисления предельной погрешности определения площади земельного участка, с подставленными значениями и итоговые (вычисленные) значения	$3,5 * M_t * \sqrt{P} = 3,5 * 0,10 * \sqrt{(1\ 427,00)} = 13$
4.	Площадь земельного участка согласно сведениям Единого государственного реестра недвижимости (Ркад), м ²	1 004,00
5.	Оценка расхождения Р и Ркад (Р - Ркад), м ²	423
6.	Предельный минимальный и максимальный размеры земельного участка (Рмин и Рмакс), м ²	Рмин = 2 000 Рмакс = 25 000
7.	Вид (виды) разрешенного использования	для ведения личного подсобного хозяйства
7.1.	Дополнительные сведения об использовании земельного участка	—
8.	Кадастровый или иной государственный учетный номер (инвентарный) здания, сооружения, объекта незавершенного строительства, расположенного на земельном участке	—
9.	Сведения о земельных участках (землях общего пользования, территории общего пользования), посредством которых обеспечивается доступ	Земли (земельные участки) общего пользования
10.	Иные сведения	—
4. Пояснения к сведениям об уточняемом земельном участке с кадастровым номером		29:03:040101:233 :
1.	—	—

1. Сведения о характерных точках границ уточняемого земельного участка с кадастровым номером 29:03:040101:234 :
 Система координат 29.4 Зона № 2

Обозначение характерных точек границ	Координаты, м				Метод определения координат	Формулы, примененные для расчета средней квадратической погрешности определения координат характерных точек границ (Mt), с подставленными в такие формулы значениями и итоговые (вычисленные) значения Mt, м	Описание закрепления точки
	содержатся в Едином государственном реестре недвижимости		определены в результате выполнения комплексных кадастровых работ				
	X	Y	X	Y			
1	2	3	4	5	6	7	8
н1079У	—	—	284 822,66	4 275 657,21	Метод спутниковых геодезических измерений (определений)	0,10	—
н1080У	—	—	284 827,49	4 275 622,55			
н1081У	—	—	284 871,13	4 275 628,34			
н1082У	—	—	284 875,79	4 275 628,96			
н1083У	—	—	284 867,19	4 275 661,84			
н1084У	—	—	284 860,13	4 275 660,76			
н1085У	—	—	284 855,65	4 275 660,44			
н1086У	—	—	284 844,62	4 275 659,36			
н1079У	—	—	284 822,66	4 275 657,21			

2. Сведения о частях границ уточняемого земельного участка с кадастровым номером 29:03:040101:234 :

Обозначение части границ		Горизонтальное проложение (S), м	Описание прохождения части границ	Сведения о согласовании местоположения границ (согласовано/спорное)
от т.	до т.			
1	2	3	4	5
н1079У	н1080У	34,99	—	согласовано
н1080У	н1081У	44,02		

1	2	3	4	5
н1081У	н1082У	4,70	—	согласовано
н1082У	н1083У	33,99		
н1083У	н1084У	7,14		
н1084У	н1085У	4,49		
н1085У	н1086У	11,08		
н1086У	н1079У	22,06		

3. Сведения о характеристиках уточняемого земельного участка с кадастровым номером 29:03:040101:234 :

№ п/п	Наименование характеристики земельного участка	Значение характеристики
1	2	3
1.	Адрес земельного участка	—
1.1.	Сведения о местоположении земельного участка (при отсутствии адреса) в структурированном в соответствии с федеральной информационной адресной системой виде	165673, Российская Федерация, Архангельская область, Вилегодский р-н, Никольск с, Юбилейная ул, д 16
1.2.	Дополнительные сведения о местоположении земельного участка	—
2.	Площадь земельного участка ± величина погрешности определения (вычисления) площади ($P \pm \Delta P$), м ²	1 599 ± 14,00
3.	Формула, примененная для вычисления предельной погрешности определения площади земельного участка, с подставленными значениями и итоговые (вычисленные) значения	$3,5 * Mt * \sqrt{P} = 3,5 * 0,10 * \sqrt{(1\ 599,00)} = 14$
4.	Площадь земельного участка согласно сведениям Единого государственного реестра недвижимости ($R_{кад}$), м ²	1 000,00
5.	Оценка расхождения P и $R_{кад}$ ($P - R_{кад}$), м ²	599
6.	Предельный минимальный и максимальный размеры земельного участка ($R_{мин}$ и $R_{макс}$), м ²	$R_{мин} = 2\ 000$ $R_{макс} = 25\ 000$
7.	Вид (виды) разрешенного использования	для ведения личного подсобного хозяйства
7.1.	Дополнительные сведения об использовании земельного участка	—
8.	Кадастровый или иной государственный учетный номер (инвентарный) здания, сооружения, объекта незавершенного строительства, расположенного на земельном участке	29:03:040101:542
9.	Сведения о земельных участках (землях общего пользования, территории общего пользования), посредством которых обеспечивается доступ	Земли (земельные участки) общего пользования
10.	Иные сведения	—

4. Пояснения к сведениям об уточняемом земельном участке с кадастровым номером 29:03:040101:234 :

1. —

1. Сведения о характерных точках границ уточняемого земельного участка с кадастровым номером 29:03:040101:235 :

Система координат 29.4 Зона № 4

Обозначение характерных точек границ	Координаты, м				Метод определения координат	Формулы, примененные для расчета средней квадратической погрешности определения координат характерных точек границ (Mt), с подставленными в такие формулы значениями и итоговые (вычисленные) значения Mt, м	Описание закрепления точки
	содержатся в Едином государственном реестре недвижимости		определены в результате выполнения комплексных кадастровых работ				
	X	Y	X	Y			
1	2	3	4	5	6	7	8
н1128У	—	—	284 817,95	4 275 710,67	Метод спутниковых геодезических измерений (определений)	0,10	Нет закрепления
н1129У	—	—	284 819,31	4 275 688,24			
н1130У	—	—	284 830,81	4 275 688,52			
н1131У	—	—	284 830,81	4 275 687,89			
н1132У	—	—	284 831,39	4 275 678,19			
н1133У	—	—	284 839,53	4 275 678,83			
н1134У	—	—	284 838,96	4 275 688,38			
н1135У	—	—	284 846,30	4 275 690,03			
н1136У	—	—	284 853,60	4 275 690,58			
н1137У	—	—	284 852,70	4 275 695,77			
н1138У	—	—	284 851,83	4 275 712,72			

1	2	3	4	5	6	7	8
н1139У	—	—	284 840,98	4 275 712,06	Метод спутниковых геодезических измерений (определений)	0,10	Нет закрепления
н1128У	—	—	284 817,95	4 275 710,67			

2. Сведения о частях границ уточняемого земельного участка с кадастровым номером 29:03:040101:235 :

Обозначение части границ		Горизонтальное проложение (S), м	Описание прохождения части границ	Сведения о согласовании местоположения границ (согласовано/спорное)
от т.	до т.			
1	2	3	4	5
н1128У	н1129У	22,47	—	согласовано
н1129У	н1130У	11,50		
н1130У	н1131У	0,63		
н1131У	н1132У	9,72		
н1132У	н1133У	8,17		
н1133У	н1134У	9,57		
н1134У	н1135У	7,52		
н1135У	н1136У	7,32		
н1136У	н1137У	5,27		
н1137У	н1138У	16,97		
н1138У	н1139У	10,87		
н1139У	н1128У	23,07		

3. Сведения о характеристиках уточняемого земельного участка с кадастровым номером 29:03:040101:235 :

№ п/п	Наименование характеристики земельного участка	Значение характеристики
1	2	3
1.	Адрес земельного участка	—
1.1.	Сведения о местоположении земельного участка (при отсутствии адреса) в структурированном в соответствии с федеральной информационной адресной системой виде	165673, Российская Федерация, Архангельская область, Вилегодский р-н, Никольск с, Юбилейная ул, уч 14/1
1.2.	Дополнительные сведения о местоположении земельного участка	—
2.	Площадь земельного участка ± величина погрешности определения (вычисления) площади ($P \pm \Delta P$), м ²	854 ± 10,00

1	2	3
3.	Формула, примененная для вычисления предельной погрешности определения площади земельного участка, с подставленными значениями и итоговые (вычисленные) значения	$3,5 * Mt * \sqrt{P} = 3,5 * 0,10 * \sqrt{(854,00)} = 10$
4.	Площадь земельного участка согласно сведениям Единого государственного реестра недвижимости (Ркад), м ²	766,00
5.	Оценка расхождения Р и Ркад (Р - Ркад), м ²	88
6.	Предельный минимальный и максимальный размеры земельного участка (Рмин и Рмакс), м ²	— —
7.	Вид (виды) разрешенного использования	для ведения личного подсобного хозяйства
7.1.	Дополнительные сведения об использовании земельного участка	—
8.	Кадастровый или иной государственный учетный номер (инвентарный) здания, сооружения, объекта незавершенного строительства, расположенного на земельном участке	29:03:040101:871
9.	Сведения о земельных участках (землях общего пользования, территории общего пользования), посредством которых обеспечивается доступ	Земли (земельные участки) общего пользования
10.	Иные сведения	—

4. Пояснения к сведениям об уточняемом земельном участке с кадастровым номером 29:03:040101:235 :

1.	—
----	---

1. Сведения о характерных точках границ уточняемого земельного участка с кадастровым номером 29:03:040101:236 :
Система координат 29.4 Зона № 2

Обозначение характерных точек границ	Координаты, м				Метод определения координат	Формулы, примененные для расчета средней квадратической погрешности определения координат характерных точек границ (Mt), с подставленными в такие формулы значениями и итоговые (вычисленные) значения Mt, м	Описание закрепления точки
	содержатся в Едином государственном реестре недвижимости		определены в результате выполнения комплексных кадастровых работ				
	X	Y	X	Y			
1	2	3	4	5	6	7	8
н1138У	—	—	284 851,83	4 275 712,72	Метод спутниковых геодезических измерений (определений)	0,10	Нет закрепления

1	2	3	4	5	6	7	8
н10249 У	—	—	284 851,83	4 275 729,54	Метод спутниковых геодезических измерений (определений)	0,10	—
н10250 У	—	—	284 816,66	4 275 727,17			
н1128У	—	—	284 817,95	4 275 710,67			Нет закрепления
н1139У	—	—	284 840,98	4 275 712,06			
н1138У	—	—	284 851,83	4 275 712,72			

2. Сведения о частях границ уточняемого земельного участка с кадастровым номером 29:03:040101:236 :

Обозначение части границ		Горизонтальное проложение (S), м	Описание прохождения части границ	Сведения о согласовании местоположения границ (согласовано/спорное)
от т.	до т.			
1	2	3	4	5
н1138У	н10249У	16,82	—	согласовано
н10249У	н10250У	35,25		
н10250У	н1128У	16,55		
н1128У	н1139У	23,07		
н1139У	н1138У	10,87		

3. Сведения о характеристиках уточняемого земельного участка с кадастровым номером 29:03:040101:236 :

№ п/п	Наименование характеристики земельного участка	Значение характеристики
1	2	3
1.	Адрес земельного участка	—
1.1.	Сведения о местоположении земельного участка (при отсутствии адреса) в структурированном в соответствии с федеральной информационной адресной системой виде	165673, Российская Федерация, Архангельская область, Вилегодский р-н, Никольск с, Юбилейная ул, д 1, кв 2
1.2.	Дополнительные сведения о местоположении земельного участка	—
2.	Площадь земельного участка ± величина погрешности определения (вычисления) площади ($P \pm \Delta P$), м ²	577 ± 8,00
3.	Формула, примененная для вычисления предельной погрешности определения площади земельного участка, с подставленными значениями и итоговые (вычисленные) значения	$3,5 * M_t * \sqrt{P} = 3,5 * 0,10 * \sqrt{(577,00)} = 8$

1	2	3
4.	Площадь земельного участка согласно сведениям Единого государственного реестра недвижимости (Ркад), м ²	200,00
5.	Оценка расхождения Р и Ркад (Р - Ркад), м ²	377
6.	Предельный минимальный и максимальный размеры земельного участка (Рмин и Рмакс), м ²	— —
7.	Вид (виды) разрешенного использования	для ведения личного подсобного хозяйства
7.1.	Дополнительные сведения об использовании земельного участка	—
8.	Кадастровый или иной государственный учетный номер (инвентарный) здания, сооружения, объекта незавершенного строительства, расположенного на земельном участке	29:03:040101:617
9.	Сведения о земельных участках (землях общего пользования, территории общего пользования), посредством которых обеспечивается доступ	Земли (земельные участки) общего пользования
10.	Иные сведения	—

4. Пояснения к сведениям об уточняемом земельном участке с кадастровым номером 29:03:040101:236 :

1.	—
----	---

1. Сведения о характерных точках границ уточняемого земельного участка с кадастровым номером 29:03:040101:238 :
Система координат 29.4 Зона № 2

Обозначение характерных точек границ	Координаты, м				Метод определения координат	Формулы, примененные для расчета средней квадратической погрешности определения координат характерных точек границ (Mt), с подставленными в такие формулы значениями и итоговые (вычисленные) значения Mt, м	Описание закрепления точки
	содержатся в Едином государственном реестре недвижимости		определены в результате выполнения комплексных кадастровых работ				
	X	Y	X	Y			
1	2	3	4	5	6	7	8
n14У	—	—	284 814,97	4 275 752,18	Метод спутниковых геодезических измерений (определений)	0,10	—
n15У	—	—	284 815,39	4 275 740,58			
n16У	—	—	284 827,66	4 275 741,08			

1	2	3	4	5	6	7	8
н17У	—	—	284 838,15	4 275 741,57	Метод спутниковых геодезических измерений (определений)	0,10	—
н18У	—	—	284 850,43	4 275 742,28			
н19У	—	—	284 854,74	4 275 742,73			
н20У	—	—	284 856,39	4 275 742,90			
н21У	—	—	284 856,39	4 275 759,94			
н22У	—	—	284 854,74	4 275 760,07			
н23У	—	—	284 848,13	4 275 759,39			
н24У	—	—	284 838,26	4 275 757,88			
н25У	—	—	284 833,78	4 275 757,20			
н26У	—	—	284 824,16	4 275 756,10			
н27У	—	—	284 824,16	4 275 753,23			
н14У	—	—	284 814,97	4 275 752,18			

2. Сведения о частях границ уточняемого земельного участка с кадастровым номером 29:03:040101:238 :

Обозначение части границ		Горизонтальное проложение (S), м	Описание прохождения части границ	Сведения о согласовании местоположения границ (согласовано/спорное)
от т.	до т.			
1	2	3	4	5
н14У	н15У	11,61	—	согласовано
н15У	н16У	12,28		
н16У	н17У	10,50		
н17У	н18У	12,30		
н18У	н19У	4,33		
н19У	н20У	1,66		
н20У	н21У	17,04		

1	2	3	4	5
н21У	н22У	1,66	—	согласовано
н22У	н23У	6,64		
н23У	н24У	9,98		
н24У	н25У	4,53		
н25У	н26У	9,68		
н26У	н27У	2,87		
н27У	н14У	9,25		

3. Сведения о характеристиках уточняемого земельного участка с кадастровым номером 29:03:040101:238 :

№ п/п	Наименование характеристики земельного участка	Значение характеристики
1	2	3
1.	Адрес земельного участка	—
1.1.	Сведения о местоположении земельного участка (при отсутствии адреса) в структурированном в соответствии с федеральной информационной адресной системой виде	165673, Российская Федерация, Архангельская область, Вилегодский р-н, Никольск с, Юбилейная ул, д 1, кв 2
1.2.	Дополнительные сведения о местоположении земельного участка	—
2.	Площадь земельного участка ± величина погрешности определения (вычисления) площади ($P \pm \Delta P$), м ²	637 ± 9,00
3.	Формула, примененная для вычисления предельной погрешности определения площади земельного участка, с подставленными значениями и итоговые (вычисленные) значения	$3,5 * M_t * \sqrt{P} = 3,5 * 0,10 * \sqrt{(637,00)} = 9$
4.	Площадь земельного участка согласно сведениям Единого государственного реестра недвижимости (Ркад), м ²	600,00
5.	Оценка расхождения Р и Ркад ($P - P_{кад}$), м ²	37
6.	Предельный минимальный и максимальный размеры земельного участка (Рмин и Рмакс), м ²	Рмин = 2 000 Рмакс = 25 000
7.	Вид (виды) разрешенного использования	для ведения личного подсобного хозяйства
7.1.	Дополнительные сведения об использовании земельного участка	—
8.	Кадастровый или иной государственный учетный номер (инвентарный) здания, сооружения, объекта незавершенного строительства, расположенного на земельном участке	29:03:040101:729
9.	Сведения о земельных участках (землях общего пользования, территории общего пользования), посредством которых обеспечивается доступ	Земли (земельные участки) общего пользования

1	2			3			
10.	Иные сведения			—			
4. Пояснения к сведениям об уточняемом земельном участке с кадастровым номером <u>29:03:040101:238</u> :							
1.	—						
1. Сведения о характерных точках границ уточняемого земельного участка с кадастровым номером <u>29:03:040101:248</u> :							
Система координат <u>29.4</u>				Зона № <u>2</u>			
Обозначение характерных точек границ	Координаты, м				Метод определения координат	Формулы, примененные для расчета средней квадратической погрешности определения координат характерных точек границ (Mt), с подставленными в такие формулы значениями и итоговые (вычисленные) значения Mt, м	Описание закрепления точки
	содержатся в Едином государственном реестре недвижимости		определены в результате выполнения комплексных кадастровых работ				
	X	Y	X	Y			
1	2	3	4	5	6	7	8
н45У	—	—	284 820,12	4 275 594,67	Метод спутниковых геодезических измерений (определений)	0,10	—
н28У	—	—	284 817,10	4 275 606,29			
н44У	—	—	284 811,97	4 275 604,95			
н43У	—	—	284 804,08	4 275 602,58			
н42У	—	—	284 801,98	4 275 610,44			
н41У	—	—	284 794,61	4 275 609,35			
н40У	—	—	284 786,52	4 275 606,29			
н46У	—	—	284 778,09	4 275 603,12			
н47У	—	—	284 783,49	4 275 588,79			
н48У	—	—	284 789,28	4 275 590,64			

1	2	3	4	5	6	7	8
н49У	—	—	284 792,47	4 275 590,51	Метод спутниковых геодезических измерений (определений)	0,10	—
н50У	—	—	284 797,13	4 275 589,81			
н51У	—	—	284 803,51	4 275 590,71			
н52У	—	—	284 809,09	4 275 591,80			
н53У	—	—	284 812,03	4 275 592,57			
н45У	—	—	284 820,12	4 275 594,67			

2. Сведения о частях границ уточняемого земельного участка с кадастровым номером 29:03:040101:248 :

Обозначение части границ		Горизонтальное проложение (S), м	Описание прохождения части границ	Сведения о согласовании местоположения границ (согласовано/спорное)
от т.	до т.			
1	2	3	4	5
н45У	н28У	12,01	—	согласовано
н28У	н44У	5,30		
н44У	н43У	8,24		
н43У	н42У	8,14		
н42У	н41У	7,45		
н41У	н40У	8,65		
н40У	н46У	9,01		
н46У	н47У	15,31		
н47У	н48У	6,08		
н48У	н49У	3,19		
н49У	н50У	4,71		
н50У	н51У	6,44		
н51У	н52У	5,69		
н52У	н53У	3,04		
н53У	н45У	8,36		

3. Сведения о характеристиках уточняемого земельного участка с кадастровым номером 29:03:040101:248 :

№ п/п	Наименование характеристики земельного участка	Значение характеристики
1	2	3

1	2	3
1.	Адрес земельного участка	—
1.1.	Сведения о местоположении земельного участка (при отсутствии адреса) в структурированном в соответствии с федеральной информационной адресной системой виде	165673, Российская Федерация, Архангельская область, Вилегодский р-н, Никольск с, Юбилейная ул, д 15, кв 2
1.2.	Дополнительные сведения о местоположении земельного участка	—
2.	Площадь земельного участка ± величина погрешности определения (вычисления) площади ($P \pm \Delta P$), м ²	592 ± 9,00
3.	Формула, примененная для вычисления предельной погрешности определения площади земельного участка, с подставленными значениями и итоговые (вычисленные) значения	$3,5 * M_t * \sqrt{P} = 3,5 * 0,10 * \sqrt{(592,00)} = 9$
4.	Площадь земельного участка согласно сведениям Единого государственного реестра недвижимости (Ркад), м ²	522,00
5.	Оценка расхождения Р и Ркад (Р - Ркад), м ²	70
6.	Предельный минимальный и максимальный размеры земельного участка (Рмин и Рмакс), м ²	Рмин = 2 000 Рмакс = 25 000
7.	Вид (виды) разрешенного использования	для ведения личного подсобного хозяйства
7.1.	Дополнительные сведения об использовании земельного участка	—
8.	Кадастровый или иной государственный учетный номер (инвентарный) здания, сооружения, объекта незавершенного строительства, расположенного на земельном участке	29:03:040101:680
9.	Сведения о земельных участках (землях общего пользования, территории общего пользования), посредством которых обеспечивается доступ	Земли (земельные участки) общего пользования
10.	Иные сведения	—
4. Пояснения к сведениям об уточняемом земельном участке с кадастровым номером		29:03:040101:248 :
1.	—	—

1. Сведения о характерных точках границ уточняемого земельного участка с кадастровым номером 29:03:040101:249 :
 Система координат 29.4 Зона № 2

Обозначение характерных точек границ	Координаты, м				Метод определения координат	Формулы, примененные для расчета средней квадратической погрешности определения координат характерных точек границ (Mt), с подставленными в такие формулы значениями и итоговые (вычисленные) значения Mt, м	Описание закрепления точки
	содержатся в Едином государственном реестре недвижимости		определены в результате выполнения комплексных кадастровых работ				
	X	Y	X	Y			
1	2	3	4	5	6	7	8
н28У	—	—	284 817,10	4 275 606,29	Метод спутниковых геодезических измерений (определений)	0,10	—
н29У	—	—	284 813,91	4 275 618,22			
н30У	—	—	284 811,29	4 275 617,52			
н31У	—	—	284 810,34	4 275 621,07			
н32У	—	—	284 810,34	4 275 628,70			
н33У	—	—	284 802,67	4 275 628,03			
н34У	—	—	284 801,58	4 275 629,06			
н35У	—	—	284 798,96	4 275 629,06			
н36У	—	—	284 797,75	4 275 631,55			
н37У	—	—	284 774,85	4 275 628,99			
н38У	—	—	284 778,07	4 275 619,94			
н39У	—	—	284 782,08	4 275 618,05			

1	2	3	4	5	6	7	8
н40У	—	—	284 786,52	4 275 606,29	Метод спутниковых геодезических измерений (определений)	0,10	—
н41У	—	—	284 794,61	4 275 609,35			
н42У	—	—	284 801,98	4 275 610,44			
н43У	—	—	284 804,08	4 275 602,58			
н44У	—	—	284 811,97	4 275 604,95			
н28У	—	—	284 817,10	4 275 606,29			

2. Сведения о частях границ уточняемого земельного участка с кадастровым номером 29:03:040101:249 :

Обозначение части границ		Горизонтальное проложение (S), м	Описание прохождения части границ	Сведения о согласовании местоположения границ (согласовано/спорное)
от т.	до т.			
1	2	3	4	5
н28У	н29У	12,35	—	согласовано
н29У	н30У	2,71		
н30У	н31У	3,67		
н31У	н32У	7,63		
н32У	н33У	7,70		
н33У	н34У	1,50		
н34У	н35У	2,62		
н35У	н36У	2,77		
н36У	н37У	23,04		
н37У	н38У	9,61		
н38У	н39У	4,43		
н39У	н40У	12,57		
н40У	н41У	8,65		
н41У	н42У	7,45		
н42У	н43У	8,14		
н43У	н44У	8,24		
н44У	н28У	5,30		

3. Сведения о характеристиках уточняемого земельного участка с кадастровым номером <u>29:03:040101:249</u> :		
№ п/п	Наименование характеристики земельного участка	Значение характеристики
1	2	3
1.	Адрес земельного участка	—
1.1.	Сведения о местоположении земельного участка (при отсутствии адреса) в структурированном в соответствии с федеральной информационной адресной системой виде	165673, Российская Федерация, Архангельская область, Вилегодский р-н, Никольск с, Юбилейная ул, д 15, кв 1
1.2.	Дополнительные сведения о местоположении земельного участка	—
2.	Площадь земельного участка ± величина погрешности определения (вычисления) площади ($P \pm \Delta P$), м ²	742 ± 10,00
3.	Формула, примененная для вычисления предельной погрешности определения площади земельного участка, с подставленными значениями и итоговые (вычисленные) значения	$3,5 * M_t * \sqrt{P} = 3,5 * 0,10 * \sqrt{(742,00)} = 10$
4.	Площадь земельного участка согласно сведениям Единого государственного реестра недвижимости (Ркад), м ²	786,00
5.	Оценка расхождения Р и Ркад ($P - P_{кад}$), м ²	44
6.	Предельный минимальный и максимальный размеры земельного участка (Рмин и Рмакс), м ²	Рмин = 2 000 Рмакс = 25 000
7.	Вид (виды) разрешенного использования	Для ведения личного подсобного хозяйства
7.1.	Дополнительные сведения об использовании земельного участка	—
8.	Кадастровый или иной государственный учетный номер (инвентарный) здания, сооружения, объекта незавершенного строительства, расположенного на земельном участке	29:03:040101:680
9.	Сведения о земельных участках (землях общего пользования, территории общего пользования), посредством которых обеспечивается доступ	Земли (земельные участки) общего пользования
10.	Иные сведения	—
4. Пояснения к сведениям об уточняемом земельном участке с кадастровым номером <u>29:03:040101:249</u> :		
1.	—	—

1. Сведения о характерных точках границ уточняемого земельного участка с кадастровым номером					29:03:040101:252		
Система координат			29.4		Зона № 2		
Обозначение характерных точек границ	Координаты, м				Метод определения координат	Формулы, примененные для расчета средней квадратической погрешности определения координат характерных точек границ (Mt), с подставленными в такие формулы значениями и итоговые (вычисленные) значения Mt, м	Описание закрепления точки
	содержатся в Едином государственном реестре недвижимости		определены в результате выполнения комплексных кадастровых работ				
	X	Y	X	Y			
1	2	3	4	5	6	7	8
н1087У	—	—	284 803,70	4 275 710,16	Метод спутниковых геодезических измерений (определений)	0,10	—
н1088У	—	—	284 802,48	4 275 726,33			
н1089У	—	—	284 795,44	4 275 725,86			
н1090У	—	—	284 787,98	4 275 725,37			
н1091У	—	—	284 767,28	4 275 723,33			
н1092У	—	—	284 763,70	4 275 723,12			
н1093У	—	—	284 764,05	4 275 717,02			
н1094У	—	—	284 764,90	4 275 707,25			
н1095У	—	—	284 769,28	4 275 707,57			
н1096У	—	—	284 790,48	4 275 709,16			
н1087У	—	—	284 803,70	4 275 710,16			

2. Сведения о частях границ уточняемого земельного участка с кадастровым номером 29:03:040101:252 :

Обозначение части границ		Горизонтальное проложение (S), м	Описание прохождения части границ	Сведения о согласовании местоположения границ (согласовано/спорное)
от т.	до т.			
1	2	3	4	5
н1087У	н1088У	16,22	—	согласовано
н1088У	н1089У	7,06		
н1089У	н1090У	7,48		
н1090У	н1091У	20,80		
н1091У	н1092У	3,59		
н1092У	н1093У	6,11		
н1093У	н1094У	9,81		
н1094У	н1095У	4,39		
н1095У	н1096У	21,26		
н1096У	н1087У	13,26		

3. Сведения о характеристиках уточняемого земельного участка с кадастровым номером 29:03:040101:252 :

№ п/п	Наименование характеристики земельного участка	Значение характеристики
1	2	3
1.	Адрес земельного участка	—
1.1.	Сведения о местоположении земельного участка (при отсутствии адреса) в структурированном в соответствии с федеральной информационной адресной системой виде	165673, Российская Федерация, Архангельская область, Вилегодский р-н, Никольск с, Юбилейная ул, д 1, кв 1
1.2.	Дополнительные сведения о местоположении земельного участка	—
2.	Площадь земельного участка ± величина погрешности определения (вычисления) площади ($P \pm \Delta P$), м ²	629 ± 9,00
3.	Формула, примененная для вычисления предельной погрешности определения площади земельного участка, с подставленными значениями и итоговые (вычисленные) значения	$3,5 * M_t * \sqrt{(P)} = 3,5 * 0,10 * \sqrt{(629,00)} = 9$
4.	Площадь земельного участка согласно сведениям Единого государственного реестра недвижимости (Ркад), м ²	432,00
5.	Оценка расхождения Р и Ркад ($P - P_{кад}$), м ²	197
6.	Предельный минимальный и максимальный размеры земельного участка (Рмин и Рмакс), м ²	Рмин = 2 000 Рмакс = 25 000
7.	Вид (виды) разрешенного использования	для ведения личного подсобного хозяйства

1	2	3
7.1.	Дополнительные сведения об использовании земельного участка	—
8.	Кадастровый или иной государственный учетный номер (инвентарный) здания, сооружения, объекта незавершенного строительства, расположенного на земельном участке	29:03:040101:886
9.	Сведения о земельных участках (землях общего пользования, территории общего пользования), посредством которых обеспечивается доступ	Земли (земельные участки) общего пользования
10.	Иные сведения	—

4. Пояснения к сведениям об уточняемом земельном участке с кадастровым номером 29:03:040101:252 :

1.	—
----	---

1. Сведения о характерных точках границ уточняемого земельного участка с кадастровым номером 29:03:040101:254 :
Система координат 29.4 Зона № 2

Обозначение характерных точек границ	Координаты, м				Метод определения координат	Формулы, примененные для расчета средней квадратической погрешности определения координат характерных точек границ (Mt), с подставленными в такие формулы значениями и итоговые (вычисленные) значения Mt, м	Описание закрепления точки
	содержатся в Едином государственном реестре недвижимости		определены в результате выполнения комплексных кадастровых работ				
	X	Y	X	Y			
1	2	3	4	5	6	7	8
н1088У	—	—	284 802,48	4 275 726,33	Метод спутниковых геодезических измерений (определений)	0,10	—
н1097У	—	—	284 801,24	4 275 742,90			
н1098У	—	—	284 790,60	4 275 742,10			
н1099У	—	—	284 762,91	4 275 740,03			
н1100У	—	—	284 762,91	4 275 730,36			
н1101У	—	—	284 761,74	4 275 730,36			

1	2	3	4	5	6	7	8
н1102У	—	—	284 761,74	4 275 723,17	Метод спутниковых геодезических измерений (определений)	0,10	—
н1092У	—	—	284 763,70	4 275 723,12			
н1091У	—	—	284 767,28	4 275 723,33			
н1090У	—	—	284 787,98	4 275 725,37			
н1089У	—	—	284 795,44	4 275 725,86			
н1088У	—	—	284 802,48	4 275 726,33			

2. Сведения о частях границ уточняемого земельного участка с кадастровым номером 29:03:040101:254 :

Обозначение части границ		Горизонтальное проложение (S), м	Описание прохождения части границ	Сведения о согласовании местоположения границ (согласовано/спорное)
от т.	до т.			
1	2	3	4	5
н1088У	н1097У	16,62	—	согласовано
н1097У	н1098У	10,67		
н1098У	н1099У	27,77		
н1099У	н1100У	9,67		
н1100У	н1101У	1,17		
н1101У	н1102У	7,19		
н1102У	н1092У	1,96		
н1092У	н1091У	3,59		
н1091У	н1090У	20,80		
н1090У	н1089У	7,48		
н1089У	н1088У	7,06		

3. Сведения о характеристиках уточняемого земельного участка с кадастровым номером 29:03:040101:254 :

№ п/п	Наименование характеристики земельного участка	Значение характеристики
1	2	3

1	2	3
1.	Адрес земельного участка	—
1.1.	Сведения о местоположении земельного участка (при отсутствии адреса) в структурированном в соответствии с федеральной информационной адресной системой виде	165673, Российская Федерация, Архангельская область, Вилегодский р-н, Никольск с, Юбилейная ул, д 1, кв 2
1.2.	Дополнительные сведения о местоположении земельного участка	—
2.	Площадь земельного участка ± величина погрешности определения (вычисления) площади ($P \pm \Delta P$), м ²	660 ± 9,00
3.	Формула, примененная для вычисления предельной погрешности определения площади земельного участка, с подставленными значениями и итоговые (вычисленные) значения	$3,5 * M_t * \sqrt{P} = 3,5 * 0,10 * \sqrt{(660,00)} = 9$
4.	Площадь земельного участка согласно сведениям Единого государственного реестра недвижимости (Ркад), м ²	558,00
5.	Оценка расхождения Р и Ркад (Р - Ркад), м ²	102
6.	Предельный минимальный и максимальный размеры земельного участка (Рмин и Рмакс), м ²	Рмин = 2 000 Рмакс = 25 000
7.	Вид (виды) разрешенного использования	для ведения личного подсобного хозяйства
7.1.	Дополнительные сведения об использовании земельного участка	—
8.	Кадастровый или иной государственный учетный номер (инвентарный) здания, сооружения, объекта незавершенного строительства, расположенного на земельном участке	29:03:040101:569
9.	Сведения о земельных участках (землях общего пользования, территории общего пользования), посредством которых обеспечивается доступ	Земли (земельные участки) общего пользования
10.	Иные сведения	—
4. Пояснения к сведениям об уточняемом земельном участке с кадастровым номером		29:03:040101:254 :
1.	—	—

1. Сведения о характерных точках границ уточняемого земельного участка с кадастровым номером 29:03:040101:256 :
 Система координат 29.4 Зона № 2

Обозначение характерных точек границ	Координаты, м				Метод определения координат	Формулы, примененные для расчета средней квадратической погрешности определения координат характерных точек границ (Mt), с подставленными в такие формулы значениями и итоговые (вычисленные) значения Mt, м	Описание закрепления точки
	содержатся в Едином государственном реестре недвижимости		определены в результате выполнения комплексных кадастровых работ				
	X	Y	X	Y			
1	2	3	4	5	6	7	8
н1103У	—	—	284 800,02	4 275 759,16	Метод спутниковых геодезических измерений (определений)	0,10	—
н1107У	—	—	284 797,94	4 275 774,75			
н1113У	—	—	284 789,11	4 275 774,02			
н1112У	—	—	284 785,85	4 275 774,02			
н1111У	—	—	284 782,51	4 275 774,02			
н1110У	—	—	284 760,23	4 275 771,84			
н1105У	—	—	284 761,32	4 275 756,18			
н1104У	—	—	284 786,64	4 275 758,13			
н1103У	—	—	284 800,02	4 275 759,16			

2. Сведения о частях границ уточняемого земельного участка с кадастровым номером 29:03:040101:256 :

Обозначение части границ		Горизонтальное проложение (S), м	Описание прохождения части границ	Сведения о согласовании местоположения границ (согласовано/спорное)
от т.	до т.			
1	2	3	4	5
н1103У	н1107У	15,73	—	согласовано
н1107У	н1113У	8,86		

1	2	3	4	5
н1113У	н1112У	3,26	—	согласовано
н1112У	н1111У	3,34		
н1111У	н1110У	22,39		
н1110У	н1105У	15,70		
н1105У	н1104У	25,39		
н1104У	н1103У	13,42		

3. Сведения о характеристиках уточняемого земельного участка с кадастровым номером 29:03:040101:256 :

№ п/п	Наименование характеристики земельного участка	Значение характеристики
1	2	3
1.	Адрес земельного участка	—
1.1.	Сведения о местоположении земельного участка (при отсутствии адреса) в структурированном в соответствии с федеральной информационной адресной системой виде	165673, Российская Федерация, Архангельская область, Вилегодский р-н, Никольск с, Юбилейная ул, д 1, кв 2
1.2.	Дополнительные сведения о местоположении земельного участка	—
2.	Площадь земельного участка ± величина погрешности определения (вычисления) площади ($P \pm \Delta P$), м ²	608 ± 9,00
3.	Формула, примененная для вычисления предельной погрешности определения площади земельного участка, с подставленными значениями и итоговые (вычисленные) значения	$3,5 * M_t * \sqrt{P} = 3,5 * 0,10 * \sqrt{(608,00)} = 9$
4.	Площадь земельного участка согласно сведениям Единого государственного реестра недвижимости ($R_{кад}$), м ²	527,00
5.	Оценка расхождения P и $R_{кад}$ ($P - R_{кад}$), м ²	81
6.	Предельный минимальный и максимальный размеры земельного участка ($R_{мин}$ и $R_{макс}$), м ²	$R_{мин} = 2\ 000$ $R_{макс} = 25\ 000$
7.	Вид (виды) разрешенного использования	для ведения личного подсобного хозяйства
7.1.	Дополнительные сведения об использовании земельного участка	—
8.	Кадастровый или иной государственный учетный номер (инвентарный) здания, сооружения, объекта незавершенного строительства, расположенного на земельном участке	29:03:040101:616
9.	Сведения о земельных участках (землях общего пользования, территории общего пользования), посредством которых обеспечивается доступ	Земли (земельные участки) общего пользования
10.	Иные сведения	—

4. Пояснения к сведениям об уточняемом земельном участке с кадастровым номером 29:03:040101:256 :

1. —

1. Сведения о характерных точках границ уточняемого земельного участка с кадастровым номером 29:03:040101:258 :

Система координат 29.4 Зона № 2

Обозначение характерных точек границ	Координаты, м				Метод определения координат	Формулы, примененные для расчета средней квадратической погрешности определения координат характерных точек границ (Mt), с подставленными в такие формулы значениями и итоговые (вычисленные) значения Mt, м	Описание закрепления точки
	содержатся в Едином государственном реестре недвижимости		определены в результате выполнения комплексных кадастровых работ				
	X	Y	X	Y			
1	2	3	4	5	6	7	8
н1108У	—	—	284 797,09	4 275 789,57	Метод спутниковых геодезических измерений (определений)	0,10	—
н1114У	—	—	284 796,20	4 275 806,37			
н1123У	—	—	284 786,28	4 275 805,40			
н1122У	—	—	284 786,28	4 275 804,64			
н1121У	—	—	284 781,48	4 275 804,15			
н1120У	—	—	284 757,83	4 275 801,12			
н1109У	—	—	284 758,96	4 275 785,83			
н1108У	—	—	284 797,09	4 275 789,57			

2. Сведения о частях границ уточняемого земельного участка с кадастровым номером 29:03:040101:258 :

Обозначение части границ		Горизонтальное проложение (S), м	Описание прохождения части границ	Сведения о согласовании местоположения границ (согласовано/спорное)
от т.	до т.			
1	2	3	4	5
н1108У	н1114У	16,82	—	согласовано
н1114У	н1123У	9,97		

1	2	3	4	5
н1123У	н1122У	0,76	—	согласовано
н1122У	н1121У	4,82		
н1121У	н1120У	23,84		
н1120У	н1109У	15,33		
н1109У	н1108У	38,31		

3. Сведения о характеристиках уточняемого земельного участка с кадастровым номером 29:03:040101:258 :

№ п/п	Наименование характеристики земельного участка	Значение характеристики
1	2	3
1.	Адрес земельного участка	—
1.1.	Сведения о местоположении земельного участка (при отсутствии адреса) в структурированном в соответствии с федеральной информационной адресной системой виде	165673, Российская Федерация, Архангельская область, Вилегодский р-н, Никольск с, Юбилейная ул, д 3, кв 2
1.2.	Дополнительные сведения о местоположении земельного участка	—
2.	Площадь земельного участка ± величина погрешности определения (вычисления) площади ($P \pm \Delta P$), м ²	616 ± 9,00
3.	Формула, примененная для вычисления предельной погрешности определения площади земельного участка, с подставленными значениями и итоговые (вычисленные) значения	$3,5 * M_t * \sqrt{P} = 3,5 * 0,10 * \sqrt{(616,00)} = 9$
4.	Площадь земельного участка согласно сведениям Единого государственного реестра недвижимости (Ркад), м ²	580,00
5.	Оценка расхождения Р и Ркад ($P - P_{кад}$), м ²	36
6.	Предельный минимальный и максимальный размеры земельного участка (Рмин и Рмакс), м ²	Рмин = 2 000 Рмакс = 25 000
7.	Вид (виды) разрешенного использования	для ведения личного подсобного хозяйства
7.1.	Дополнительные сведения об использовании земельного участка	—
8.	Кадастровый или иной государственный учетный номер (инвентарный) здания, сооружения, объекта незавершенного строительства, расположенного на земельном участке	29:03:040101:646
9.	Сведения о земельных участках (землях общего пользования, территории общего пользования), посредством которых обеспечивается доступ	Земли (земельные участки) общего пользования
10.	Иные сведения	—

4. Пояснения к сведениям об уточняемом земельном участке с кадастровым номером 29:03:040101:258 :

1.							
1. Сведения о характерных точках границ уточняемого земельного участка с кадастровым номером					29:03:040101:260		
Система координат					29.4		Зона № 2
Обозначение характерных точек границ	Координаты, м				Метод определения координат	Формулы, примененные для расчета средней квадратической погрешности определения координат характерных точек границ (Mt), с подставленными в такие формулы значениями и итоговые (вычисленные) значения Mt, м	Описание закрепления точки
	содержатся в Едином государственном реестре недвижимости		определены в результате выполнения комплексных кадастровых работ				
	X	Y	X	Y			
1	2	3	4	5	6	7	8
н1114У	—	—	284 796,20	4 275 806,37	Метод спутниковых геодезических измерений (определений)	0,10	—
н1115У	—	—	284 795,35	4 275 819,48			
н1116У	—	—	284 794,09	4 275 819,45			
н1117У	—	—	284 757,50	4 275 815,58			
н1118У	—	—	284 755,92	4 275 814,93			
н1119У	—	—	284 756,62	4 275 805,63			
н1120У	—	—	284 757,83	4 275 801,12			
н1121У	—	—	284 781,48	4 275 804,15			
н1122У	—	—	284 786,28	4 275 804,64			
н1123У	—	—	284 786,28	4 275 805,40			
н1114У	—	—	284 796,20	4 275 806,37			

2. Сведения о частях границ уточняемого земельного участка с кадастровым номером 29:03:040101:260 :

Обозначение части границ		Горизонтальное проложение (S), м	Описание прохождения части границ	Сведения о согласовании местоположения границ (согласовано/спорное)
от т.	до т.			
1	2	3	4	5
н1114У	н1115У	13,14	—	согласовано
н1115У	н1116У	1,26		
н1116У	н1117У	36,79		
н1117У	н1118У	1,71		
н1118У	н1119У	9,33		
н1119У	н1120У	4,67		
н1120У	н1121У	23,84		
н1121У	н1122У	4,82		
н1122У	н1123У	0,76		
н1123У	н1114У	9,97		

3. Сведения о характеристиках уточняемого земельного участка с кадастровым номером 29:03:040101:260 :

№ п/п	Наименование характеристики земельного участка	Значение характеристики
1	2	3
1.	Адрес земельного участка	—
1.1.	Сведения о местоположении земельного участка (при отсутствии адреса) в структурированном в соответствии с федеральной информационной адресной системой виде	165673, Российская Федерация, Архангельская область, Вилегодский р-н, Никольск с, Юбилейная ул, д 1, кв 1
1.2.	Дополнительные сведения о местоположении земельного участка	—
2.	Площадь земельного участка ± величина погрешности определения (вычисления) площади ($P \pm \Delta P$), м ²	547 ± 8,00
3.	Формула, примененная для вычисления предельной погрешности определения площади земельного участка, с подставленными значениями и итоговые (вычисленные) значения	$3,5 * M_t * \sqrt{P} = 3,5 * 0,10 * \sqrt{(547,00)} = 8$
4.	Площадь земельного участка согласно сведениям Единого государственного реестра недвижимости (Ркад), м ²	351,00
5.	Оценка расхождения Р и Ркад ($P - P_{кад}$), м ²	196
6.	Предельный минимальный и максимальный размеры земельного участка (Рмин и Рмакс), м ²	Рмин = 2 000 Рмакс = 25 000
7.	Вид (виды) разрешенного использования	для ведения личного подсобного хозяйства

1	2	3
7.1.	Дополнительные сведения об использовании земельного участка	—
8.	Кадастровый или иной государственный учетный номер (инвентарный) здания, сооружения, объекта незавершенного строительства, расположенного на земельном участке	29:03:040101:646
9.	Сведения о земельных участках (землях общего пользования, территории общего пользования), посредством которых обеспечивается доступ	Земли (земельные участки) общего пользования
10.	Иные сведения	—

4. Пояснения к сведениям об уточняемом земельном участке с кадастровым номером 29:03:040101:260 :

1.	—
----	---

1. Сведения о характерных точках границ уточняемого земельного участка с кадастровым номером 29:03:040101:261 :

Система координат 29.4 Зона № 2

Обозначение характерных точек границ	Координаты, м				Метод определения координат	Формулы, примененные для расчета средней квадратической погрешности определения координат характерных точек границ (Mt), с подставленными в такие формулы значениями и итоговые (вычисленные) значения Mt, м	Описание закрепления точки
	содержатся в Едином государственном реестре недвижимости		определены в результате выполнения комплексных кадастровых работ				
	X	Y	X	Y			
1	2	3	4	5	6	7	8
н10128 У	—	—	284 746,37	4 275 805,92	Метод спутниковых геодезических измерений (определений)	0,10	—
н10129 У	—	—	284 745,78	4 275 812,70			
н10130 У	—	—	284 738,03	4 275 812,03			
н10131 У	—	—	284 738,62	4 275 805,25			
н10128 У	—	—	284 746,37	4 275 805,92			

2. Сведения о частях границ уточняемого земельного участка с кадастровым номером 29:03:040101:261 :

Обозначение части границ		Горизонтальное проложение (S), м	Описание прохождения части границ	Сведения о согласовании местоположения границ (согласовано/спорное)
от т.	до т.			

1	2	3	4	5
н10128У	н10129У	6,81	—	согласовано
н10129У	н10130У	7,78		
н10130У	н10131У	6,81		
н10131У	н10128У	7,78		

3. Сведения о характеристиках уточняемого земельного участка с кадастровым номером 29:03:040101:261 :

№ п/п	Наименование характеристики земельного участка	Значение характеристики
1	2	3
1.	Адрес земельного участка	—
1.1.	Сведения о местоположении земельного участка (при отсутствии адреса) в структурированном в соответствии с федеральной информационной адресной системой виде	Российская Федерация, Архангельская область, Вилегодский р-н, Никольск с, Юбилейная ул, д 3
1.2.	Дополнительные сведения о местоположении земельного участка	—
2.	Площадь земельного участка ± величина погрешности определения (вычисления) площади ($P \pm \Delta P$), м ²	53 ± 3,00
3.	Формула, примененная для вычисления предельной погрешности определения площади земельного участка, с подставленными значениями и итоговые (вычисленные) значения	$3,5 * M_t * \sqrt{P} = 3,5 * 0,10 * \sqrt{(53,00)} = 3$
4.	Площадь земельного участка согласно сведениям Единого государственного реестра недвижимости (Ркад), м ²	49,00
5.	Оценка расхождения P и Ркад ($P - P_{кад}$), м ²	4
6.	Предельный минимальный и максимальный размеры земельного участка (Рмин и Рмакс), м ²	— —
7.	Вид (виды) разрешенного использования	для ведения личного подсобного хозяйства
7.1.	Дополнительные сведения об использовании земельного участка	—
8.	Кадастровый или иной государственный учетный номер (инвентарный) здания, сооружения, объекта незавершенного строительства, расположенного на земельном участке	—
9.	Сведения о земельных участках (землях общего пользования, территории общего пользования), посредством которых обеспечивается доступ	Земли (земельные участки) общего пользования
10.	Иные сведения	—

4. Пояснения к сведениям об уточняемом земельном участке с кадастровым номером 29:03:040101:261 :

1.	—
----	---

1. Сведения о характерных точках границ уточняемого земельного участка с кадастровым номером 29:03:040101:267 :
 Система координат 29.4 Зона № 2

Обозначение характерных точек границ	Координаты, м				Метод определения координат	Формулы, примененные для расчета средней квадратической погрешности определения координат характерных точек границ (Mt), с подставленными в такие формулы значениями и итоговые (вычисленные) значения Mt, м	Описание закрепления точки
	содержатся в Едином государственном реестре недвижимости		определены в результате выполнения комплексных кадастровых работ				
	X	Y	X	Y			
1	2	3	4	5	6	7	8
н391У	—	—	284 836,18	4 276 040,50	Метод спутниковых геодезических измерений (определений)	0,10	—
н392У	—	—	284 826,36	4 276 051,36			
н393У	—	—	284 819,98	4 276 058,43			
н394У	—	—	284 800,59	4 276 039,34			
н395У	—	—	284 809,99	4 276 030,59			
н396У	—	—	284 825,03	4 276 015,63			
н397У	—	—	284 838,13	4 276 004,92			
н398У	—	—	284 849,17	4 276 017,58			
н399У	—	—	284 835,33	4 276 031,87			
н400У	—	—	284 837,09	4 276 034,16			
н401У	—	—	284 839,82	4 276 037,70			
н391У	—	—	284 836,18	4 276 040,50			

2. Сведения о частях границ уточняемого земельного участка с кадастровым номером 29:03:040101:267 :

Обозначение части границ		Горизонтальное проложение (S), м	Описание прохождения части границ	Сведения о согласовании местоположения границ (согласовано/спорное)
от т.	до т.			
1	2	3	4	5
н391У	н392У	14,64	—	согласовано
н392У	н393У	9,52		
н393У	н394У	27,21		
н394У	н395У	12,84		
н395У	н396У	21,21		
н396У	н397У	16,92		
н397У	н398У	16,80		
н398У	н399У	19,89		
н399У	н400У	2,89		
н400У	н401У	4,47		
н401У	н391У	4,59		

3. Сведения о характеристиках уточняемого земельного участка с кадастровым номером 29:03:040101:267 :

№ п/п	Наименование характеристики земельного участка	Значение характеристики
1	2	3
1.	Адрес земельного участка	—
1.1.	Сведения о местоположении земельного участка (при отсутствии адреса) в структурированном в соответствии с федеральной информационной адресной системой виде	165673, Российская Федерация, Архангельская область, Вилегодский р-н, Никольск с, Зеленая ул, д 7
1.2.	Дополнительные сведения о местоположении земельного участка	—
2.	Площадь земельного участка ± величина погрешности определения (вычисления) площади ($P \pm \Delta P$), м ²	1 142 ± 12,00
3.	Формула, примененная для вычисления предельной погрешности определения площади земельного участка, с подставленными значениями и итоговые (вычисленные) значения	$3,5 * Mt * \sqrt{P} = 3,5 * 0,10 * \sqrt{1\ 142,00} = 12$
4.	Площадь земельного участка согласно сведениям Единого государственного реестра недвижимости (Ркад), м ²	1 094,00
5.	Оценка расхождения Р и Ркад ($P - P_{кад}$), м ²	48
6.	Предельный минимальный и максимальный размеры земельного участка (Рмин и Рмакс), м ²	Рмин = 2 000 Рмакс = 25 000

1	2	3
7.	Вид (виды) разрешенного использования	для ведения личного подсобного хозяйства
7.1.	Дополнительные сведения об использовании земельного участка	—
8.	Кадастровый или иной государственный учетный номер (инвентарный) здания, сооружения, объекта незавершенного строительства, расположенного на земельном участке	29:03:040101:1155
9.	Сведения о земельных участках (землях общего пользования, территории общего пользования), посредством которых обеспечивается доступ	Земли (земельные участки) общего пользования
10.	Иные сведения	—

4. Пояснения к сведениям об уточняемом земельном участке с кадастровым номером 29:03:040101:267 :

1.	—
----	---

1. Сведения о характерных точках границ уточняемого земельного участка с кадастровым номером 29:03:040101:269 :

Система координат 29.4 Зона № 2

Обозначение характерных точек границ	Координаты, м				Метод определения координат	Формулы, примененные для расчета средней квадратической погрешности определения координат характерных точек границ (Mt), с подставленными в такие формулы значениями и итоговые (вычисленные) значения Mt, м	Описание закрепления точки
	содержатся в Едином государственном реестре недвижимости		определены в результате выполнения комплексных кадастровых работ				
	X	Y	X	Y			
1	2	3	4	5	6	7	8
н970У	—	—	284 904,93	4 276 133,60	Метод спутниковых геодезических измерений (определений)	0,10	—
н971У	—	—	284 915,61	4 276 122,67			
н972У	—	—	284 920,23	4 276 126,55			
н191У	—	—	284 933,66	4 276 114,77			
н192У	—	—	284 940,74	4 276 120,66			
н193У	—	—	284 954,16	4 276 134,08			

1	2	3	4	5	6	7	8
н124У	—	—	284 965,63	4 276 149,65	Метод спутниковых геодезических измерений (определений)	0,10	—
н123У	—	—	284 940,92	4 276 171,67			
н973У	—	—	284 931,95	4 276 158,63			
н974У	—	—	284 920,91	4 276 149,21			
н970У	—	—	284 904,93	4 276 133,60			

2. Сведения о частях границ уточняемого земельного участка с кадастровым номером 29:03:040101:269 :

Обозначение части границ		Горизонтальное проложение (S), м	Описание прохождения части границ	Сведения о согласовании местоположения границ (согласовано/спорное)
от т.	до т.			
1	2	3	4	5
н970У	н971У	15,28	—	согласовано
н971У	н972У	6,03		
н972У	н191У	17,86		
н191У	н192У	9,21		
н192У	н193У	18,98		
н193У	н124У	19,34		
н124У	н123У	33,10		
н123У	н973У	15,83		
н973У	н974У	14,51		
н974У	н970У	22,34		

3. Сведения о характеристиках уточняемого земельного участка с кадастровым номером 29:03:040101:269 :

№ п/п	Наименование характеристики земельного участка	Значение характеристики
1	2	3
1.	Адрес земельного участка	—
1.1.	Сведения о местоположении земельного участка (при отсутствии адреса) в структурированном в соответствии с федеральной информационной адресной системой виде	165673, Российская Федерация, Архангельская область, Вилегодский р-н, Никольск с, Зеленая ул, д 12
1.2.	Дополнительные сведения о местоположении земельного участка	—

1	2	3	4	5	6	7	8
н975У	—	—	284 979,23	4 276 223,49	Метод спутниковых геодезических измерений (определений)	0,10	—
н976У	—	—	284 972,57	4 276 215,08			
н977У	—	—	284 970,12	4 276 217,02			
н978У	—	—	284 964,11	4 276 206,64			
н979У	—	—	284 963,37	4 276 205,37			
н980У	—	—	284 964,39	4 276 200,66			
н981У	—	—	284 972,03	4 276 193,50			
н982У	—	—	284 979,97	4 276 187,54			
н983У	—	—	284 997,39	4 276 214,54			
н984У	—	—	284 986,67	4 276 217,60			
н975У	—	—	284 979,23	4 276 223,49			

2. Сведения о частях границ уточняемого земельного участка с кадастровым номером 29:03:040101:270 :

Обозначение части границ		Горизонтальное проложение (S), м	Описание прохождения части границ	Сведения о согласовании местоположения границ (согласовано/спорное)
от т.	до т.			
1	2	3	4	5
н975У	н976У	10,73	—	согласовано
н976У	н977У	3,13		
н977У	н978У	11,99		
н978У	н979У	1,47		
н979У	н980У	4,82		
н980У	н981У	10,47		
н981У	н982У	9,93		
н982У	н983У	32,13		
н983У	н984У	11,15		

1	2	3	4	5
н984У	н975У	9,49	—	согласовано
3. Сведения о характеристиках уточняемого земельного участка с кадастровым номером			29:03:040101:270 :	
№ п/п	Наименование характеристики земельного участка		Значение характеристики	
1	2		3	
1.	Адрес земельного участка		—	
1.1.	Сведения о местоположении земельного участка (при отсутствии адреса) в структурированном в соответствии с федеральной информационной адресной системой виде		165673, Российская Федерация, Архангельская область, Вилегодский р-н, Никольск с, Зеленая ул, д 14	
1.2.	Дополнительные сведения о местоположении земельного участка		—	
2.	Площадь земельного участка ± величина погрешности определения (вычисления) площади ($P \pm \Delta P$), м ²		645 ± 9,00	
3.	Формула, примененная для вычисления предельной погрешности определения площади земельного участка, с подставленными значениями и итоговые (вычисленные) значения		$3,5 * Mt * \sqrt{P} = 3,5 * 0,10 * \sqrt{(645,00)} = 9$	
4.	Площадь земельного участка согласно сведениям Единого государственного реестра недвижимости (Ркад), м ²		645,00	
5.	Оценка расхождения Р и Ркад ($P - P_{кад}$), м ²		0	
6.	Предельный минимальный и максимальный размеры земельного участка (Рмин и Рмакс), м ²		Рмин = 2 000 Рмакс = 25 000	
7.	Вид (виды) разрешенного использования		для ведения личного подсобного хозяйства	
7.1.	Дополнительные сведения об использовании земельного участка		—	
8.	Кадастровый или иной государственный учетный номер (инвентарный) здания, сооружения, объекта незавершенного строительства, расположенного на земельном участке		29:03:040101:936	
9.	Сведения о земельных участках (землях общего пользования, территории общего пользования), посредством которых обеспечивается доступ		Земли (земельные участки) общего пользования	
10.	Иные сведения		—	
4. Пояснения к сведениям об уточняемом земельном участке с кадастровым номером			29:03:040101:270 :	
1.	—			

1. Сведения о характерных точках границ уточняемого земельного участка с кадастровым номером					29:03:040101:271		:	
Система координат			29.4		Зона №			2
Обозначение характерных точек границ	Координаты, м				Метод определения координат	Формулы, примененные для расчета средней квадратической погрешности определения координат характерных точек границ (Mt), с подставленными в такие формулы значениями и итоговые (вычисленные) значения Mt, м	Описание закрепления точки	
	содержатся в Едином государственном реестре недвижимости		определены в результате выполнения комплексных кадастровых работ					
	X	Y	X	Y				
1	2	3	4	5	6	7	8	
н983У	—	—	284 997,39	4 276 214,54	Метод спутниковых геодезических измерений (определений)	0,10	—	
н982У	—	—	284 979,97	4 276 187,54				
н985У	—	—	284 994,65	4 276 176,22				
н986У	—	—	285 000,76	4 276 171,99				
н987У	—	—	285 008,07	4 276 183,19				
н988У	—	—	285 013,55	4 276 191,58				
н989У	—	—	285 019,30	4 276 200,40				
н990У	—	—	285 017,94	4 276 201,52				
н991У	—	—	285 019,96	4 276 204,31				
н992У	—	—	285 013,18	4 276 209,22				
н983У	—	—	284 997,39	4 276 214,54				

2. Сведения о частях границ уточняемого земельного участка с кадастровым номером 29:03:040101:271 :

Обозначение части границ		Горизонтальное проложение (S), м	Описание прохождения части границ	Сведения о согласовании местоположения границ (согласовано/спорное)
от т.	до т.			
1	2	3	4	5
н983У	н982У	32,13	—	согласовано
н982У	н985У	18,54		
н985У	н986У	7,43		
н986У	н987У	13,37		
н987У	н988У	10,02		
н988У	н989У	10,53		
н989У	н990У	1,76		
н990У	н991У	3,44		
н991У	н992У	8,37		
н992У	н983У	16,66		

3. Сведения о характеристиках уточняемого земельного участка с кадастровым номером 29:03:040101:271 :

№ п/п	Наименование характеристики земельного участка	Значение характеристики
1	2	3
1.	Адрес земельного участка	—
1.1.	Сведения о местоположении земельного участка (при отсутствии адреса) в структурированном в соответствии с федеральной информационной адресной системой виде	165673, Российская Федерация, Архангельская область, Вилегодский р-н, Никольск с, Зеленая ул, д 14
1.2.	Дополнительные сведения о местоположении земельного участка	—
2.	Площадь земельного участка ± величина погрешности определения (вычисления) площади ($P \pm \Delta P$), м ²	927 ± 11,00
3.	Формула, примененная для вычисления предельной погрешности определения площади земельного участка, с подставленными значениями и итоговые (вычисленные) значения	$3,5 * M_t * \sqrt{P} = 3,5 * 0,10 * \sqrt{(927,00)} = 11$
4.	Площадь земельного участка согласно сведениям Единого государственного реестра недвижимости (Ркад), м ²	619,00
5.	Оценка расхождения Р и Ркад ($P - P_{кад}$), м ²	308
6.	Предельный минимальный и максимальный размеры земельного участка (Рмин и Рмакс), м ²	Рмин = 2 000 Рмакс = 25 000
7.	Вид (виды) разрешенного использования	для ведения личного подсобного хозяйства

1	2	3
7.1.	Дополнительные сведения об использовании земельного участка	—
8.	Кадастровый или иной государственный учетный номер (инвентарный) здания, сооружения, объекта незавершенного строительства, расположенного на земельном участке	—
9.	Сведения о земельных участках (землях общего пользования, территории общего пользования), посредством которых обеспечивается доступ	Земли (земельные участки) общего пользования
10.	Иные сведения	—

4. Пояснения к сведениям об уточняемом земельном участке с кадастровым номером 29:03:040101:271 :

1.	—
----	---

1. Сведения о характерных точках границ уточняемого земельного участка с кадастровым номером 29:03:040101:272 :

Система координат 29.4 Зона № 2

Обозначение характерных точек границ	Координаты, м				Метод определения координат	Формулы, примененные для расчета средней квадратической погрешности определения координат характерных точек границ (Mt), с подставленными в такие формулы значениями и итоговые (вычисленные) значения Mt, м	Описание закрепления точки
	содержатся в Едином государственном реестре недвижимости		определены в результате выполнения комплексных кадастровых работ				
	X	Y	X	Y			
1	2	3	4	5	6	7	8
н10132 У	—	—	284 966,78	4 276 224,25	Метод спутниковых геодезических измерений (определений)	0,10	—
н10133 У	—	—	284 969,12	4 276 227,39			
н10134 У	—	—	284 965,79	4 276 229,88			
н10135 У	—	—	284 963,45	4 276 226,73			
н10132 У	—	—	284 966,78	4 276 224,25			

2. Сведения о частях границ уточняемого земельного участка с кадастровым номером 29:03:040101:272 :

Обозначение части границ		Горизонтальное проложение (S), м	Описание прохождения части границ	Сведения о согласовании местоположения границ (согласовано/спорное)
от т.	до т.			

1	2	3	4	5
н10132У	н10133У	3,92	—	согласовано
н10133У	н10134У	4,16		
н10134У	н10135У	3,92		
н10135У	н10132У	4,15		

3. Сведения о характеристиках уточняемого земельного участка с кадастровым номером 29:03:040101:272 :

№ п/п	Наименование характеристики земельного участка	Значение характеристики
1	2	3
1.	Адрес земельного участка	—
1.1.	Сведения о местоположении земельного участка (при отсутствии адреса) в структурированном в соответствии с федеральной информационной адресной системой виде	165673, Российская Федерация, Архангельская область, Вилегодский р-н, Никольск с, Зеленая ул, д 14
1.2.	Дополнительные сведения о местоположении земельного участка	—
2.	Площадь земельного участка ± величина погрешности определения (вычисления) площади ($P \pm \Delta P$), м ²	16 ± 1,00
3.	Формула, примененная для вычисления предельной погрешности определения площади земельного участка, с подставленными значениями и итоговые (вычисленные) значения	$3,5 * M_t * \sqrt{P} = 3,5 * 0,10 * \sqrt{(16,00)} = 1$
4.	Площадь земельного участка согласно сведениям Единого государственного реестра недвижимости (Ркад), м ²	16,00
5.	Оценка расхождения Р и Ркад ($P - P_{кад}$), м ²	0
6.	Предельный минимальный и максимальный размеры земельного участка (Рмин и Рмакс), м ²	— —
7.	Вид (виды) разрешенного использования	для ведения личного подсобного хозяйства
7.1.	Дополнительные сведения об использовании земельного участка	—
8.	Кадастровый или иной государственный учетный номер (инвентарный) здания, сооружения, объекта незавершенного строительства, расположенного на земельном участке	—
9.	Сведения о земельных участках (землях общего пользования, территории общего пользования), посредством которых обеспечивается доступ	Земли (земельные участки) общего пользования
10.	Иные сведения	—

4. Пояснения к сведениям об уточняемом земельном участке с кадастровым номером 29:03:040101:272 :

1.	—
----	---

1. Сведения о характерных точках границ уточняемого земельного участка с кадастровым номером 29:03:040101:274 :
 Система координат 29.4 Зона № 2

Обозначение характерных точек границ	Координаты, м				Метод определения координат	Формулы, примененные для расчета средней квадратической погрешности определения координат характерных точек границ (Mt), с подставленными в такие формулы значениями и итоговые (вычисленные) значения Mt, м	Описание закрепления точки
	содержатся в Едином государственном реестре недвижимости		определены в результате выполнения комплексных кадастровых работ				
	X	Y	X	Y			
1	2	3	4	5	6	7	8
н899У	—	—	285 061,20	4 276 367,07	Метод спутниковых геодезических измерений (определений)	0,10	—
н908У	—	—	285 088,97	4 276 346,12			
н907У	—	—	285 093,82	4 276 342,20			
н993У	—	—	285 102,05	4 276 335,54			
н994У	—	—	285 104,15	4 276 337,34			
н995У	—	—	285 107,10	4 276 334,68			
н996У	—	—	285 114,88	4 276 346,33			
н997У	—	—	285 110,87	4 276 350,15			
н998У	—	—	285 109,38	4 276 351,56			
н999У	—	—	285 110,35	4 276 352,58			
н1000У	—	—	285 107,35	4 276 356,42			
н1001У	—	—	285 090,32	4 276 378,22			

1	2	3	4	5	6	7	8
н1002У	—	—	285 084,04	4 276 377,18	Метод спутниковых геодезических измерений (определений)	0,10	—
н1003У	—	—	285 074,77	4 276 369,33			
н1004У	—	—	285 070,80	4 276 371,95			
н1005У	—	—	285 066,82	4 276 375,35			
н1006У	—	—	285 063,48	4 276 371,33			
н899У	—	—	285 061,20	4 276 367,07			

2. Сведения о частях границ уточняемого земельного участка с кадастровым номером 29:03:040101:274 :

Обозначение части границ		Горизонтальное проложение (S), м	Описание прохождения части границ	Сведения о согласовании местоположения границ (согласовано/спорное)
от т.	до т.			
1	2	3	4	5
н899У	н908У	34,79	—	согласовано
н908У	н907У	6,24		
н907У	н993У	10,59		
н993У	н994У	2,77		
н994У	н995У	3,97		
н995У	н996У	14,01		
н996У	н997У	5,54		
н997У	н998У	2,05		
н998У	н999У	1,41		
н999У	н1000У	4,87		
н1000У	н1001У	27,66		
н1001У	н1002У	6,37		
н1002У	н1003У	12,15		
н1003У	н1004У	4,76		
н1004У	н1005У	5,23		
н1005У	н1006У	5,23		
н1006У	н899У	4,83		

3. Сведения о характеристиках уточняемого земельного участка с кадастровым номером <u>29:03:040101:274</u> :		
№ п/п	Наименование характеристики земельного участка	Значение характеристики
1	2	3
1.	Адрес земельного участка	—
1.1.	Сведения о местоположении земельного участка (при отсутствии адреса) в структурированном в соответствии с федеральной информационной адресной системой виде	165673, Российская Федерация, Архангельская область, Вилегодский р-н, Никольск с, Зеленая ул, д 20
1.2.	Дополнительные сведения о местоположении земельного участка	—
2.	Площадь земельного участка ± величина погрешности определения (вычисления) площади ($P \pm \Delta P$), м ²	1 068 ± 11,00
3.	Формула, примененная для вычисления предельной погрешности определения площади земельного участка, с подставленными значениями и итоговые (вычисленные) значения	$3,5 * Mt * \sqrt{P} = 3,5 * 0,10 * \sqrt{(1\ 068,00)} = 11$
4.	Площадь земельного участка согласно сведениям Единого государственного реестра недвижимости (Ркад), м ²	947,00
5.	Оценка расхождения Р и Ркад ($P - P_{кад}$), м ²	121
6.	Предельный минимальный и максимальный размеры земельного участка (Рмин и Рмакс), м ²	Рмин = 2 000 Рмакс = 25 000
7.	Вид (виды) разрешенного использования	для ведения личного подсобного хозяйства
7.1.	Дополнительные сведения об использовании земельного участка	—
8.	Кадастровый или иной государственный учетный номер (инвентарный) здания, сооружения, объекта незавершенного строительства, расположенного на земельном участке	29:03:040101:710
9.	Сведения о земельных участках (землях общего пользования, территории общего пользования), посредством которых обеспечивается доступ	Земли (земельные участки) общего пользования
10.	Иные сведения	—
4. Пояснения к сведениям об уточняемом земельном участке с кадастровым номером <u>29:03:040101:274</u> :		
1.	—	—

1. Сведения о характерных точках границ уточняемого земельного участка с кадастровым номером 29:03:040101:278 :
 Система координат 29.4 Зона № 2

Обозначение характерных точек границ	Координаты, м				Метод определения координат	Формулы, примененные для расчета средней квадратической погрешности определения координат характерных точек границ (Mt), с подставленными в такие формулы значениями и итоговые (вычисленные) значения Mt, м	Описание закрепления точки
	содержатся в Едином государственном реестре недвижимости		определены в результате выполнения комплексных кадастровых работ				
	X	Y	X	Y			
1	2	3	4	5	6	7	8
н107У	—	—	284 725,37	4 276 701,79	Метод спутниковых геодезических измерений (определений)	0,10	—
н108У	—	—	284 723,64	4 276 716,90			
н109У	—	—	284 720,54	4 276 744,12			
н110У	—	—	284 692,26	4 276 742,16			
н111У	—	—	284 694,95	4 276 703,30			
н112У	—	—	284 695,19	4 276 699,70			
н113У	—	—	284 710,35	4 276 700,75			
н114У	—	—	284 721,66	4 276 701,79			
н107У	—	—	284 725,37	4 276 701,79			

2. Сведения о частях границ уточняемого земельного участка с кадастровым номером 29:03:040101:278 :

Обозначение части границ		Горизонтальное проложение (S), м	Описание прохождения части границ	Сведения о согласовании местоположения границ (согласовано/спорное)
от т.	до т.			
1	2	3	4	5
н107У	н108У	15,21	—	согласовано
н108У	н109У	27,40		

1	2	3	4	5
н109У	н110У	28,35	—	согласовано
н110У	н111У	38,95		
н111У	н112У	3,61		
н112У	н113У	15,20		
н113У	н114У	11,36		
н114У	н107У	3,71		

3. Сведения о характеристиках уточняемого земельного участка с кадастровым номером 29:03:040101:278 :

№ п/п	Наименование характеристики земельного участка	Значение характеристики
1	2	3
1.	Адрес земельного участка	—
1.1.	Сведения о местоположении земельного участка (при отсутствии адреса) в структурированном в соответствии с федеральной информационной адресной системой виде	165673, Российская Федерация, Архангельская область, Вилегодский р-н, Никольск с, Молодежная ул, д 5
1.2.	Дополнительные сведения о местоположении земельного участка	—
2.	Площадь земельного участка ± величина погрешности определения (вычисления) площади ($P \pm \Delta P$), м ²	1 245 ± 12,00
3.	Формула, примененная для вычисления предельной погрешности определения площади земельного участка, с подставленными значениями и итоговые (вычисленные) значения	$3,5 * Mt * \sqrt{P} = 3,5 * 0,10 * \sqrt{(1\ 245,00)} = 12$
4.	Площадь земельного участка согласно сведениям Единого государственного реестра недвижимости ($R_{кад}$), м ²	1 125,00
5.	Оценка расхождения P и $R_{кад}$ ($P - R_{кад}$), м ²	120
6.	Предельный минимальный и максимальный размеры земельного участка ($R_{мин}$ и $R_{макс}$), м ²	$R_{мин} = 2\ 000$ $R_{макс} = 25\ 000$
7.	Вид (виды) разрешенного использования	для ведения личного подсобного хозяйства
7.1.	Дополнительные сведения об использовании земельного участка	—
8.	Кадастровый или иной государственный учетный номер (инвентарный) здания, сооружения, объекта незавершенного строительства, расположенного на земельном участке	29:03:040101:552
9.	Сведения о земельных участках (землях общего пользования, территории общего пользования), посредством которых обеспечивается доступ	Земли (земельные участки) общего пользования
10.	Иные сведения	—

4. Пояснения к сведениям об уточняемом земельном участке с кадастровым номером 29:03:040101:278 :

1. —

1. Сведения о характерных точках границ уточняемого земельного участка с кадастровым номером 29:03:040101:281 :

Система координат 29.4 Зона № 2

Обозначение характерных точек границ	Координаты, м				Метод определения координат	Формулы, примененные для расчета средней квадратической погрешности определения координат характерных точек границ (Mt), с подставленными в такие формулы значениями и итоговые (вычисленные) значения Mt, м	Описание закрепления точки
	содержатся в Едином государственном реестре недвижимости		определены в результате выполнения комплексных кадастровых работ				
	X	Y	X	Y			
1	2	3	4	5	6	7	8
н669У	—	—	284 984,10	4 276 512,50	Метод спутниковых геодезических измерений (определений)	0,10	—
н670У	—	—	284 999,62	4 276 495,91			
н671У	—	—	285 033,31	4 276 532,93			
н672У	—	—	285 019,07	4 276 541,26			
н673У	—	—	284 998,76	4 276 526,18			
н669У	—	—	284 984,10	4 276 512,50			

2. Сведения о частях границ уточняемого земельного участка с кадастровым номером 29:03:040101:281 :

Обозначение части границ		Горизонтальное проложение (S), м	Описание прохождения части границ	Сведения о согласовании местоположения границ (согласовано/спорное)
от т.	до т.			
1	2	3	4	5
н669У	н670У	22,72	—	согласовано
н670У	н671У	50,05		
н671У	н672У	16,50		
н672У	н673У	25,30		
н673У	н669У	20,05		

3. Сведения о характеристиках уточняемого земельного участка с кадастровым номером <u>29:03:040101:281</u> :		
№ п/п	Наименование характеристики земельного участка	Значение характеристики
1	2	3
1.	Адрес земельного участка	—
1.1.	Сведения о местоположении земельного участка (при отсутствии адреса) в структурированном в соответствии с федеральной информационной адресной системой виде	165673, Российская Федерация, Архангельская область, Вилегодский р-н, Никольск с, Советская ул, д 12
1.2.	Дополнительные сведения о местоположении земельного участка	—
2.	Площадь земельного участка ± величина погрешности определения (вычисления) площади ($P \pm \Delta P$), м ²	946 ± 11,00
3.	Формула, примененная для вычисления предельной погрешности определения площади земельного участка, с подставленными значениями и итоговые (вычисленные) значения	$3,5 * M_t * \sqrt{P} = 3,5 * 0,10 * \sqrt{(946,00)} = 11$
4.	Площадь земельного участка согласно сведениям Единого государственного реестра недвижимости ($P_{\text{кад}}$), м ²	813,00
5.	Оценка расхождения P и $P_{\text{кад}}$ ($P - P_{\text{кад}}$), м ²	133
6.	Предельный минимальный и максимальный размеры земельного участка ($P_{\text{мин}}$ и $P_{\text{макс}}$), м ²	$P_{\text{мин}} = 2\ 000$ $P_{\text{макс}} = 25\ 000$
7.	Вид (виды) разрешенного использования	Для ведения личного подсобного хозяйства
7.1.	Дополнительные сведения об использовании земельного участка	—
8.	Кадастровый или иной государственный учетный номер (инвентарный) здания, сооружения, объекта незавершенного строительства, расположенного на земельном участке	29:03:040101:609
9.	Сведения о земельных участках (землях общего пользования, территории общего пользования), посредством которых обеспечивается доступ	Земли (земельные участки) общего пользования
10.	Иные сведения	—
4. Пояснения к сведениям об уточняемом земельном участке с кадастровым номером <u>29:03:040101:281</u> :		
1.	—	—

1. Сведения о характерных точках границ уточняемого земельного участка с кадастровым номером 29:03:040101:285 :
 Система координат 29.4 Зона № 2

Обозначение характерных точек границ	Координаты, м				Метод определения координат	Формулы, примененные для расчета средней квадратической погрешности определения координат характерных точек границ (Mt), с подставленными в такие формулы значениями и итоговые (вычисленные) значения Mt, м	Описание закрепления точки
	содержатся в Едином государственном реестре недвижимости		определены в результате выполнения комплексных кадастровых работ				
	X	Y	X	Y			
1	2	3	4	5	6	7	8
н674У	—	—	285 035,90	4 276 575,24	Метод спутниковых геодезических измерений (определений)	0,10	—
н675У	—	—	285 020,84	4 276 564,91			
н676У	—	—	285 003,04	4 276 550,92			
н677У	—	—	284 973,75	4 276 523,60			
н669У	—	—	284 984,10	4 276 512,50			
н673У	—	—	284 998,76	4 276 526,18			
н672У	—	—	285 019,07	4 276 541,26			
н671У	—	—	285 033,31	4 276 532,93			
н678У	—	—	285 039,35	4 276 538,48			
н679У	—	—	285 045,00	4 276 543,67			
н680У	—	—	285 056,37	4 276 552,97			
н674У	—	—	285 035,90	4 276 575,24			

2. Сведения о частях границ уточняемого земельного участка с кадастровым номером 29:03:040101:285 :

Обозначение части границ		Горизонтальное проложение (S), м	Описание прохождения части границ	Сведения о согласовании местоположения границ (согласовано/спорное)
от т.	до т.			
1	2	3	4	5
н674У	н675У	18,26	—	согласовано
н675У	н676У	22,64		
н676У	н677У	40,05		
н677У	н669У	15,18		
н669У	н673У	20,05		
н673У	н672У	25,30		
н672У	н671У	16,50		
н671У	н678У	8,20		
н678У	н679У	7,67		
н679У	н680У	14,69		
н680У	н674У	30,25		

3. Сведения о характеристиках уточняемого земельного участка с кадастровым номером 29:03:040101:285 :

№ п/п	Наименование характеристики земельного участка	Значение характеристики
1	2	3
1.	Адрес земельного участка	—
1.1.	Сведения о местоположении земельного участка (при отсутствии адреса) в структурированном в соответствии с федеральной информационной адресной системой виде	165673, Российская Федерация, Архангельская область, Вилегодский р-н, Никольск с, Советская ул, д 12
1.2.	Дополнительные сведения о местоположении земельного участка	—
2.	Площадь земельного участка ± величина погрешности определения (вычисления) площади ($P \pm \Delta P$), м ²	1 809 ± 15,00
3.	Формула, примененная для вычисления предельной погрешности определения площади земельного участка, с подставленными значениями и итоговые (вычисленные) значения	$3,5 * Mt * \sqrt{P} = 3,5 * 0,10 * \sqrt{1\ 809,00} = 15$
4.	Площадь земельного участка согласно сведениям Единого государственного реестра недвижимости (Ркад), м ²	1 195,00
5.	Оценка расхождения Р и Ркад ($P - P_{кад}$), м ²	614
6.	Предельный минимальный и максимальный размеры земельного участка (Рмин и Рмакс), м ²	Рмин = 2 000 Рмакс = 25 000

1	2	3
7.	Вид (виды) разрешенного использования	Для ведения личного подсобного хозяйства
7.1.	Дополнительные сведения об использовании земельного участка	—
8.	Кадастровый или иной государственный учетный номер (инвентарный) здания, сооружения, объекта незавершенного строительства, расположенного на земельном участке	—
9.	Сведения о земельных участках (землях общего пользования, территории общего пользования), посредством которых обеспечивается доступ	Земли (земельные участки) общего пользования
10.	Иные сведения	—

4. Пояснения к сведениям об уточняемом земельном участке с кадастровым номером 29:03:040101:285 :

1.	—
----	---

1. Сведения о характерных точках границ уточняемого земельного участка с кадастровым номером 29:03:040101:287 :

Система координат 29.4 Зона № 2

Обозначение характерных точек границ	Координаты, м				Метод определения координат	Формулы, примененные для расчета средней квадратической погрешности определения координат характерных точек границ (Mt), с подставленными в такие формулы значениями и итоговые (вычисленные) значения Mt, м	Описание закрепления точки
	содержатся в Едином государственном реестре недвижимости		определены в результате выполнения комплексных кадастровых работ				
	X	Y	X	Y			
1	2	3	4	5	6	7	8
н268У	—	—	284 952,29	4 276 542,47	Метод спутниковых геодезических измерений (определений)	0,10	—
н677У	—	—	284 973,75	4 276 523,60			
н676У	—	—	285 003,04	4 276 550,92			
н675У	—	—	285 020,84	4 276 564,91			
н273У	—	—	285 000,60	4 276 588,60			
н272У	—	—	284 974,65	4 276 567,07			

1	2	3	4	5	6	7	8
н271У	—	—	284 971,57	4 276 562,99	Метод спутниковых геодезических измерений (определений)	0,10	—
н681У	—	—	284 966,87	4 276 559,05			
н270У	—	—	284 964,83	4 276 556,49			
н269У	—	—	284 962,86	4 276 554,16			
н268У	—	—	284 952,29	4 276 542,47			

2. Сведения о частях границ уточняемого земельного участка с кадастровым номером 29:03:040101:287 :

Обозначение части границ		Горизонтальное проложение (S), м	Описание прохождения части границ	Сведения о согласовании местоположения границ (согласовано/спорное)
от т.	до т.			
1	2	3	4	5
н268У	н677У	28,58	—	согласовано
н677У	н676У	40,05		
н676У	н675У	22,64		
н675У	н273У	31,16		
н273У	н272У	33,72		
н272У	н271У	5,11		
н271У	н681У	6,13		
н681У	н270У	3,27		
н270У	н269У	3,05		
н269У	н268У	15,76		

3. Сведения о характеристиках уточняемого земельного участка с кадастровым номером 29:03:040101:287 :

№ п/п	Наименование характеристики земельного участка	Значение характеристики
1	2	3
1.	Адрес земельного участка	—
1.1.	Сведения о местоположении земельного участка (при отсутствии адреса) в структурированном в соответствии с федеральной информационной адресной системой виде	165673, Российская Федерация, Архангельская область, Вилегодский р-н, Никольск с, Советская ул, д 13
1.2.	Дополнительные сведения о местоположении земельного участка	—

1	2	3
2.	Площадь земельного участка ± величина погрешности определения (вычисления) площади ($P \pm \Delta P$), м ²	1 967 ± 16,00
3.	Формула, примененная для вычисления предельной погрешности определения площади земельного участка, с подставленными значениями и итоговые (вычисленные) значения	$3,5 * M_t * \sqrt{P} = 3,5 * 0,10 * \sqrt{1\ 967,00} = 16$
4.	Площадь земельного участка согласно сведениям Единого государственного реестра недвижимости (Ркад), м ²	1 489,00
5.	Оценка расхождения Р и Ркад ($P - P_{кад}$), м ²	478
6.	Предельный минимальный и максимальный размеры земельного участка (Рмин и Рмакс), м ²	Рмин = 2 000 Рмакс = 25 000
7.	Вид (виды) разрешенного использования	для ведения личного подсобного хозяйства
7.1.	Дополнительные сведения об использовании земельного участка	—
8.	Кадастровый или иной государственный учетный номер (инвентарный) здания, сооружения, объекта незавершенного строительства, расположенного на земельном участке	29:03:040101:898
9.	Сведения о земельных участках (землях общего пользования, территории общего пользования), посредством которых обеспечивается доступ	Земли (земельные участки) общего пользования
10.	Иные сведения	Запрещение. Обременение возникает на основании: Постановление о запрете на совершение действий по регистрации № 107713/24/29024-ИП, выдан Отделение судебных приставов по Исакогорскому округу г. Архангельска Управления Федеральной службы судебных приставов по Архангельской области и Ненецкому автономному округу Запрещение. Обременение возникает на основании: Постановление о запрете на совершение действий по регистрации № 43714/20/29024-ИП, выдан отделение судебных приставов по Исакогорскому округу г. Архангельска Управления Федеральной службы судебных приставов по Архангельской области и Ненецкому автономному округу
4. Пояснения к сведениям об уточняемом земельном участке с кадастровым номером		29:03:040101:287 :
1.	—	

1. Сведения о характерных точках границ уточняемого земельного участка с кадастровым номером					29:03:040101:289		
Система координат			29.4		Зона № 2		
Обозначение характерных точек границ	Координаты, м				Метод определения координат	Формулы, примененные для расчета средней квадратической погрешности определения координат характерных точек границ (Mt), с подставленными в такие формулы значениями и итоговые (вычисленные) значения Mt, м	Описание закрепления точки
	содержатся в Едином государственном реестре недвижимости		определены в результате выполнения комплексных кадастровых работ				
	X	Y	X	Y			
1	2	3	4	5	6	7	8
н280У	—	—	284 926,24	4 276 542,69	Метод спутниковых геодезических измерений (определений)	0,10	—
н281У	—	—	284 915,55	4 276 532,29			
н282У	—	—	284 900,98	4 276 518,11			
н283У	—	—	284 915,26	4 276 510,34			
н284У	—	—	284 942,16	4 276 495,71			
н285У	—	—	284 948,01	4 276 499,70			
н286У	—	—	284 950,16	4 276 502,66			
н287У	—	—	284 952,09	4 276 501,67			
н288У	—	—	284 955,23	4 276 505,60			
н289У	—	—	284 960,34	4 276 511,52			
н280У	—	—	284 926,24	4 276 542,69			

2. Сведения о частях границ уточняемого земельного участка с кадастровым номером 29:03:040101:289 :

Обозначение части границ		Горизонтальное проложение (S), м	Описание прохождения части границ	Сведения о согласовании местоположения границ (согласовано/спорное)
от т.	до т.			
1	2	3	4	5
н280У	н281У	14,91	—	согласовано
н281У	н282У	20,33		
н282У	н283У	16,26		
н283У	н284У	30,62		
н284У	н285У	7,08		
н285У	н286У	3,66		
н286У	н287У	2,17		
н287У	н288У	5,03		
н288У	н289У	7,82		
н289У	н280У	46,20		

3. Сведения о характеристиках уточняемого земельного участка с кадастровым номером 29:03:040101:289 :

№ п/п	Наименование характеристики земельного участка	Значение характеристики
1	2	3
1.	Адрес земельного участка	—
1.1.	Сведения о местоположении земельного участка (при отсутствии адреса) в структурированном в соответствии с федеральной информационной адресной системой виде	165673, Российская Федерация, Архангельская область, Вилегодский р-н, Никольск с, Советская ул, д 15
1.2.	Дополнительные сведения о местоположении земельного участка	—
2.	Площадь земельного участка ± величина погрешности определения (вычисления) площади ($P \pm \Delta P$), м ²	1 359 ± 13,00
3.	Формула, примененная для вычисления предельной погрешности определения площади земельного участка, с подставленными значениями и итоговые (вычисленные) значения	$3,5 * M_t * \sqrt{P} = 3,5 * 0,10 * \sqrt{1\ 359,00} = 13$
4.	Площадь земельного участка согласно сведениям Единого государственного реестра недвижимости (Ркад), м ²	1 212,00
5.	Оценка расхождения Р и Ркад ($P - P_{кад}$), м ²	147
6.	Предельный минимальный и максимальный размеры земельного участка (Рмин и Рмакс), м ²	Рмин = 2 000 Рмакс = 25 000
7.	Вид (виды) разрешенного использования	для ведения личного подсобного хозяйства

1	2	3
7.1.	Дополнительные сведения об использовании земельного участка	—
8.	Кадастровый или иной государственный учетный номер (инвентарный) здания, сооружения, объекта незавершенного строительства, расположенного на земельном участке	29:03:040101:1143
9.	Сведения о земельных участках (землях общего пользования, территории общего пользования), посредством которых обеспечивается доступ	Земли (земельные участки) общего пользования
10.	Иные сведения	—

4. Пояснения к сведениям об уточняемом земельном участке с кадастровым номером 29:03:040101:289 :

1.	—
----	---

1. Сведения о характерных точках границ уточняемого земельного участка с кадастровым номером 29:03:040101:290 :
Система координат 29.4 Зона № 2

Обозначение характерных точек границ	Координаты, м				Метод определения координат	Формулы, примененные для расчета средней квадратической погрешности определения координат характерных точек границ (Mt), с подставленными в такие формулы значениями и итоговые (вычисленные) значения Mt, м	Описание закрепления точки
	содержатся в Едином государственном реестре недвижимости		определены в результате выполнения комплексных кадастровых работ				
	X	Y	X	Y			
1	2	3	4	5	6	7	8
н682У	—	—	284 921,21	4 276 662,80	Метод спутниковых геодезических измерений (определений)	0,10	—
н683У	—	—	284 899,82	4 276 657,68			
н684У	—	—	284 891,72	4 276 644,53			
н685У	—	—	284 894,58	4 276 628,56			
н686У	—	—	284 910,12	4 276 628,56			
н687У	—	—	284 928,54	4 276 635,59			

1	2	3	4	5	6	7	8
н688У	—	—	284 938,53	4 276 639,21	Метод спутниковых геодезических измерений (определений)	0,10	—
н689У	—	—	284 955,05	4 276 646,46			
н690У	—	—	284 947,89	4 276 661,46			
н691У	—	—	284 932,99	4 276 664,64			
н682У	—	—	284 921,21	4 276 662,80			

2. Сведения о частях границ уточняемого земельного участка с кадастровым номером 29:03:040101:290 :

Обозначение части границ		Горизонтальное проложение (S), м	Описание прохождения части границ	Сведения о согласовании местоположения границ (согласовано/спорное)
от т.	до т.			
1	2	3	4	5
н682У	н683У	21,99	—	согласовано
н683У	н684У	15,44		
н684У	н685У	16,22		
н685У	н686У	15,54		
н686У	н687У	19,72		
н687У	н688У	10,63		
н688У	н689У	18,04		
н689У	н690У	16,62		
н690У	н691У	15,24		
н691У	н682У	11,92		

3. Сведения о характеристиках уточняемого земельного участка с кадастровым номером 29:03:040101:290 :

№ п/п	Наименование характеристики земельного участка	Значение характеристики
1	2	3
1.	Адрес земельного участка	—
1.1.	Сведения о местоположении земельного участка (при отсутствии адреса) в структурированном в соответствии с федеральной информационной адресной системой виде	165673, Российская Федерация, Архангельская область, Вилегодский р-н, Никольск с, Советская ул, д 17
1.2.	Дополнительные сведения о местоположении земельного участка	—

1	2	3	4	5	6	7	8
н267У	—	—	284 925,27	4 276 566,89	Метод спутниковых геодезических измерений (определений)	0,10	—
н268У	—	—	284 952,29	4 276 542,47			
н269У	—	—	284 962,86	4 276 554,16			
н270У	—	—	284 964,83	4 276 556,49			
н271У	—	—	284 971,57	4 276 562,99			
н272У	—	—	284 974,65	4 276 567,07			
н273У	—	—	285 000,60	4 276 588,60			
н274У	—	—	285 004,07	4 276 593,15			
н275У	—	—	284 985,59	4 276 610,10			
н276У	—	—	284 982,32	4 276 607,69			
н277У	—	—	284 965,33	4 276 595,79			
н278У	—	—	284 961,35	4 276 593,48			
н279У	—	—	284 943,11	4 276 583,56			
н267У	—	—	284 925,27	4 276 566,89			

2. Сведения о частях границ уточняемого земельного участка с кадастровым номером 29:03:040101:292 :

Обозначение части границ		Горизонтальное проложение (S), м	Описание прохождения части границ	Сведения о согласовании местоположения границ (согласовано/спорное)
от т.	до т.			
1	2	3	4	5
н267У	н268У	36,42	—	согласовано
н268У	н269У	15,76		
н269У	н270У	3,05		

1	2	3	4	5
н270У	н271У	9,36	—	согласовано
н271У	н272У	5,11		
н272У	н273У	33,72		
н273У	н274У	5,72		
н274У	н275У	25,08		
н275У	н276У	4,06		
н276У	н277У	20,74		
н277У	н278У	4,60		
н278У	н279У	20,76		
н279У	н267У	24,42		

3. Сведения о характеристиках уточняемого земельного участка с кадастровым номером 29:03:040101:292 :

№ п/п	Наименование характеристики земельного участка	Значение характеристики
1	2	3
1.	Адрес земельного участка	—
1.1.	Сведения о местоположении земельного участка (при отсутствии адреса) в структурированном в соответствии с федеральной информационной адресной системой виде	165673, Российская Федерация, Архангельская область, Вилегодский р-н, Никольск с, Советская ул, д 14
1.2.	Дополнительные сведения о местоположении земельного участка	—
2.	Площадь земельного участка ± величина погрешности определения (вычисления) площади ($P \pm \Delta P$), м ²	2 261 ± 17,00
3.	Формула, примененная для вычисления предельной погрешности определения площади земельного участка, с подставленными значениями и итоговые (вычисленные) значения	$3,5 * M_t * \sqrt{P} = 3,5 * 0,10 * \sqrt{2\ 261,00} = 17$
4.	Площадь земельного участка согласно сведениям Единого государственного реестра недвижимости (Ркад), м ²	2 187,00
5.	Оценка расхождения P и Ркад (P - Ркад), м ²	74
6.	Предельный минимальный и максимальный размеры земельного участка (Рмин и Рмакс), м ²	Рмин = 2 000 Рмакс = 25 000
7.	Вид (виды) разрешенного использования	для ведения личного подсобного хозяйства
7.1.	Дополнительные сведения об использовании земельного участка	—
8.	Кадастровый или иной государственный учетный номер (инвентарный) здания, сооружения, объекта незавершенного строительства, расположенного на земельном участке	29:03:040101:943

1	2	3
9.	Сведения о земельных участках (землях общего пользования, территории общего пользования), посредством которых обеспечивается доступ	Земли (земельные участки) общего пользования
10.	Иные сведения	—

4. Пояснения к сведениям об уточняемом земельном участке с кадастровым номером 29:03:040101:292 :

1.	—
----	---

1. Сведения о характерных точках границ уточняемого земельного участка с кадастровым номером 29:03:040101:293 :
Система координат 29.4 Зона № 2

Обозначение характерных точек границ	Координаты, м				Метод определения координат	Формулы, примененные для расчета средней квадратической погрешности определения координат характерных точек границ (Mt), с подставленными в такие формулы значениями и итоговые (вычисленные) значения Mt, м	Описание закрепления точки
	содержатся в Едином государственном реестре недвижимости		определены в результате выполнения комплексных кадастровых работ				
	X	Y	X	Y			
1	2	3	4	5	6	7	8
н687У	—	—	284 928,54	4 276 635,59	Метод спутниковых геодезических измерений (определений)	0,10	—
н692У	—	—	284 933,06	4 276 623,11			
н693У	—	—	284 929,91	4 276 621,96			
н694У	—	—	284 924,86	4 276 617,41			
н695У	—	—	284 919,75	4 276 614,31			
н696У	—	—	284 915,06	4 276 613,06			
н697У	—	—	284 912,88	4 276 614,40			
н698У	—	—	284 905,77	4 276 598,59			

1	2	3	4	5	6	7	8
н699У	—	—	284 908,85	4 276 597,21	Метод спутниковых геодезических измерений (определений)	0,10	—
н700У	—	—	284 912,29	4 276 590,19			
н701У	—	—	284 910,28	4 276 586,50			
н702У	—	—	284 920,92	4 276 575,11			
н703У	—	—	284 924,23	4 276 571,56			
н704У	—	—	284 927,79	4 276 567,75			
н279У	—	—	284 943,11	4 276 583,56			
н278У	—	—	284 961,35	4 276 593,48			
н277У	—	—	284 965,33	4 276 595,79			
н705У	—	—	284 941,75	4 276 630,92			
н688У	—	—	284 938,53	4 276 639,21			
н687У	—	—	284 928,54	4 276 635,59			

2. Сведения о частях границ уточняемого земельного участка с кадастровым номером 29:03:040101:293 :

Обозначение части границ		Горизонтальное проложение (S), м	Описание прохождения части границ	Сведения о согласовании местоположения границ (согласовано/спорное)
от т.	до т.			
1	2	3	4	5
н687У	н692У	13,27	—	согласовано
н692У	н693У	3,35		
н693У	н694У	6,80		
н694У	н695У	5,98		
н695У	н696У	4,85		
н696У	н697У	2,56		
н697У	н698У	17,34		

1	2	3	4	5
н698У	н699У	3,38	—	согласовано
н699У	н700У	7,82		
н700У	н701У	4,20		
н701У	н702У	15,59		
н702У	н703У	4,85		
н703У	н704У	5,21		
н704У	н279У	22,01		
н279У	н278У	20,76		
н278У	н277У	4,60		
н277У	н705У	42,31		
н705У	н688У	8,89		
н688У	н687У	10,63		

3. Сведения о характеристиках уточняемого земельного участка с кадастровым номером 29:03:040101:293 :

№ п/п	Наименование характеристики земельного участка	Значение характеристики
1	2	3
1.	Адрес земельного участка	—
1.1.	Сведения о местоположении земельного участка (при отсутствии адреса) в структурированном в соответствии с федеральной информационной адресной системой виде	165673, Российская Федерация, Архангельская область, Вилегодский р-н, Никольск с, Советская ул, д 16
1.2.	Дополнительные сведения о местоположении земельного участка	—
2.	Площадь земельного участка ± величина погрешности определения (вычисления) площади ($P \pm \Delta P$), м ²	2 069 ± 16,00
3.	Формула, примененная для вычисления предельной погрешности определения площади земельного участка, с подставленными значениями и итоговые (вычисленные) значения	$3,5 * M_t * \sqrt{P} = 3,5 * 0,10 * \sqrt{2\ 069,00} = 16$
4.	Площадь земельного участка согласно сведениям Единого государственного реестра недвижимости (Ркад), м ²	1 802,00
5.	Оценка расхождения Р и Ркад ($P - P_{кад}$), м ²	267
6.	Предельный минимальный и максимальный размеры земельного участка (Рмин и Рмакс), м ²	Рмин = 2 000 Рмакс = 25 000
7.	Вид (виды) разрешенного использования	для ведения личного подсобного хозяйства
7.1.	Дополнительные сведения об использовании земельного участка	—

1	2	3
8.	Кадастровый или иной государственный учетный номер (инвентарный) здания, сооружения, объекта незавершенного строительства, расположенного на земельном участке	29:03:040101:930
9.	Сведения о земельных участках (землях общего пользования, территории общего пользования), посредством которых обеспечивается доступ	Земли (земельные участки) общего пользования
10.	Иные сведения	—

4. Пояснения к сведениям об уточняемом земельном участке с кадастровым номером 29:03:040101:293 :

1.	—
----	---

1. Сведения о характерных точках границ уточняемого земельного участка с кадастровым номером 29:03:040101:294 :

Система координат 29.4 Зона № 2

Обозначение характерных точек границ	Координаты, м				Метод определения координат	Формулы, примененные для расчета средней квадратической погрешности определения координат характерных точек границ (Mt), с подставленными в такие формулы значениями и итоговые (вычисленные) значения Mt, м	Описание закрепления точки
	содержатся в Едином государственном реестре недвижимости		определены в результате выполнения комплексных кадастровых работ				
	X	Y	X	Y			
1	2	3	4	5	6	7	8
н258У	—	—	284 899,18	4 276 589,38	Метод спутниковых геодезических измерений (определений)	0,10	—
н259У	—	—	284 906,55	4 276 615,67			
н260У	—	—	284 899,18	4 276 619,42			
н261У	—	—	284 887,92	4 276 621,30			
н262У	—	—	284 878,53	4 276 618,12			
н263У	—	—	284 874,49	4 276 619,85			
н264У	—	—	284 872,83	4 276 613,59			

1	2	3	4	5	6	7	8
н265У	—	—	284 872,83	4 276 604,55	Метод спутниковых геодезических измерений (определений)	0,10	—
н266У	—	—	284 885,17	4 276 595,16			
н258У	—	—	284 899,18	4 276 589,38			

2. Сведения о частях границ уточняемого земельного участка с кадастровым номером 29:03:040101:294 :

Обозначение части границ		Горизонтальное проложение (S), м	Описание прохождения части границ	Сведения о согласовании местоположения границ (согласовано/спорное)
от т.	до т.			
1	2	3	4	5
н258У	н259У	27,30	—	согласовано
н259У	н260У	8,27		
н260У	н261У	11,42		
н261У	н262У	9,91		
н262У	н263У	4,39		
н263У	н264У	6,48		
н264У	н265У	9,04		
н265У	н266У	15,51		
н266У	н258У	15,16		

3. Сведения о характеристиках уточняемого земельного участка с кадастровым номером 29:03:040101:294 :

№ п/п	Наименование характеристики земельного участка	Значение характеристики
1	2	3
1.	Адрес земельного участка	—
1.1.	Сведения о местоположении земельного участка (при отсутствии адреса) в структурированном в соответствии с федеральной информационной адресной системой виде	165673, Российская Федерация, Архангельская область, Вилегодский р-н, Никольск с, Советская ул, д 18
1.2.	Дополнительные сведения о местоположении земельного участка	—
2.	Площадь земельного участка ± величина погрешности определения (вычисления) площади ($P \pm \Delta P$), м ²	740 ± 10,00
3.	Формула, примененная для вычисления предельной погрешности определения площади земельного участка, с подставленными значениями и итоговые (вычисленные) значения	$3,5 * M_t * \sqrt{P} = 3,5 * 0,10 * \sqrt{(740,00)} = 10$

1	2	3
4.	Площадь земельного участка согласно сведениям Единого государственного реестра недвижимости (Ркад), м ²	500,00
5.	Оценка расхождения Р и Ркад (Р - Ркад), м ²	240
6.	Предельный минимальный и максимальный размеры земельного участка (Рмин и Рмакс), м ²	Рмин = 2 000 Рмакс = 25 000
7.	Вид (виды) разрешенного использования	для ведения личного подсобного хозяйства
7.1.	Дополнительные сведения об использовании земельного участка	—
8.	Кадастровый или иной государственный учетный номер (инвентарный) здания, сооружения, объекта незавершенного строительства, расположенного на земельном участке	29:03:040101:958
9.	Сведения о земельных участках (землях общего пользования, территории общего пользования), посредством которых обеспечивается доступ	Земли (земельные участки) общего пользования
10.	Иные сведения	—

4. Пояснения к сведениям об уточняемом земельном участке с кадастровым номером 29:03:040101:294 :

1.	—
----	---

1. Сведения о характерных точках границ уточняемого земельного участка с кадастровым номером 29:03:040101:295 :
Система координат 29.4 Зона № 2

Обозначение характерных точек границ	Координаты, м				Метод определения координат	Формулы, примененные для расчета средней квадратической погрешности определения координат характерных точек границ (Mt), с подставленными в такие формулы значениями и итоговые (вычисленные) значения Mt, м	Описание закрепления точки
	содержатся в Едином государственном реестре недвижимости		определены в результате выполнения комплексных кадастровых работ				
	X	Y	X	Y			
1	2	3	4	5	6	7	8
н282У	—	—	284 900,98	4 276 518,11	Метод спутниковых геодезических измерений (определений)	0,10	—
н280У	—	—	284 926,24	4 276 542,69			
н10136У	—	—	284 882,93	4 276 579,93			

1	2	3	4	5	6	7	8
н10137 У	—	—	284 855,44	4 276 547,96	Метод спутниковых геодезических измерений (определений)	0,10	—
н10138 У	—	—	284 872,26	4 276 533,50			
н10139 У	—	—	284 870,30	4 276 529,22			
н10140 У	—	—	284 880,25	4 276 520,65			
н10141 У	—	—	284 886,33	4 276 519,09			
н10142 У	—	—	284 889,46	4 276 522,31			
н282У	—	—	284 900,98	4 276 518,11			

2. Сведения о частях границ уточняемого земельного участка с кадастровым номером 29:03:040101:295 :

Обозначение части границ		Горизонтальное проложение (S), м	Описание прохождения части границ	Сведения о согласовании местоположения границ (согласовано/спорное)
от т.	до т.			
1	2	3	4	5
н282У	н280У	35,25	—	согласовано
н280У	н10136У	57,12		
н10136У	н10137У	42,16		
н10137У	н10138У	22,18		
н10138У	н10139У	4,71		
н10139У	н10140У	13,13		
н10140У	н10141У	6,28		
н10141У	н10142У	4,49		
н10142У	н282У	12,26		

3. Сведения о характеристиках уточняемого земельного участка с кадастровым номером 29:03:040101:295 :

№ п/п	Наименование характеристики земельного участка	Значение характеристики
1	2	3
1	2	3

1	2	3
1.	Адрес земельного участка	—
1.1.	Сведения о местоположении земельного участка (при отсутствии адреса) в структурированном в соответствии с федеральной информационной адресной системой виде	165673, Российская Федерация, Архангельская область, Вилегодский р-н, Никольск с, Советская ул, д 20
1.2.	Дополнительные сведения о местоположении земельного участка	—
2.	Площадь земельного участка ± величина погрешности определения (вычисления) площади ($P \pm \Delta P$), м ²	2 355 ± 17,00
3.	Формула, примененная для вычисления предельной погрешности определения площади земельного участка, с подставленными значениями и итоговые (вычисленные) значения	$3,5 * M_t * \sqrt{P} = 3,5 * 0,10 * \sqrt{2\ 355,00} = 17$
4.	Площадь земельного участка согласно сведениям Единого государственного реестра недвижимости (Ркад), м ²	2 345,00
5.	Оценка расхождения Р и Ркад ($P - P_{кад}$), м ²	10
6.	Предельный минимальный и максимальный размеры земельного участка (Рмин и Рмакс), м ²	— —
7.	Вид (виды) разрешенного использования	Для ведения личного подсобного хозяйства
7.1.	Дополнительные сведения об использовании земельного участка	—
8.	Кадастровый или иной государственный учетный номер (инвентарный) здания, сооружения, объекта незавершенного строительства, расположенного на земельном участке	29:03:040101:696
9.	Сведения о земельных участках (землях общего пользования, территории общего пользования), посредством которых обеспечивается доступ	Земли (земельные участки) общего пользования
10.	Иные сведения	—
4. Пояснения к сведениям об уточняемом земельном участке с кадастровым номером		29:03:040101:295 :
1.	—	—

1. Сведения о характерных точках границ уточняемого земельного участка с кадастровым номером 29:03:040101:299 :
 Система координат 29.4 Зона № 2

Обозначение характерных точек границ	Координаты, м				Метод определения координат	Формулы, примененные для расчета средней квадратической погрешности определения координат характерных точек границ (Mt), с подставленными в такие формулы значениями и итоговые (вычисленные) значения Mt, м	Описание закрепления точки
	содержатся в Едином государственном реестре недвижимости		определены в результате выполнения комплексных кадастровых работ				
	X	Y	X	Y			
1	2	3	4	5	6	7	8
н361У	—	—	284 432,50	4 276 900,63	Метод спутниковых геодезических измерений (определений)	0,10	—
н362У	—	—	284 433,87	4 276 899,38			
н363У	—	—	284 443,14	4 276 886,58			
н364У	—	—	284 447,88	4 276 880,96			
н365У	—	—	284 453,63	4 276 880,96			
н366У	—	—	284 466,78	4 276 891,40			
н367У	—	—	284 479,13	4 276 902,91			
н368У	—	—	284 496,93	4 276 910,90			
н369У	—	—	284 521,74	4 276 922,03			
н370У	—	—	284 537,84	4 276 932,22			
н371У	—	—	284 506,30	4 276 963,91			
н372У	—	—	284 490,24	4 276 952,27			

1	2	3	4	5	6	7	8
н373У	—	—	284 463,05	4 276 930,46	Метод спутниковых геодезических измерений (определений)	0,10	—
н374У	—	—	284 446,14	4 276 915,65			
н361У	—	—	284 432,50	4 276 900,63			

2. Сведения о частях границ уточняемого земельного участка с кадастровым номером 29:03:040101:299 :

Обозначение части границ		Горизонтальное проложение (S), м	Описание прохождения части границ	Сведения о согласовании местоположения границ (согласовано/спорное)
от т.	до т.			
1	2	3	4	5
н361У	н362У	1,85	—	согласовано
н362У	н363У	15,80		
н363У	н364У	7,35		
н364У	н365У	5,75		
н365У	н366У	16,79		
н366У	н367У	16,88		
н367У	н368У	19,51		
н368У	н369У	27,19		
н369У	н370У	19,05		
н370У	н371У	44,71		
н371У	н372У	19,83		
н372У	н373У	34,86		
н373У	н374У	22,48		
н374У	н361У	20,29		

3. Сведения о характеристиках уточняемого земельного участка с кадастровым номером 29:03:040101:299 :

№ п/п	Наименование характеристики земельного участка	Значение характеристики
1	2	3
1.	Адрес земельного участка	—
1.1.	Сведения о местоположении земельного участка (при отсутствии адреса) в структурированном в соответствии с федеральной информационной адресной системой виде	165673, Российская Федерация, Архангельская область, Вилегодский р-н, Никольск с
1.2.	Дополнительные сведения о местоположении земельного участка	—

1	2	3	4	5	6	7	8
н648У	—	—	284 774,18	4 276 592,41	Метод спутниковых геодезических измерений (определений)	0,10	—
н649У	—	—	284 782,20	4 276 593,71			
н650У	—	—	284 787,38	4 276 593,71			
н651У	—	—	284 798,31	4 276 593,71			
н652У	—	—	284 806,69	4 276 592,48			
н653У	—	—	284 808,25	4 276 593,92			
н654У	—	—	284 808,25	4 276 610,25			
н655У	—	—	284 809,76	4 276 610,25			
н656У	—	—	284 809,76	4 276 612,75			
н657У	—	—	284 809,76	4 276 620,34			
н658У	—	—	284 809,19	4 276 633,68			
н659У	—	—	284 803,79	4 276 635,29			
н660У	—	—	284 796,89	4 276 635,29			
н661У	—	—	284 796,89	4 276 639,47			
н662У	—	—	284 789,79	4 276 639,47			
н663У	—	—	284 789,79	4 276 640,62			
н664У	—	—	284 776,54	4 276 640,62			

1	2	3	4	5	6	7	8
н665У	—	—	284 775,75	4 276 626,93	Метод спутниковых геодезических измерений (определений)	0,10	—
н648У	—	—	284 774,18	4 276 592,41			

2. Сведения о частях границ уточняемого земельного участка с кадастровым номером 29:03:040101:300 :

Обозначение части границ		Горизонтальное проложение (S), м	Описание прохождения части границ	Сведения о согласовании местоположения границ (согласовано/спорное)
от т.	до т.			
1	2	3	4	5
н648У	н649У	8,12	—	согласовано
н649У	н650У	5,18		
н650У	н651У	10,93		
н651У	н652У	8,47		
н652У	н653У	2,12		
н653У	н654У	16,33		
н654У	н655У	1,51		
н655У	н656У	2,50		
н656У	н657У	7,59		
н657У	н658У	13,35		
н658У	н659У	5,63		
н659У	н660У	6,90		
н660У	н661У	4,18		
н661У	н662У	7,10		
н662У	н663У	1,15		
н663У	н664У	13,25		
н664У	н665У	13,71		
н665У	н648У	34,56		

3. Сведения о характеристиках уточняемого земельного участка с кадастровым номером 29:03:040101:300 :

№ п/п	Наименование характеристики земельного участка	Значение характеристики
1	2	3
1		

1	2	3
1.	Адрес земельного участка	—
1.1.	Сведения о местоположении земельного участка (при отсутствии адреса) в структурированном в соответствии с федеральной информационной адресной системой виде	165673, Российская Федерация, Архангельская область, Вилегодский р-н, Никольск с, Советская ул, д 22
1.2.	Дополнительные сведения о местоположении земельного участка	—
2.	Площадь земельного участка ± величина погрешности определения (вычисления) площади ($P \pm \Delta P$), м ²	1 515 ± 14,00
3.	Формула, примененная для вычисления предельной погрешности определения площади земельного участка, с подставленными значениями и итоговые (вычисленные) значения	$3,5 * M_t * \sqrt{P} = 3,5 * 0,10 * \sqrt{(1\ 515,00)} = 14$
4.	Площадь земельного участка согласно сведениям Единого государственного реестра недвижимости (Ркад), м ²	1 547,00
5.	Оценка расхождения Р и Ркад (Р - Ркад), м ²	32
6.	Предельный минимальный и максимальный размеры земельного участка (Рмин и Рмакс), м ²	Рмин = 2 000 Рмакс = 25 000
7.	Вид (виды) разрешенного использования	Для ведения личного подсобного хозяйства
7.1.	Дополнительные сведения об использовании земельного участка	—
8.	Кадастровый или иной государственный учетный номер (инвентарный) здания, сооружения, объекта незавершенного строительства, расположенного на земельном участке	29:03:040101:530
9.	Сведения о земельных участках (землях общего пользования, территории общего пользования), посредством которых обеспечивается доступ	Земли (земельные участки) общего пользования
10.	Иные сведения	—
4. Пояснения к сведениям об уточняемом земельном участке с кадастровым номером		29:03:040101:300 :
1.	—	—

1. Сведения о характерных точках границ уточняемого земельного участка с кадастровым номером 29:03:040101:301 :
 Система координат 29.4 Зона № 2

Обозначение характерных точек границ	Координаты, м				Метод определения координат	Формулы, примененные для расчета средней квадратической погрешности определения координат характерных точек границ (Mt), с подставленными в такие формулы значениями и итоговые (вычисленные) значения Mt, м	Описание закрепления точки
	содержатся в Едином государственном реестре недвижимости		определены в результате выполнения комплексных кадастровых работ				
	X	Y	X	Y			
1	2	3	4	5	6	7	8
н645У	—	—	284 770,41	4 276 616,07	Метод спутниковых геодезических измерений (определений)	0,10	—
н666У	—	—	284 770,41	4 276 640,67			
н667У	—	—	284 747,96	4 276 642,09			
н668У	—	—	284 737,58	4 276 642,09			
н646У	—	—	284 736,10	4 276 617,21			
н645У	—	—	284 770,41	4 276 616,07			

2. Сведения о частях границ уточняемого земельного участка с кадастровым номером 29:03:040101:301 :

Обозначение части границ		Горизонтальное проложение (S), м	Описание прохождения части границ	Сведения о согласовании местоположения границ (согласовано/спорное)
от т.	до т.			
1	2	3	4	5
н645У	н666У	24,60	—	согласовано
н666У	н667У	22,49		
н667У	н668У	10,38		
н668У	н646У	24,92		
н646У	н645У	34,33		

3. Сведения о характеристиках уточняемого земельного участка с кадастровым номером 29:03:040101:301 :

№ п/п	Наименование характеристики земельного участка	Значение характеристики
1	2	3
1	2	3

1	2	3
1.	Адрес земельного участка	—
1.1.	Сведения о местоположении земельного участка (при отсутствии адреса) в структурированном в соответствии с федеральной информационной адресной системой виде	165673, Российская Федерация, Архангельская область, Вилегодский р-н, Никольск с, Советская ул, д 24
1.2.	Дополнительные сведения о местоположении земельного участка	—
2.	Площадь земельного участка ± величина погрешности определения (вычисления) площади ($P \pm \Delta P$), м ²	839 ± 10,00
3.	Формула, примененная для вычисления предельной погрешности определения площади земельного участка, с подставленными значениями и итоговые (вычисленные) значения	$3,5 * M_t * \sqrt{P} = 3,5 * 0,10 * \sqrt{(839,00)} = 10$
4.	Площадь земельного участка согласно сведениям Единого государственного реестра недвижимости (Ркад), м ²	778,00
5.	Оценка расхождения P и Ркад (P - Ркад), м ²	61
6.	Предельный минимальный и максимальный размеры земельного участка (Рмин и Рмакс), м ²	Рмин = 2 000 Рмакс = 25 000
7.	Вид (виды) разрешенного использования	для ведения личного подсобного хозяйства
7.1.	Дополнительные сведения об использовании земельного участка	—
8.	Кадастровый или иной государственный учетный номер (инвентарный) здания, сооружения, объекта незавершенного строительства, расположенного на земельном участке	—
9.	Сведения о земельных участках (землях общего пользования, территории общего пользования), посредством которых обеспечивается доступ	Земли (земельные участки) общего пользования
10.	Иные сведения	—
4. Пояснения к сведениям об уточняемом земельном участке с кадастровым номером		29:03:040101:301 :
1.	—	—

1. Сведения о характерных точках границ уточняемого земельного участка с кадастровым номером					29:03:040101:302		
Система координат			29.4		Зона № 2		
Обозначение характерных точек границ	Координаты, м				Метод определения координат	Формулы, примененные для расчета средней квадратической погрешности определения координат характерных точек границ (Mt), с подставленными в такие формулы значениями и итоговые (вычисленные) значения Mt, м	Описание закрепления точки
	содержатся в Едином государственном реестре недвижимости		определены в результате выполнения комплексных кадастровых работ				
	X	Y	X	Y			
1	2	3	4	5	6	7	8
н883У	—	—	284 718,90	4 276 579,04	Метод спутниковых геодезических измерений (определений)	0,10	—
н884У	—	—	284 734,94	4 276 581,35			
н647У	—	—	284 734,94	4 276 594,66			
н646У	—	—	284 736,10	4 276 617,21			
н668У	—	—	284 737,58	4 276 642,09			
н885У	—	—	284 737,58	4 276 646,24			
н886У	—	—	284 721,49	4 276 647,69			
н887У	—	—	284 719,09	4 276 610,96			
н888У	—	—	284 719,09	4 276 608,13			
н889У	—	—	284 718,53	4 276 595,87			
н883У	—	—	284 718,90	4 276 579,04			

2. Сведения о частях границ уточняемого земельного участка с кадастровым номером 29:03:040101:302 :

Обозначение части границ		Горизонтальное проложение (S), м	Описание прохождения части границ	Сведения о согласовании местоположения границ (согласовано/спорное)
от т.	до т.			
1	2	3	4	5
н883У	н884У	16,21	—	согласовано
н884У	н647У	13,31		
н647У	н646У	22,58		
н646У	н668У	24,92		
н668У	н885У	4,15		
н885У	н886У	16,16		
н886У	н887У	36,81		
н887У	н888У	2,83		
н888У	н889У	12,27		
н889У	н883У	16,83		

3. Сведения о характеристиках уточняемого земельного участка с кадастровым номером 29:03:040101:302 :

№ п/п	Наименование характеристики земельного участка	Значение характеристики
1	2	3
1.	Адрес земельного участка	—
1.1.	Сведения о местоположении земельного участка (при отсутствии адреса) в структурированном в соответствии с федеральной информационной адресной системой виде	165673, Российская Федерация, Архангельская область, Вилегодский р-н, Никольск с, Советская ул, д 26
1.2.	Дополнительные сведения о местоположении земельного участка	—
2.	Площадь земельного участка ± величина погрешности определения (вычисления) площади ($P \pm \Delta P$), м ²	1 099 ± 12,00
3.	Формула, примененная для вычисления предельной погрешности определения площади земельного участка, с подставленными значениями и итоговые (вычисленные) значения	$3,5 * M_t * \sqrt{P} = 3,5 * 0,10 * \sqrt{(1\ 099,00)} = 12$
4.	Площадь земельного участка согласно сведениям Единого государственного реестра недвижимости (Ркад), м ²	1 100,00
5.	Оценка расхождения Р и Ркад ($P - P_{кад}$), м ²	1
6.	Предельный минимальный и максимальный размеры земельного участка (Рмин и Рмакс), м ²	Рмин = 2 000 Рмакс = 25 000
7.	Вид (виды) разрешенного использования	для ведения личного подсобного хозяйства

1	2	3
7.1.	Дополнительные сведения об использовании земельного участка	—
8.	Кадастровый или иной государственный учетный номер (инвентарный) здания, сооружения, объекта незавершенного строительства, расположенного на земельном участке	29:03:040101:976
9.	Сведения о земельных участках (землях общего пользования, территории общего пользования), посредством которых обеспечивается доступ	Земли (земельные участки) общего пользования
10.	Иные сведения	—

4. Пояснения к сведениям об уточняемом земельном участке с кадастровым номером 29:03:040101:302 :

1.	—
----	---

1. Сведения о характерных точках границ уточняемого земельного участка с кадастровым номером 29:03:040101:303 :

Система координат 29.4 Зона № 2

Обозначение характерных точек границ	Координаты, м				Метод определения координат	Формулы, примененные для расчета средней квадратической погрешности определения координат характерных точек границ (Mt), с подставленными в такие формулы значениями и итоговые (вычисленные) значения Mt, м	Описание закрепления точки
	содержатся в Едином государственном реестре недвижимости		определены в результате выполнения комплексных кадастровых работ				
	X	Y	X	Y			
1	2	3	4	5	6	7	8
н630У	—	—	284 704,93	4 276 577,99	Метод спутниковых геодезических измерений (определений)	0,10	—
н883У	—	—	284 718,90	4 276 579,04			
н889У	—	—	284 718,53	4 276 595,87			
н888У	—	—	284 719,09	4 276 608,13			
н887У	—	—	284 719,09	4 276 610,96			
н886У	—	—	284 721,49	4 276 647,69			

1	2	3	4	5	6	7	8
н634У	—	—	284 703,71	4 276 647,70	Метод спутниковых геодезических измерений (определений)	0,10	—
н633У	—	—	284 702,98	4 276 638,63			
н632У	—	—	284 699,67	4 276 597,15			
н631У	—	—	284 702,68	4 276 592,24			
н630У	—	—	284 704,93	4 276 577,99			

2. Сведения о частях границ уточняемого земельного участка с кадастровым номером 29:03:040101:303 :

Обозначение части границ		Горизонтальное проложение (S), м	Описание прохождения части границ	Сведения о согласовании местоположения границ (согласовано/спорное)
от т.	до т.			
1	2	3	4	5
н630У	н883У	14,01	—	согласовано
н883У	н889У	16,83		
н889У	н888У	12,27		
н888У	н887У	2,83		
н887У	н886У	36,81		
н886У	н634У	17,78		
н634У	н633У	9,10		
н633У	н632У	41,61		
н632У	н631У	5,76		
н631У	н630У	14,43		

3. Сведения о характеристиках уточняемого земельного участка с кадастровым номером 29:03:040101:303 :

№ п/п	Наименование характеристики земельного участка	Значение характеристики
1	2	3
1.	Адрес земельного участка	—
1.1.	Сведения о местоположении земельного участка (при отсутствии адреса) в структурированном в соответствии с федеральной информационной адресной системой виде	165673, Российская Федерация, Архангельская область, Вилегодский р-н, Никольск с, Советская ул, д 26
1.2.	Дополнительные сведения о местоположении земельного участка	—

1	2	3	4	5	6	7	8
н322У	—	—	284 643,35	4 276 640,81	Метод спутниковых геодезических измерений (определений)	0,10	—
н323У	—	—	284 651,46	4 276 617,04			
н324У	—	—	284 678,43	4 276 630,04			
н325У	—	—	284 684,64	4 276 633,04			
н326У	—	—	284 679,60	4 276 647,89			
н327У	—	—	284 675,12	4 276 647,89			
н328У	—	—	284 667,04	4 276 647,89			
н322У	—	—	284 643,35	4 276 640,81			

2. Сведения о частях границ уточняемого земельного участка с кадастровым номером 29:03:040101:304 :

Обозначение части границ		Горизонтальное проложение (S), м	Описание прохождения части границ	Сведения о согласовании местоположения границ (согласовано/спорное)
от т.	до т.			
1	2	3	4	5
н322У	н323У	25,12	—	согласовано
н323У	н324У	29,94		
н324У	н325У	6,90		
н325У	н326У	15,68		
н326У	н327У	4,48		
н327У	н328У	8,08		
н328У	н322У	24,73		

3. Сведения о характеристиках уточняемого земельного участка с кадастровым номером 29:03:040101:304 :

№ п/п	Наименование характеристики земельного участка	Значение характеристики
1	2	3
1	2	3

1	2	3
1.	Адрес земельного участка	—
1.1.	Сведения о местоположении земельного участка (при отсутствии адреса) в структурированном в соответствии с федеральной информационной адресной системой виде	165673, Российская Федерация, Архангельская область, Вилегодский р-н, Никольск с, Советская ул, д 30
1.2.	Дополнительные сведения о местоположении земельного участка	—
2.	Площадь земельного участка ± величина погрешности определения (вычисления) площади ($P \pm \Delta P$), м ²	791 ± 10,00
3.	Формула, примененная для вычисления предельной погрешности определения площади земельного участка, с подставленными значениями и итоговые (вычисленные) значения	$3,5 * M_t * \sqrt{P} = 3,5 * 0,10 * \sqrt{(791,00)} = 10$
4.	Площадь земельного участка согласно сведениям Единого государственного реестра недвижимости (Ркад), м ²	524,00
5.	Оценка расхождения Р и Ркад (Р - Ркад), м ²	267
6.	Предельный минимальный и максимальный размеры земельного участка (Рмин и Рмакс), м ²	Рмин = 2 000 Рмакс = 25 000
7.	Вид (виды) разрешенного использования	для ведения личного подсобного хозяйства
7.1.	Дополнительные сведения об использовании земельного участка	—
8.	Кадастровый или иной государственный учетный номер (инвентарный) здания, сооружения, объекта незавершенного строительства, расположенного на земельном участке	29:03:040101:1006
9.	Сведения о земельных участках (землях общего пользования, территории общего пользования), посредством которых обеспечивается доступ	Земли (земельные участки) общего пользования
10.	Иные сведения	Запрещение. Обременение возникает на основании: Постановление о запрете на совершение действий по регистрации № 108770/23/47035-ИП, выдан Тосненское районное отделение судебных приставов Управления Федеральной службы судебных приставов по Ленинградской области
4. Пояснения к сведениям об уточняемом земельном участке с кадастровым номером <u>29:03:040101:304</u> :		
1.	—	

1. Сведения о характерных точках границ уточняемого земельного участка с кадастровым номером 29:03:040101:307 :
 Система координат 29.4 Зона № 2

Обозначение характерных точек границ	Координаты, м				Метод определения координат	Формулы, примененные для расчета средней квадратической погрешности определения координат характерных точек границ (Mt), с подставленными в такие формулы значениями и итоговые (вычисленные) значения Mt, м	Описание закрепления точки
	содержатся в Едином государственном реестре недвижимости		определены в результате выполнения комплексных кадастровых работ				
	X	Y	X	Y			
1	2	3	4	5	6	7	8
н73У	—	—	284 839,61	4 276 681,64	Метод спутниковых геодезических измерений (определений)	0,10	—
н869У	—	—	284 815,02	4 276 683,85			
н870У	—	—	284 810,80	4 276 684,23			
н871У	—	—	284 810,80	4 276 676,25			
н872У	—	—	284 811,89	4 276 668,39			
н873У	—	—	284 811,89	4 276 653,51			
н874У	—	—	284 811,89	4 276 649,15			
н875У	—	—	284 829,23	4 276 649,15			
н876У	—	—	284 836,78	4 276 650,13			
н877У	—	—	284 842,59	4 276 650,13			
н878У	—	—	284 842,59	4 276 648,30			
н879У	—	—	284 848,27	4 276 648,30			

1	2	3	4	5	6	7	8
н76У	—	—	284 850,89	4 276 655,86	Метод спутниковых геодезических измерений (определений)	0,10	—
н75У	—	—	284 846,57	4 276 669,70			
н74У	—	—	284 843,28	4 276 680,26			
н73У	—	—	284 839,61	4 276 681,64			

2. Сведения о частях границ уточняемого земельного участка с кадастровым номером 29:03:040101:307 :

Обозначение части границ		Горизонтальное проложение (S), м	Описание прохождения части границ	Сведения о согласовании местоположения границ (согласовано/спорное)
от т.	до т.			
1	2	3	4	5
н73У	н869У	24,69	—	согласовано
н869У	н870У	4,24		
н870У	н871У	7,98		
н871У	н872У	7,94		
н872У	н873У	14,88		
н873У	н874У	4,36		
н874У	н875У	17,34		
н875У	н876У	7,61		
н876У	н877У	5,81		
н877У	н878У	1,83		
н878У	н879У	5,68		
н879У	н76У	8,00		
н76У	н75У	14,50		
н75У	н74У	11,06		
н74У	н73У	3,92		

3. Сведения о характеристиках уточняемого земельного участка с кадастровым номером 29:03:040101:307 :

№ п/п	Наименование характеристики земельного участка	Значение характеристики
1	2	3
1		

1	2	3
1.	Адрес земельного участка	—
1.1.	Сведения о местоположении земельного участка (при отсутствии адреса) в структурированном в соответствии с федеральной информационной адресной системой виде	165673, Российская Федерация, Архангельская область, Вилегодский р-н, Никольск с, Свободы ул, д 6
1.2.	Дополнительные сведения о местоположении земельного участка	—
2.	Площадь земельного участка ± величина погрешности определения (вычисления) площади ($P \pm \Delta P$), м ²	1 196 ± 12,00
3.	Формула, примененная для вычисления предельной погрешности определения площади земельного участка, с подставленными значениями и итоговые (вычисленные) значения	$3,5 * M_t * \sqrt{P} = 3,5 * 0,10 * \sqrt{1\ 196,00} = 12$
4.	Площадь земельного участка согласно сведениям Единого государственного реестра недвижимости (Ркад), м ²	853,00
5.	Оценка расхождения P и Ркад (P - Ркад), м ²	343
6.	Предельный минимальный и максимальный размеры земельного участка (Рмин и Рмакс), м ²	Рмин = 2 000 Рмакс = 25 000
7.	Вид (виды) разрешенного использования	для ведения личного подсобного хозяйства
7.1.	Дополнительные сведения об использовании земельного участка	—
8.	Кадастровый или иной государственный учетный номер (инвентарный) здания, сооружения, объекта незавершенного строительства, расположенного на земельном участке	29:03:040101:584
9.	Сведения о земельных участках (землях общего пользования, территории общего пользования), посредством которых обеспечивается доступ	Земли (земельные участки) общего пользования
10.	Иные сведения	—
4. Пояснения к сведениям об уточняемом земельном участке с кадастровым номером		29:03:040101:307 :
1.	—	—

1. Сведения о характерных точках границ уточняемого земельного участка с кадастровым номером 29:03:040101:309 :
 Система координат 29.4 Зона № 2

Обозначение характерных точек границ	Координаты, м				Метод определения координат	Формулы, примененные для расчета средней квадратической погрешности определения координат характерных точек границ (Mt), с подставленными в такие формулы значениями и итоговые (вычисленные) значения Mt, м	Описание закрепления точки
	содержатся в Едином государственном реестре недвижимости		определены в результате выполнения комплексных кадастровых работ				
	X	Y	X	Y			
1	2	3	4	5	6	7	8
н880У	—	—	284 721,64	4 276 695,09	Метод спутниковых геодезических измерений (определений)	0,10	—
н881У	—	—	284 723,33	4 276 655,94			
н882У	—	—	284 742,42	4 276 655,24			
н96У	—	—	284 748,59	4 276 655,02			
н95У	—	—	284 749,06	4 276 672,73			
н94У	—	—	284 749,06	4 276 681,82			
н93У	—	—	284 748,57	4 276 695,61			
н92У	—	—	284 748,13	4 276 702,95			
н519У	—	—	284 741,92	4 276 701,87			
н518У	—	—	284 733,80	4 276 700,96			
н107У	—	—	284 725,37	4 276 701,79			
н114У	—	—	284 721,66	4 276 701,79			

1	2	3	4	5	6	7	8
н880У	—	—	284 721,64	4 276 695,09	Метод спутниковых геодезических измерений (определений)	0,10	—

2. Сведения о частях границ уточняемого земельного участка с кадастровым номером 29:03:040101:309 :

Обозначение части границ		Горизонтальное проложение (S), м	Описание прохождения части границ	Сведения о согласовании местоположения границ (согласовано/спорное)
от т.	до т.			
1	2	3	4	5
н880У	н881У	39,19	—	согласовано
н881У	н882У	19,10		
н882У	н96У	6,17		
н96У	н95У	17,72		
н95У	н94У	9,09		
н94У	н93У	13,80		
н93У	н92У	7,35		
н92У	н519У	6,30		
н519У	н518У	8,17		
н518У	н107У	8,47		
н107У	н114У	3,71		
н114У	н880У	6,70		

3. Сведения о характеристиках уточняемого земельного участка с кадастровым номером 29:03:040101:309 :

№ п/п	Наименование характеристики земельного участка	Значение характеристики
1	2	3
1.	Адрес земельного участка	—
1.1.	Сведения о местоположении земельного участка (при отсутствии адреса) в структурированном в соответствии с федеральной информационной адресной системой виде	165673, Российская Федерация, Архангельская область, Вилегодский р-н, Никольск с, Свободы ул, д 3
1.2.	Дополнительные сведения о местоположении земельного участка	—
2.	Площадь земельного участка ± величина погрешности определения (вычисления) площади ($P \pm \Delta P$), м ²	1 222 ± 12,00
3.	Формула, примененная для вычисления предельной погрешности определения площади земельного участка, с подставленными значениями и итоговые (вычисленные) значения	$3,5 * M_t * \sqrt{P} = 3,5 * 0,10 * \sqrt{1\ 222,00} = 12$

1	2	3
4.	Площадь земельного участка согласно сведениям Единого государственного реестра недвижимости (Ркад), м ²	1 159,00
5.	Оценка расхождения Р и Ркад (Р - Ркад), м ²	63
6.	Предельный минимальный и максимальный размеры земельного участка (Рмин и Рмакс), м ²	Рмин = 2 000 Рмакс = 25 000
7.	Вид (виды) разрешенного использования	для ведения личного подсобного хозяйства
7.1.	Дополнительные сведения об использовании земельного участка	—
8.	Кадастровый или иной государственный учетный номер (инвентарный) здания, сооружения, объекта незавершенного строительства, расположенного на земельном участке	29:03:040101:606
9.	Сведения о земельных участках (землях общего пользования, территории общего пользования), посредством которых обеспечивается доступ	Земли (земельные участки) общего пользования
10.	Иные сведения	—

4. Пояснения к сведениям об уточняемом земельном участке с кадастровым номером 29:03:040101:309 :

1.	—
----	---

1. Сведения о характерных точках границ уточняемого земельного участка с кадастровым номером 29:03:040101:310 :
Система координат 29.4 Зона № 2

Обозначение характерных точек границ	Координаты, м				Метод определения координат	Формулы, примененные для расчета средней квадратической погрешности определения координат характерных точек границ (Mt), с подставленными в такие формулы значениями и итоговые (вычисленные) значения Mt, м	Описание закрепления точки
	содержатся в Едином государственном реестре недвижимости		определены в результате выполнения комплексных кадастровых работ				
	X	Y	X	Y			
1	2	3	4	5	6	7	8
н881У	—	—	284 723,33	4 276 655,94	Метод спутниковых геодезических измерений (определений)	0,10	—
н880У	—	—	284 721,64	4 276 695,09			
н114У	—	—	284 721,66	4 276 701,79			

1	2	3	4	5	6	7	8
н113У	—	—	284 710,35	4 276 700,75	Метод спутниковых геодезических измерений (определений)	0,10	—
н112У	—	—	284 695,19	4 276 699,70			
н890У	—	—	284 692,92	4 276 694,56			
н891У	—	—	284 694,62	4 276 655,26			
н892У	—	—	284 710,15	4 276 655,37			
н893У	—	—	284 723,15	4 276 655,19			
н881У	—	—	284 723,33	4 276 655,94			

2. Сведения о частях границ уточняемого земельного участка с кадастровым номером 29:03:040101:310 :

Обозначение части границ		Горизонтальное проложение (S), м	Описание прохождения части границ	Сведения о согласовании местоположения границ (согласовано/спорное)
от т.	до т.			
1	2	3	4	5
н881У	н880У	39,19	—	согласовано
н880У	н114У	6,70		
н114У	н113У	11,36		
н113У	н112У	15,20		
н112У	н890У	5,62		
н890У	н891У	39,34		
н891У	н892У	15,53		
н892У	н893У	13,00		
н893У	н881У	0,77		

3. Сведения о характеристиках уточняемого земельного участка с кадастровым номером 29:03:040101:310 :

№ п/п	Наименование характеристики земельного участка	Значение характеристики
1	2	3
1	2	3

1	2	3
1.	Адрес земельного участка	—
1.1.	Сведения о местоположении земельного участка (при отсутствии адреса) в структурированном в соответствии с федеральной информационной адресной системой виде	165673, Российская Федерация, Архангельская область, Вилегодский р-н, Никольск с, Свободы ул, д 2
1.2.	Дополнительные сведения о местоположении земельного участка	—
2.	Площадь земельного участка ± величина погрешности определения (вычисления) площади ($P \pm \Delta P$), м ²	1 296 ± 13,00
3.	Формула, примененная для вычисления предельной погрешности определения площади земельного участка, с подставленными значениями и итоговые (вычисленные) значения	$3,5 * M_t * \sqrt{P} = 3,5 * 0,10 * \sqrt{1\ 296,00} = 13$
4.	Площадь земельного участка согласно сведениям Единого государственного реестра недвижимости (Ркад), м ²	1 123,00
5.	Оценка расхождения Р и Ркад ($P - P_{кад}$), м ²	173
6.	Предельный минимальный и максимальный размеры земельного участка (Рмин и Рмакс), м ²	Рмин = 2 000 Рмакс = 25 000
7.	Вид (виды) разрешенного использования	Для ведения личного подсобного хозяйства
7.1.	Дополнительные сведения об использовании земельного участка	—
8.	Кадастровый или иной государственный учетный номер (инвентарный) здания, сооружения, объекта незавершенного строительства, расположенного на земельном участке	—
9.	Сведения о земельных участках (землях общего пользования, территории общего пользования), посредством которых обеспечивается доступ	Земли (земельные участки) общего пользования
10.	Иные сведения	—
4. Пояснения к сведениям об уточняемом земельном участке с кадастровым номером		29:03:040101:310 :
1.	—	—

1. Сведения о характерных точках границ уточняемого земельного участка с кадастровым номером 29:03:040101:312 :
 Система координат 29.4 Зона № 2

Обозначение характерных точек границ	Координаты, м				Метод определения координат	Формулы, примененные для расчета средней квадратической погрешности определения координат характерных точек границ (Mt), с подставленными в такие формулы значениями и итоговые (вычисленные) значения Mt, м	Описание закрепления точки
	содержатся в Едином государственном реестре недвижимости		определены в результате выполнения комплексных кадастровых работ				
	X	Y	X	Y			
1	2	3	4	5	6	7	8
н489У	—	—	284 937,31	4 276 752,92	Метод спутниковых геодезических измерений (определений)	0,10	—
н490У	—	—	284 899,58	4 276 751,70			
н491У	—	—	284 901,01	4 276 718,03			
н492У	—	—	284 901,16	4 276 712,49			
н493У	—	—	284 902,04	4 276 708,38			
н494У	—	—	284 908,00	4 276 708,38			
н495У	—	—	284 928,60	4 276 709,59			
н496У	—	—	284 932,58	4 276 710,52			
н497У	—	—	284 936,03	4 276 712,66			
н498У	—	—	284 938,34	4 276 716,31			
н499У	—	—	284 938,34	4 276 721,29			
н500У	—	—	284 938,15	4 276 727,16			

1	2	3	4	5	6	7	8
н501У	—	—	284 938,21	4 276 733,49	Метод спутниковых геодезических измерений (определений)	0,10	—
н502У	—	—	284 937,31	4 276 733,49			
н489У	—	—	284 937,31	4 276 752,92			

2. Сведения о частях границ уточняемого земельного участка с кадастровым номером 29:03:040101:312 :

Обозначение части границ		Горизонтальное проложение (S), м	Описание прохождения части границ	Сведения о согласовании местоположения границ (согласовано/спорное)
от т.	до т.			
1	2	3	4	5
н489У	н490У	37,75	—	согласовано
н490У	н491У	33,70		
н491У	н492У	5,54		
н492У	н493У	4,20		
н493У	н494У	5,96		
н494У	н495У	20,64		
н495У	н496У	4,09		
н496У	н497У	4,06		
н497У	н498У	4,32		
н498У	н499У	4,98		
н499У	н500У	5,87		
н500У	н501У	6,33		
н501У	н502У	0,90		
н502У	н489У	19,43		

3. Сведения о характеристиках уточняемого земельного участка с кадастровым номером 29:03:040101:312 :

№ п/п	Наименование характеристики земельного участка	Значение характеристики
1	2	3
1.	Адрес земельного участка	—
1.1.	Сведения о местоположении земельного участка (при отсутствии адреса) в структурированном в соответствии с федеральной информационной адресной системой виде	165673, Российская Федерация, Архангельская область, Вилегодский р-н, Никольск с, Молодежная ул, д 19
1.2.	Дополнительные сведения о местоположении земельного участка	—

1	2	3	4	5	6	7	8
н490У	—	—	284 899,58	4 276 751,70	Метод спутниковых геодезических измерений (определений)	0,10	—
н473У	—	—	284 869,72	4 276 749,73			
н487У	—	—	284 869,72	4 276 733,13			
н486У	—	—	284 870,28	4 276 722,13			
н485У	—	—	284 870,28	4 276 719,95			
н484У	—	—	284 870,28	4 276 715,04			
н503У	—	—	284 876,13	4 276 715,59			
н504У	—	—	284 883,56	4 276 716,24			
н505У	—	—	284 883,56	4 276 717,00			
н506У	—	—	284 890,67	4 276 717,36			
н491У	—	—	284 901,01	4 276 718,03			
н490У	—	—	284 899,58	4 276 751,70			

2. Сведения о частях границ уточняемого земельного участка с кадастровым номером 29:03:040101:313 :

Обозначение части границ		Горизонтальное проложение (S), м	Описание прохождения части границ	Сведения о согласовании местоположения границ (согласовано/спорное)
от т.	до т.			
1	2	3	4	5
н490У	н473У	29,92	—	согласовано
н473У	н487У	16,60		
н487У	н486У	11,01		
н486У	н485У	2,18		
н485У	н484У	4,91		
н484У	н503У	5,88		
н503У	н504У	7,46		

1	2	3	4	5
н504У	н505У	0,76	—	согласовано
н505У	н506У	7,12		
н506У	н491У	10,36		
н491У	н490У	33,70		

3. Сведения о характеристиках уточняемого земельного участка с кадастровым номером 29:03:040101:313 :

№ п/п	Наименование характеристики земельного участка	Значение характеристики
1	2	3
1.	Адрес земельного участка	—
1.1.	Сведения о местоположении земельного участка (при отсутствии адреса) в структурированном в соответствии с федеральной информационной адресной системой виде	671352, Российская Федерация, Республика Бурятия, Мухоршибирский р-н, Никольск с, Молодежная ул, д 17
1.2.	Дополнительные сведения о местоположении земельного участка	—
2.	Площадь земельного участка ± величина погрешности определения (вычисления) площади ($P \pm \Delta P$), м ²	1 036 ± 11,00
3.	Формула, примененная для вычисления предельной погрешности определения площади земельного участка, с подставленными значениями и итоговые (вычисленные) значения	$3,5 * M_t * \sqrt{P} = 3,5 * 0,10 * \sqrt{1\ 036,00} = 11$
4.	Площадь земельного участка согласно сведениям Единого государственного реестра недвижимости (Ркад), м ²	1 044,00
5.	Оценка расхождения Р и Ркад ($P - P_{кад}$), м ²	8
6.	Предельный минимальный и максимальный размеры земельного участка (Рмин и Рмакс), м ²	Рмин = 2 000 Рмакс = 25 000
7.	Вид (виды) разрешенного использования	Для ведения личного подсобного хозяйства
7.1.	Дополнительные сведения об использовании земельного участка	—
8.	Кадастровый или иной государственный учетный номер (инвентарный) здания, сооружения, объекта незавершенного строительства, расположенного на земельном участке	29:03:040101:578
9.	Сведения о земельных участках (землях общего пользования, территории общего пользования), посредством которых обеспечивается доступ	Земли (земельные участки) общего пользования
10.	Иные сведения	—

4. Пояснения к сведениям об уточняемом земельном участке с кадастровым номером 29:03:040101:313 :

1.	—
----	---

1. Сведения о характерных точках границ уточняемого земельного участка с кадастровым номером 29:03:040101:314 :
 Система координат 29.4 Зона № 2

Обозначение характерных точек границ	Координаты, м				Метод определения координат	Формулы, примененные для расчета средней квадратической погрешности определения координат характерных точек границ (Mt), с подставленными в такие формулы значениями и итоговые (вычисленные) значения Mt, м	Описание закрепления точки
	содержатся в Едином государственном реестре недвижимости		определены в результате выполнения комплексных кадастровых работ				
	X	Y	X	Y			
1	2	3	4	5	6	7	8
н474У	—	—	284 837,35	4 276 748,03	Метод спутниковых геодезических измерений (определений)	0,10	—
н507У	—	—	284 814,37	4 276 746,82			
н508У	—	—	284 810,09	4 276 746,60			
н509У	—	—	284 808,22	4 276 746,50			
н510У	—	—	284 808,98	4 276 735,33			
н511У	—	—	284 810,41	4 276 716,94			
н512У	—	—	284 811,49	4 276 704,89			
н513У	—	—	284 811,61	4 276 703,27			
н514У	—	—	284 811,73	4 276 700,47			
н515У	—	—	284 812,33	4 276 697,14			
н72У	—	—	284 840,99	4 276 696,97			
н481У	—	—	284 841,07	4 276 709,14			

1	2	3	4	5	6	7	8
н480У	—	—	284 840,62	4 276 716,87	Метод спутниковых геодезических измерений (определений)	0,10	—
н479У	—	—	284 841,20	4 276 717,44			
н478У	—	—	284 839,10	4 276 721,89			
н477У	—	—	284 839,10	4 276 723,13			
н476У	—	—	284 838,93	4 276 725,26			
н475У	—	—	284 837,82	4 276 739,11			
н474У	—	—	284 837,35	4 276 748,03			

2. Сведения о частях границ уточняемого земельного участка с кадастровым номером 29:03:040101:314 :

Обозначение части границ		Горизонтальное проложение (S), м	Описание прохождения части границ	Сведения о согласовании местоположения границ (согласовано/спорное)
от т.	до т.			
1	2	3	4	5
н474У	н507У	23,01	—	согласовано
н507У	н508У	4,29		
н508У	н509У	1,87		
н509У	н510У	11,20		
н510У	н511У	18,45		
н511У	н512У	12,10		
н512У	н513У	1,62		
н513У	н514У	2,80		
н514У	н515У	3,38		
н515У	н72У	28,66		
н72У	н481У	12,17		
н481У	н480У	7,74		
н480У	н479У	0,81		
н479У	н478У	4,92		
н478У	н477У	1,24		
н477У	н476У	2,14		

1	2	3	4	5
н476У	н475У	13,89	—	согласовано
н475У	н474У	8,93	—	

3. Сведения о характеристиках уточняемого земельного участка с кадастровым номером 29:03:040101:314 :

№ п/п	Наименование характеристики земельного участка	Значение характеристики
1	2	3
1.	Адрес земельного участка	—
1.1.	Сведения о местоположении земельного участка (при отсутствии адреса) в структурированном в соответствии с федеральной информационной адресной системой виде	165673, Российская Федерация, Архангельская область, Вилегодский р-н, Никольск с, Молодежная ул, д 13
1.2.	Дополнительные сведения о местоположении земельного участка	—
2.	Площадь земельного участка ± величина погрешности определения (вычисления) площади ($P \pm \Delta P$), м ²	1 478 ± 13,00
3.	Формула, примененная для вычисления предельной погрешности определения площади земельного участка, с подставленными значениями и итоговые (вычисленные) значения	$3,5 * M_t * \sqrt{P} = 3,5 * 0,10 * \sqrt{(1\ 478,00)} = 13$
4.	Площадь земельного участка согласно сведениям Единого государственного реестра недвижимости (Ркад), м ²	1 233,00
5.	Оценка расхождения Р и Ркад ($P - P_{кад}$), м ²	245
6.	Предельный минимальный и максимальный размеры земельного участка (Рмин и Рмакс), м ²	Рмин = 2 000 Рмакс = 25 000
7.	Вид (виды) разрешенного использования	для ведения личного подсобного хозяйства
7.1.	Дополнительные сведения об использовании земельного участка	—
8.	Кадастровый или иной государственный учетный номер (инвентарный) здания, сооружения, объекта незавершенного строительства, расположенного на земельном участке	29:03:040101:577
9.	Сведения о земельных участках (землях общего пользования, территории общего пользования), посредством которых обеспечивается доступ	Земли (земельные участки) общего пользования
10.	Иные сведения	—

4. Пояснения к сведениям об уточняемом земельном участке с кадастровым номером 29:03:040101:314 :

1.	—
----	---

1. Сведения о характерных точках границ уточняемого земельного участка с кадастровым номером 29:03:040101:315 :
 Система координат 29.4 Зона № 2

Обозначение характерных точек границ	Координаты, м				Метод определения координат	Формулы, примененные для расчета средней квадратической погрешности определения координат характерных точек границ (Mt), с подставленными в такие формулы значениями и итоговые (вычисленные) значения Mt, м	Описание закрепления точки
	содержатся в Едином государственном реестре недвижимости		определены в результате выполнения комплексных кадастровых работ				
	X	Y	X	Y			
1	2	3	4	5	6	7	8
н509У	—	—	284 808,22	4 276 746,50	Метод спутниковых геодезических измерений (определений)	0,10	—
н516У	—	—	284 799,94	4 276 745,96			
н100У	—	—	284 777,30	4 276 745,14			
н99У	—	—	284 779,10	4 276 724,13			
н98У	—	—	284 779,94	4 276 710,35			
н79У	—	—	284 781,32	4 276 701,00			
н78У	—	—	284 781,62	4 276 696,05			
н517У	—	—	284 809,01	4 276 700,12			
н514У	—	—	284 811,73	4 276 700,47			
н513У	—	—	284 811,61	4 276 703,27			
н512У	—	—	284 811,49	4 276 704,89			
н511У	—	—	284 810,41	4 276 716,94			

1	2	3	4	5	6	7	8
н510У	—	—	284 808,98	4 276 735,33	Метод спутниковых геодезических измерений (определений)	0,10	—
н509У	—	—	284 808,22	4 276 746,50			

2. Сведения о частях границ уточняемого земельного участка с кадастровым номером 29:03:040101:315 :

Обозначение части границ		Горизонтальное проложение (S), м	Описание прохождения части границ	Сведения о согласовании местоположения границ (согласовано/спорное)
от т.	до т.			
1	2	3	4	5
н509У	н516У	8,30	—	согласовано
н516У	н100У	22,65		
н100У	н99У	21,09		
н99У	н98У	13,81		
н98У	н79У	9,45		
н79У	н78У	4,96		
н78У	н517У	27,69		
н517У	н514У	2,74		
н514У	н513У	2,80		
н513У	н512У	1,62		
н512У	н511У	12,10		
н511У	н510У	18,45		
н510У	н509У	11,20		

3. Сведения о характеристиках уточняемого земельного участка с кадастровым номером 29:03:040101:315 :

№ п/п	Наименование характеристики земельного участка	Значение характеристики
1	2	3
1.	Адрес земельного участка	—
1.1.	Сведения о местоположении земельного участка (при отсутствии адреса) в структурированном в соответствии с федеральной информационной адресной системой виде	165673, Российская Федерация, Архангельская область, Вилегодский р-н, Никольск с, Молодежная ул, д 11
1.2.	Дополнительные сведения о местоположении земельного участка	—
2.	Площадь земельного участка ± величина погрешности определения (вычисления) площади ($P \pm \Delta P$), м ²	1 462 ± 13,00

1	2	3
3.	Формула, примененная для вычисления предельной погрешности определения площади земельного участка, с подставленными значениями и итоговые (вычисленные) значения	$3,5 * Mt * \sqrt{P} = 3,5 * 0,10 * \sqrt{(1\ 462,00)} = 13$
4.	Площадь земельного участка согласно сведениям Единого государственного реестра недвижимости (Ркад), м ²	1 460,00
5.	Оценка расхождения Р и Ркад (Р - Ркад), м ²	2
6.	Предельный минимальный и максимальный размеры земельного участка (Рмин и Рмакс), м ²	Рмин = 2 000 Рмакс = 25 000
7.	Вид (виды) разрешенного использования	Для ведения личного подсобного хозяйства
7.1.	Дополнительные сведения об использовании земельного участка	—
8.	Кадастровый или иной государственный учетный номер (инвентарный) здания, сооружения, объекта незавершенного строительства, расположенного на земельном участке	29:03:040101:686
9.	Сведения о земельных участках (землях общего пользования, территории общего пользования), посредством которых обеспечивается доступ	Земли (земельные участки) общего пользования
10.	Иные сведения	—

4. Пояснения к сведениям об уточняемом земельном участке с кадастровым номером 29:03:040101:315 :

1.	—
----	---

1. Сведения о характерных точках границ уточняемого земельного участка с кадастровым номером 29:03:040101:316 :
Система координат 29.4 Зона № 2

Обозначение характерных точек границ	Координаты, м				Метод определения координат	Формулы, примененные для расчета средней квадратической погрешности определения координат характерных точек границ (Mt), с подставленными в такие формулы значениями и итоговые (вычисленные) значения Mt, м	Описание закрепления точки
	содержатся в Едином государственном реестре недвижимости		определены в результате выполнения комплексных кадастровых работ				
	X	Y	X	Y			
1	2	3	4	5	6	7	8
n102У	—	—	284 748,24	4 276 743,57	Метод спутниковых геодезических измерений (определений)	0,10	—

1	2	3	4	5	6	7	8
н109У	—	—	284 720,54	4 276 744,12	Метод спутниковых геодезических измерений (определений)	0,10	—
н108У	—	—	284 723,64	4 276 716,90			
н107У	—	—	284 725,37	4 276 701,79			
н518У	—	—	284 733,80	4 276 700,96			
н519У	—	—	284 741,92	4 276 701,87			
н92У	—	—	284 748,13	4 276 702,95			
н91У	—	—	284 750,10	4 276 702,90			
н106У	—	—	284 749,75	4 276 714,29			
н105У	—	—	284 749,38	4 276 720,67			
н104У	—	—	284 748,24	4 276 728,71			
н103У	—	—	284 748,24	4 276 737,03			
н102У	—	—	284 748,24	4 276 743,57			

2. Сведения о частях границ уточняемого земельного участка с кадастровым номером 29:03:040101:316 :

Обозначение части границ		Горизонтальное проложение (S), м	Описание прохождения части границ	Сведения о согласовании местоположения границ (согласовано/спорное)
от т.	до т.			
1	2	3	4	5
н102У	н109У	27,71	—	согласовано
н109У	н108У	27,40		
н108У	н107У	15,21		
н107У	н518У	8,47		
н518У	н519У	8,17		
н519У	н92У	6,30		
н92У	н91У	1,97		

1	2	3	4	5
н91У	н106У	11,40	—	согласовано
н106У	н105У	6,39		
н105У	н104У	8,12		
н104У	н103У	8,32		
н103У	н102У	6,54		

3. Сведения о характеристиках уточняемого земельного участка с кадастровым номером 29:03:040101:316 :

№ п/п	Наименование характеристики земельного участка	Значение характеристики
1	2	3
1.	Адрес земельного участка	—
1.1.	Сведения о местоположении земельного участка (при отсутствии адреса) в структурированном в соответствии с федеральной информационной адресной системой виде	165673, Российская Федерация, Архангельская область, Вилегодский р-н, Никольск с, Молодежная ул, д 7
1.2.	Дополнительные сведения о местоположении земельного участка	—
2.	Площадь земельного участка ± величина погрешности определения (вычисления) площади ($P \pm \Delta P$), м ²	1 098 ± 12,00
3.	Формула, примененная для вычисления предельной погрешности определения площади земельного участка, с подставленными значениями и итоговые (вычисленные) значения	$3,5 * M_t * \sqrt{P} = 3,5 * 0,10 * \sqrt{1\ 098,00} = 12$
4.	Площадь земельного участка согласно сведениям Единого государственного реестра недвижимости (Ркад), м ²	1 045,00
5.	Оценка расхождения Р и Ркад ($P - P_{кад}$), м ²	53
6.	Предельный минимальный и максимальный размеры земельного участка (Рмин и Рмакс), м ²	Рмин = 2 000 Рмакс = 25 000
7.	Вид (виды) разрешенного использования	для ведения личного подсобного хозяйства
7.1.	Дополнительные сведения об использовании земельного участка	—
8.	Кадастровый или иной государственный учетный номер (инвентарный) здания, сооружения, объекта незавершенного строительства, расположенного на земельном участке	29:03:040101:579
9.	Сведения о земельных участках (землях общего пользования, территории общего пользования), посредством которых обеспечивается доступ	Земли (земельные участки) общего пользования
10.	Иные сведения	—

4. Пояснения к сведениям об уточняемом земельном участке с кадастровым номером 29:03:040101:316 :

1.							
1. Сведения о характерных точках границ уточняемого земельного участка с кадастровым номером					29:03:040101:318		:
Система координат			29.4		Зона № 2		
Обозначение характерных точек границ	Координаты, м				Метод определения координат	Формулы, примененные для расчета средней квадратической погрешности определения координат характерных точек границ (Mt), с подставленными в такие формулы значениями и итоговые (вычисленные) значения Mt, м	Описание закрепления точки
	содержатся в Едином государственном реестре недвижимости		определены в результате выполнения комплексных кадастровых работ				
	X	Y	X	Y			
1	2	3	4	5	6	7	8
н153У	—	—	284 666,61	4 276 738,96	Метод спутниковых геодезических измерений (определений)	0,10	—
н520У	—	—	284 635,47	4 276 736,87			
н521У	—	—	284 637,58	4 276 723,29			
н522У	—	—	284 644,14	4 276 701,21			
н523У	—	—	284 650,70	4 276 703,42			
н524У	—	—	284 654,29	4 276 693,66			
н525У	—	—	284 656,72	4 276 694,55			
н157У	—	—	284 668,81	4 276 697,74			
н156У	—	—	284 668,09	4 276 702,07			
н155У	—	—	284 668,09	4 276 707,59			
н154У	—	—	284 668,09	4 276 716,84			

1	2	3	4	5	6	7	8
н153У	—	—	284 666,61	4 276 738,96	Метод спутниковых геодезических измерений (определений)	0,10	—

2. Сведения о частях границ уточняемого земельного участка с кадастровым номером 29:03:040101:318 :

Обозначение части границ		Горизонтальное проложение (S), м	Описание прохождения части границ	Сведения о согласовании местоположения границ (согласовано/спорное)
от т.	до т.			
1	2	3	4	5
н153У	н520У	31,21	—	согласовано
н520У	н521У	13,74		
н521У	н522У	23,03		
н522У	н523У	6,92		
н523У	н524У	10,40		
н524У	н525У	2,59		
н525У	н157У	12,50		
н157У	н156У	4,39		
н156У	н155У	5,52		
н155У	н154У	9,25		
н154У	н153У	22,17		

3. Сведения о характеристиках уточняемого земельного участка с кадастровым номером 29:03:040101:318 :

№ п/п	Наименование характеристики земельного участка	Значение характеристики
1	2	3
1.	Адрес земельного участка	—
1.1.	Сведения о местоположении земельного участка (при отсутствии адреса) в структурированном в соответствии с федеральной информационной адресной системой виде	664544, Российская Федерация, Иркутская область, Иркутский р-н, Никольск с, Молодежная ул, д 1
1.2.	Дополнительные сведения о местоположении земельного участка	—
2.	Площадь земельного участка ± величина погрешности определения (вычисления) площади ($P \pm \Delta P$), м ²	1 129 ± 12,00
3.	Формула, примененная для вычисления предельной погрешности определения площади земельного участка, с подставленными значениями и итоговые (вычисленные) значения	$3,5 * M_t * \sqrt{P} = 3,5 * 0,10 * \sqrt{(1\ 129,00)} = 12$
4.	Площадь земельного участка согласно сведениям Единого государственного реестра недвижимости (Ркад), м ²	1 127,00

1	2	3
5.	Оценка расхождения Р и Ркад (Р - Ркад), м ²	2
6.	Предельный минимальный и максимальный размеры земельного участка (Рмин и Рмакс), м ²	Рмин = 2 000 Рмакс = 25 000
7.	Вид (виды) разрешенного использования	для ведения личного подсобного хозяйства
7.1.	Дополнительные сведения об использовании земельного участка	—
8.	Кадастровый или иной государственный учетный номер (инвентарный) здания, сооружения, объекта незавершенного строительства, расположенного на земельном участке	—
9.	Сведения о земельных участках (землях общего пользования, территории общего пользования), посредством которых обеспечивается доступ	Земли (земельные участки) общего пользования
10.	Иные сведения	—

4. Пояснения к сведениям об уточняемом земельном участке с кадастровым номером 29:03:040101:318 :

1.	—
----	---

1. Сведения о характерных точках границ уточняемого земельного участка с кадастровым номером 29:03:040101:324 :

Система координат 29.4 Зона № 2

Обозначение характерных точек границ	Координаты, м				Метод определения координат	Формулы, примененные для расчета средней квадратической погрешности определения координат характерных точек границ (Mt), с подставленными в такие формулы значениями и итоговые (вычисленные) значения Mt, м	Описание закрепления точки
	содержатся в Едином государственном реестре недвижимости		определены в результате выполнения комплексных кадастровых работ				
	X	Y	X	Y			
1	2	3	4	5	6	7	8
н526У	—	—	284 775,34	4 276 758,52	Метод спутниковых геодезических измерений (определений)	0,10	—
н527У	—	—	284 773,58	4 276 801,59			
н528У	—	—	284 772,93	4 276 804,99			
н529У	—	—	284 765,31	4 276 804,00			

1	2	3	4	5	6	7	8
н530У	—	—	284 741,72	4 276 792,15	Метод спутниковых геодезических измерений (определений)	0,10	—
н531У	—	—	284 738,38	4 276 791,41			
н532У	—	—	284 739,68	4 276 785,52			
н533У	—	—	284 741,35	4 276 756,47			
н526У	—	—	284 775,34	4 276 758,52			

2. Сведения о частях границ уточняемого земельного участка с кадастровым номером 29:03:040101:324 :

Обозначение части границ		Горизонтальное проложение (S), м	Описание прохождения части границ	Сведения о согласовании местоположения границ (согласовано/спорное)
от т.	до т.			
1	2	3	4	5
н526У	н527У	43,11	—	согласовано
н527У	н528У	3,46		
н528У	н529У	7,68		
н529У	н530У	26,40		
н530У	н531У	3,42		
н531У	н532У	6,03		
н532У	н533У	29,10		
н533У	н526У	34,05		

3. Сведения о характеристиках уточняемого земельного участка с кадастровым номером 29:03:040101:324 :

№ п/п	Наименование характеристики земельного участка	Значение характеристики
1	2	3
1.	Адрес земельного участка	—
1.1.	Сведения о местоположении земельного участка (при отсутствии адреса) в структурированном в соответствии с федеральной информационной адресной системой виде	664544, Российская Федерация, Иркутская область, Иркутский р-н, Никольск с, Молодежная ул, д 4
1.2.	Дополнительные сведения о местоположении земельного участка	—
2.	Площадь земельного участка ± величина погрешности определения (вычисления) площади ($P \pm \Delta P$), м ²	1 437 ± 13,00

1	2	3
3.	Формула, примененная для вычисления предельной погрешности определения площади земельного участка, с подставленными значениями и итоговые (вычисленные) значения	$3,5 * M_t * \sqrt{P} = 3,5 * 0,10 * \sqrt{(1\ 437,00)} = 13$
4.	Площадь земельного участка согласно сведениям Единого государственного реестра недвижимости (Ркад), м ²	1 384,00
5.	Оценка расхождения Р и Ркад (Р - Ркад), м ²	53
6.	Предельный минимальный и максимальный размеры земельного участка (Рмин и Рмакс), м ²	Рмин = 2 000 Рмакс = 25 000
7.	Вид (виды) разрешенного использования	для ведения личного подсобного хозяйства
7.1.	Дополнительные сведения об использовании земельного участка	—
8.	Кадастровый или иной государственный учетный номер (инвентарный) здания, сооружения, объекта незавершенного строительства, расположенного на земельном участке	29:03:040101:517
9.	Сведения о земельных участках (землях общего пользования, территории общего пользования), посредством которых обеспечивается доступ	Земли (земельные участки) общего пользования
10.	Иные сведения	Запрещение. Обременение возникает на основании: Постановление о запрете на совершение действий по регистрации № 34453/23/29033-ИП, выдан Отделение судебных приставов по г. Коряжме и Вилегодскому району Управления Федеральной службы судебных приставов по Архангельской области и Ненецкому автономному округу Запрещение. Обременение возникает на основании: Постановление о запрете на совершение действий по регистрации № 58053/20/29033-ИП, выдан Отделение судебных приставов по г. Коряжме и Вилегодскому району Управления Федеральной службы судебных приставов по Архангельской области и Ненецкому автономному округу
4. Пояснения к сведениям об уточняемом земельном участке с кадастровым номером <u>29:03:040101:324</u> :		
1.	—	

1. Сведения о характерных точках границ уточняемого земельного участка с кадастровым номером					29:03:040101:325		:	
Система координат					29.4		Зона № 2	
Обозначение характерных точек границ	Координаты, м				Метод определения координат	Формулы, примененные для расчета средней квадратической погрешности определения координат характерных точек границ (Mt), с подставленными в такие формулы значениями и итоговые (вычисленные) значения Mt, м	Описание закрепления точки	
	содержатся в Едином государственном реестре недвижимости		определены в результате выполнения комплексных кадастровых работ					
	X	Y	X	Y				
1	2	3	4	5	6	7	8	
н385У	—	—	284 904,61	4 276 807,58	Метод спутниковых геодезических измерений (определений)	0,10	Нет закрепления	
н386У	—	—	284 905,34	4 276 816,51			—	
н387У	—	—	284 904,49	4 276 822,80				
н388У	—	—	284 898,98	4 276 852,05				
н389У	—	—	284 893,28	4 276 855,39				
н173У	—	—	284 866,64	4 276 849,87				
н172У	—	—	284 867,98	4 276 832,91				
н171У	—	—	284 869,09	4 276 817,11				
н170У	—	—	284 870,21	4 276 807,10				
н390У	—	—	284 876,82	4 276 806,37				Нет закрепления
н385У	—	—	284 904,61	4 276 807,58				

2. Сведения о частях границ уточняемого земельного участка с кадастровым номером 29:03:040101:325 :

Обозначение части границ		Горизонтальное проложение (S), м	Описание прохождения части границ	Сведения о согласовании местоположения границ (согласовано/спорное)
от т.	до т.			
1	2	3	4	5
н385У	н386У	8,96	—	согласовано
н386У	н387У	6,35		
н387У	н388У	29,76		
н388У	н389У	6,61		
н389У	н173У	27,21		
н173У	н172У	17,01		
н172У	н171У	15,84		
н171У	н170У	10,07		
н170У	н390У	6,65		
н390У	н385У	27,82		

3. Сведения о характеристиках уточняемого земельного участка с кадастровым номером 29:03:040101:325 :

№ п/п	Наименование характеристики земельного участка	Значение характеристики
1	2	3
1.	Адрес земельного участка	—
1.1.	Сведения о местоположении земельного участка (при отсутствии адреса) в структурированном в соответствии с федеральной информационной адресной системой виде	165673, Российская Федерация, Архангельская область, Вилегодский р-н, Никольск с, Молодежная ул, д 14
1.2.	Дополнительные сведения о местоположении земельного участка	—
2.	Площадь земельного участка ± величина погрешности определения (вычисления) площади ($P \pm \Delta P$), м ²	1 587 ± 14,00
3.	Формула, примененная для вычисления предельной погрешности определения площади земельного участка, с подставленными значениями и итоговые (вычисленные) значения	$3,5 * M_t * \sqrt{P} = 3,5 * 0,10 * \sqrt{(1\ 587,00)} = 14$
4.	Площадь земельного участка согласно сведениям Единого государственного реестра недвижимости (Ркад), м ²	1 513,00
5.	Оценка расхождения Р и Ркад ($P - P_{кад}$), м ²	74
6.	Предельный минимальный и максимальный размеры земельного участка (Рмин и Рмакс), м ²	Рмин = 2 000 Рмакс = 25 000
7.	Вид (виды) разрешенного использования	Для ведения личного подсобного хозяйства

1	2	3
7.1.	Дополнительные сведения об использовании земельного участка	—
8.	Кадастровый или иной государственный учетный номер (инвентарный) здания, сооружения, объекта незавершенного строительства, расположенного на земельном участке	29:03:040101:1022
9.	Сведения о земельных участках (землях общего пользования, территории общего пользования), посредством которых обеспечивается доступ	Земли (земельные участки) общего пользования
10.	Иные сведения	—

4. Пояснения к сведениям об уточняемом земельном участке с кадастровым номером 29:03:040101:325 :

1.	—
----	---

1. Сведения о характерных точках границ уточняемого земельного участка с кадастровым номером 29:03:040101:326 :
Система координат 29.4 Зона № 2

Обозначение характерных точек границ	Координаты, м				Метод определения координат	Формулы, примененные для расчета средней квадратической погрешности определения координат характерных точек границ (Mt), с подставленными в такие формулы значениями и итоговые (вычисленные) значения Mt, м	Описание закрепления точки
	содержатся в Едином государственном реестре недвижимости		определены в результате выполнения комплексных кадастровых работ				
	X	Y	X	Y			
1	2	3	4	5	6	7	8
н548У	—	—	284 885,22	4 276 891,02	Метод спутниковых геодезических измерений (определений)	0,10	—
н549У	—	—	284 869,55	4 276 917,43			
н550У	—	—	284 864,25	4 276 924,38			
н551У	—	—	284 849,67	4 276 928,30			
н552У	—	—	284 844,71	4 276 925,82			
н553У	—	—	284 831,13	4 276 919,79			

1	2	3	4	5	6	7	8
н554У	—	—	284 839,84	4 276 904,26	Метод спутниковых геодезических измерений (определений)	0,10	—
н555У	—	—	284 841,57	4 276 905,23			
н556У	—	—	284 847,91	4 276 895,02			
н557У	—	—	284 857,76	4 276 877,01			
н558У	—	—	284 864,14	4 276 879,71			
н548У	—	—	284 885,22	4 276 891,02			

2. Сведения о частях границ уточняемого земельного участка с кадастровым номером 29:03:040101:326 :

Обозначение части границ		Горизонтальное проложение (S), м	Описание прохождения части границ	Сведения о согласовании местоположения границ (согласовано/спорное)
от т.	до т.			
1	2	3	4	5
н548У	н549У	30,71	—	согласовано
н549У	н550У	8,74		
н550У	н551У	15,10		
н551У	н552У	5,55		
н552У	н553У	14,86		
н553У	н554У	17,81		
н554У	н555У	1,98		
н555У	н556У	12,02		
н556У	н557У	20,53		
н557У	н558У	6,93		
н558У	н548У	23,92		

3. Сведения о характеристиках уточняемого земельного участка с кадастровым номером 29:03:040101:326 :

№ п/п	Наименование характеристики земельного участка	Значение характеристики
1	2	3

1	2	3
1.	Адрес земельного участка	—
1.1.	Сведения о местоположении земельного участка (при отсутствии адреса) в структурированном в соответствии с федеральной информационной адресной системой виде	165673, Российская Федерация, Архангельская область, Вилегодский р-н, Никольск с, Горская ул, д 1
1.2.	Дополнительные сведения о местоположении земельного участка	—
2.	Площадь земельного участка ± величина погрешности определения (вычисления) площади ($P \pm \Delta P$), м ²	1 476 ± 13,00
3.	Формула, примененная для вычисления предельной погрешности определения площади земельного участка, с подставленными значениями и итоговые (вычисленные) значения	$3,5 * M_t * \sqrt{P} = 3,5 * 0,10 * \sqrt{1\ 476,00} = 13$
4.	Площадь земельного участка согласно сведениям Единого государственного реестра недвижимости (Ркад), м ²	1 430,00
5.	Оценка расхождения Р и Ркад (Р - Ркад), м ²	46
6.	Предельный минимальный и максимальный размеры земельного участка (Рмин и Рмакс), м ²	Рмин = 2 000 Рмакс = 25 000
7.	Вид (виды) разрешенного использования	для ведения личного подсобного хозяйства
7.1.	Дополнительные сведения об использовании земельного участка	—
8.	Кадастровый или иной государственный учетный номер (инвентарный) здания, сооружения, объекта незавершенного строительства, расположенного на земельном участке	29:03:040101:621
9.	Сведения о земельных участках (землях общего пользования, территории общего пользования), посредством которых обеспечивается доступ	Земли (земельные участки) общего пользования
10.	Иные сведения	—
4. Пояснения к сведениям об уточняемом земельном участке с кадастровым номером		29:03:040101:326 :
1.	—	—

1. Сведения о характерных точках границ уточняемого земельного участка с кадастровым номером					29:03:040101:327		
Система координат			29.4		Зона № 2		
Обозначение характерных точек границ	Координаты, м				Метод определения координат	Формулы, примененные для расчета средней квадратической погрешности определения координат характерных точек границ (Mt), с подставленными в такие формулы значениями и итоговые (вычисленные) значения Mt, м	Описание закрепления точки
	содержатся в Едином государственном реестре недвижимости		определены в результате выполнения комплексных кадастровых работ				
	X	Y	X	Y			
1	2	3	4	5	6	7	8
н553У	—	—	284 831,13	4 276 919,79	Метод спутниковых геодезических измерений (определений)	0,10	—
н559У	—	—	284 800,66	4 276 902,71			
н560У	—	—	284 825,86	4 276 861,12			
н561У	—	—	284 828,53	4 276 860,52			
н562У	—	—	284 832,96	4 276 852,44			
н563У	—	—	284 861,75	4 276 868,26			
н557У	—	—	284 857,76	4 276 877,01			
н556У	—	—	284 847,91	4 276 895,02			
н555У	—	—	284 841,57	4 276 905,23			
н554У	—	—	284 839,84	4 276 904,26			
н553У	—	—	284 831,13	4 276 919,79			

2. Сведения о частях границ уточняемого земельного участка с кадастровым номером 29:03:040101:327 :

Обозначение части границ		Горизонтальное проложение (S), м	Описание прохождения части границ	Сведения о согласовании местоположения границ (согласовано/спорное)
от т.	до т.			
1	2	3	4	5
н553У	н559У	34,93	—	согласовано
н559У	н560У	48,63		
н560У	н561У	2,74		
н561У	н562У	9,21		
н562У	н563У	32,85		
н563У	н557У	9,62		
н557У	н556У	20,53		
н556У	н555У	12,02		
н555У	н554У	1,98		
н554У	н553У	17,81		

3. Сведения о характеристиках уточняемого земельного участка с кадастровым номером 29:03:040101:327 :

№ п/п	Наименование характеристики земельного участка	Значение характеристики
1	2	3
1.	Адрес земельного участка	—
1.1.	Сведения о местоположении земельного участка (при отсутствии адреса) в структурированном в соответствии с федеральной информационной адресной системой виде	165673, Российская Федерация, Архангельская область, Вилегодский р-н, Никольск с, Горская ул, д 2
1.2.	Дополнительные сведения о местоположении земельного участка	—
2.	Площадь земельного участка ± величина погрешности определения (вычисления) площади ($P \pm \Delta P$), м ²	2 104 ± 16,00
3.	Формула, примененная для вычисления предельной погрешности определения площади земельного участка, с подставленными значениями и итоговые (вычисленные) значения	$3,5 * M_t * \sqrt{P} = 3,5 * 0,10 * \sqrt{2\ 104,00} = 16$
4.	Площадь земельного участка согласно сведениям Единого государственного реестра недвижимости (Ркад), м ²	1 788,00
5.	Оценка расхождения Р и Ркад ($P - P_{кад}$), м ²	316
6.	Предельный минимальный и максимальный размеры земельного участка (Рмин и Рмакс), м ²	Рмин = 2 000 Рмакс = 25 000
7.	Вид (виды) разрешенного использования	для ведения личного подсобного хозяйства

1	2	3
7.1.	Дополнительные сведения об использовании земельного участка	—
8.	Кадастровый или иной государственный учетный номер (инвентарный) здания, сооружения, объекта незавершенного строительства, расположенного на земельном участке	—
9.	Сведения о земельных участках (землях общего пользования, территории общего пользования), посредством которых обеспечивается доступ	Земли (земельные участки) общего пользования
10.	Иные сведения	—

4. Пояснения к сведениям об уточняемом земельном участке с кадастровым номером 29:03:040101:327 :

1.	—
----	---

1. Сведения о характерных точках границ уточняемого земельного участка с кадастровым номером 29:03:040101:328 :

Система координат 29.4 Зона № 2

Обозначение характерных точек границ	Координаты, м				Метод определения координат	Формулы, примененные для расчета средней квадратической погрешности определения координат характерных точек границ (Mt), с подставленными в такие формулы значениями и итоговые (вычисленные) значения Mt, м	Описание закрепления точки
	содержатся в Едином государственном реестре недвижимости		определены в результате выполнения комплексных кадастровых работ				
	X	Y	X	Y			
1	2	3	4	5	6	7	8
н559У	—	—	284 800,66	4 276 902,71	Метод спутниковых геодезических измерений (определений)	0,10	—
н241У	—	—	284 773,29	4 276 887,43			
н240У	—	—	284 776,50	4 276 881,47			
н239У	—	—	284 783,99	4 276 867,53			
н238У	—	—	284 794,78	4 276 847,46			
н564У	—	—	284 805,17	4 276 853,04			

1	2	3	4	5	6	7	8
н560У	—	—	284 825,86	4 276 861,12	Метод спутниковых геодезических измерений (определений)	0,10	—
н559У	—	—	284 800,66	4 276 902,71			

2. Сведения о частях границ уточняемого земельного участка с кадастровым номером 29:03:040101:328 :

Обозначение части границ		Горизонтальное проложение (S), м	Описание прохождения части границ	Сведения о согласовании местоположения границ (согласовано/спорное)
от т.	до т.			
1	2	3	4	5
н559У	н241У	31,35	—	согласовано
н241У	н240У	6,77		
н240У	н239У	15,82		
н239У	н238У	22,79		
н238У	н564У	11,79		
н564У	н560У	22,21		
н560У	н559У	48,63		

3. Сведения о характеристиках уточняемого земельного участка с кадастровым номером 29:03:040101:328 :

№ п/п	Наименование характеристики земельного участка	Значение характеристики
1	2	3
1.	Адрес земельного участка	—
1.1.	Сведения о местоположении земельного участка (при отсутствии адреса) в структурированном в соответствии с федеральной информационной адресной системой виде	165673, Российская Федерация, Архангельская область, Вилегодский р-н, Никольск с, Горская ул, д 3
1.2.	Дополнительные сведения о местоположении земельного участка	—
2.	Площадь земельного участка ± величина погрешности определения (вычисления) площади ($P \pm \Delta P$), м ²	1 514 ± 14,00
3.	Формула, примененная для вычисления предельной погрешности определения площади земельного участка, с подставленными значениями и итоговые (вычисленные) значения	$3,5 * Mt * \sqrt{P} = 3,5 * 0,10 * \sqrt{1\ 514,00} = 14$
4.	Площадь земельного участка согласно сведениям Единого государственного реестра недвижимости (Ркад), м ²	1 433,00
5.	Оценка расхождения Р и Ркад ($P - P_{кад}$), м ²	81

1	2	3
6.	Пределный минимальный и максимальный размеры земельного участка (Р _{мин} и Р _{макс}), м ²	Р _{мин} = 2 000 Р _{макс} = 25 000
7.	Вид (виды) разрешенного использования	для ведения личного подсобного хозяйства
7.1.	Дополнительные сведения об использовании земельного участка	—
8.	Кадастровый или иной государственный учетный номер (инвентарный) здания, сооружения, объекта незавершенного строительства, расположенного на земельном участке	—
9.	Сведения о земельных участках (землях общего пользования, территории общего пользования), посредством которых обеспечивается доступ	Земли (земельные участки) общего пользования
10.	Иные сведения	—

4. Пояснения к сведениям об уточняемом земельном участке с кадастровым номером 29:03:040101:328 :

1.	—
----	---

1. Сведения о характерных точках границ уточняемого земельного участка с кадастровым номером 29:03:040101:330 :
Система координат 29.4 Зона № 2

Обозначение характерных точек границ	Координаты, м				Метод определения координат	Формулы, примененные для расчета средней квадратической погрешности определения координат характерных точек границ (Mt), с подставленными в такие формулы значениями и итоговые (вычисленные) значения Mt, м	Описание закрепления точки
	содержатся в Едином государственном реестре недвижимости		определены в результате выполнения комплексных кадастровых работ				
	X	Y	X	Y			
1	2	3	4	5	6	7	8
н12У	—	—	284 688,58	4 276 841,57	Метод спутниковых геодезических измерений (определений)	0,10	—
н565У	—	—	284 677,38	4 276 837,08			
н566У	—	—	284 660,20	4 276 834,26			
н567У	—	—	284 634,84	4 276 817,46			
н568У	—	—	284 634,84	4 276 812,26			

1	2	3	4	5	6	7	8
н569У	—	—	284 647,00	4 276 799,18	Метод спутниковых геодезических измерений (определений)	0,10	—
н570У	—	—	284 657,85	4 276 794,83			
н571У	—	—	284 671,01	4 276 797,04			
н572У	—	—	284 673,25	4 276 797,83			
н573У	—	—	284 676,08	4 276 799,57			
н574У	—	—	284 703,35	4 276 804,72			
н11У	—	—	284 701,42	4 276 809,52			
н12У	—	—	284 688,58	4 276 841,57			

2. Сведения о частях границ уточняемого земельного участка с кадастровым номером 29:03:040101:330 :

Обозначение части границ		Горизонтальное проложение (S), м	Описание прохождения части границ	Сведения о согласовании местоположения границ (согласовано/спорное)
от т.	до т.			
1	2	3	4	5
н12У	н565У	12,07	—	согласовано
н565У	н566У	17,41		
н566У	н567У	30,42		
н567У	н568У	5,20		
н568У	н569У	17,86		
н569У	н570У	11,69		
н570У	н571У	13,34		
н571У	н572У	2,38		
н572У	н573У	3,32		
н573У	н574У	27,75		
н574У	н11У	5,17		
н11У	н12У	34,53		

3. Сведения о характеристиках уточняемого земельного участка с кадастровым номером 29:03:040101:330 :

№ п/п	Наименование характеристики земельного участка	Значение характеристики
-------	--	-------------------------

1	2	3
1.	Адрес земельного участка	—
1.1.	Сведения о местоположении земельного участка (при отсутствии адреса) в структурированном в соответствии с федеральной информационной адресной системой виде	165673, Российская Федерация, Архангельская область, Вилегодский р-н, Никольск с, Горская ул, д 7
1.2.	Дополнительные сведения о местоположении земельного участка	—
2.	Площадь земельного участка ± величина погрешности определения (вычисления) площади ($P \pm \Delta P$), м ²	2 018 ± 16,00
3.	Формула, примененная для вычисления предельной погрешности определения площади земельного участка, с подставленными значениями и итоговые (вычисленные) значения	$3,5 * M_t * \sqrt{P} = 3,5 * 0,10 * \sqrt{(2\ 018,00)} = 16$
4.	Площадь земельного участка согласно сведениям Единого государственного реестра недвижимости (Ркад), м ²	1 865,00
5.	Оценка расхождения Р и Ркад (Р - Ркад), м ²	153
6.	Предельный минимальный и максимальный размеры земельного участка (Рмин и Рмакс), м ²	Рмин = 2 000 Рмакс = 25 000
7.	Вид (виды) разрешенного использования	для ведения личного подсобного хозяйства
7.1.	Дополнительные сведения об использовании земельного участка	—
8.	Кадастровый или иной государственный учетный номер (инвентарный) здания, сооружения, объекта незавершенного строительства, расположенного на земельном участке	29:03:040101:651
9.	Сведения о земельных участках (землях общего пользования, территории общего пользования), посредством которых обеспечивается доступ	Земли (земельные участки) общего пользования
10.	Иные сведения	—
4. Пояснения к сведениям об уточняемом земельном участке с кадастровым номером		29:03:040101:330 :
1.	—	—

1. Сведения о характерных точках границ уточняемого земельного участка с кадастровым номером 29:03:040101:334 :
 Система координат 29.4 Зона № 2

Обозначение характерных точек границ	Координаты, м				Метод определения координат	Формулы, примененные для расчета средней квадратической погрешности определения координат характерных точек границ (Mt), с подставленными в такие формулы значениями и итоговые (вычисленные) значения Mt, м	Описание закрепления точки
	содержатся в Едином государственном реестре недвижимости		определены в результате выполнения комплексных кадастровых работ				
	X	Y	X	Y			
1	2	3	4	5	6	7	8
н376У	—	—	284 632,34	4 276 907,28	Метод спутниковых геодезических измерений (определений)	0,10	—
н377У	—	—	284 612,52	4 276 901,91			
н379У	—	—	284 611,11	4 276 898,92			
н10041У	—	—	284 617,16	4 276 876,56			
н380У	—	—	284 627,57	4 276 860,35			
н381У	—	—	284 640,33	4 276 868,87			
н382У	—	—	284 634,56	4 276 901,62			
н376У	—	—	284 632,34	4 276 907,28			

2. Сведения о частях границ уточняемого земельного участка с кадастровым номером 29:03:040101:334 :

Обозначение части границ		Горизонтальное проложение (S), м	Описание прохождения части границ	Сведения о согласовании местоположения границ (согласовано/спорное)
от т.	до т.			
1	2	3	4	5
н376У	н377У	20,53	—	согласовано
н377У	н379У	3,31		
н379У	н10041У	23,16		
н10041У	н380У	19,26		

1	2	3	4	5
н380У	н381У	15,34	—	согласовано
н381У	н382У	33,25		
н382У	н376У	6,08		

3. Сведения о характеристиках уточняемого земельного участка с кадастровым номером 29:03:040101:334 :

№ п/п	Наименование характеристики земельного участка	Значение характеристики
1	2	3
1.	Адрес земельного участка	—
1.1.	Сведения о местоположении земельного участка (при отсутствии адреса) в структурированном в соответствии с федеральной информационной адресной системой виде	165673, Российская Федерация, Архангельская область, Вилегодский р-н, Никольск с, Горская ул, д 9
1.2.	Дополнительные сведения о местоположении земельного участка	—
2.	Площадь земельного участка ± величина погрешности определения (вычисления) площади ($P \pm \Delta P$), м ²	871 ± 10,00
3.	Формула, примененная для вычисления предельной погрешности определения площади земельного участка, с подставленными значениями и итоговые (вычисленные) значения	$3,5 * M_t * \sqrt{P} = 3,5 * 0,10 * \sqrt{(871,00)} = 10$
4.	Площадь земельного участка согласно сведениям Единого государственного реестра недвижимости (Ркад), м ²	832,00
5.	Оценка расхождения Р и Ркад ($P - P_{кад}$), м ²	39
6.	Предельный минимальный и максимальный размеры земельного участка (Рмин и Рмакс), м ²	Рмин = 2 000 Рмакс = 25 000
7.	Вид (виды) разрешенного использования	для ведения личного подсобного хозяйства
7.1.	Дополнительные сведения об использовании земельного участка	—
8.	Кадастровый или иной государственный учетный номер (инвентарный) здания, сооружения, объекта незавершенного строительства, расположенного на земельном участке	29:03:040101:1197
9.	Сведения о земельных участках (землях общего пользования, территории общего пользования), посредством которых обеспечивается доступ	Земли (земельные участки) общего пользования
10.	Иные сведения	—

4. Пояснения к сведениям об уточняемом земельном участке с кадастровым номером 29:03:040101:334 :

1.	—
----	---

1. Сведения о характерных точках границ уточняемого земельного участка с кадастровым номером 29:03:040101:336 :
 Система координат 29.4 Зона № 2

Обозначение характерных точек границ	Координаты, м				Метод определения координат	Формулы, примененные для расчета средней квадратической погрешности определения координат характерных точек границ (Mt), с подставленными в такие формулы значениями и итоговые (вычисленные) значения Mt, м	Описание закрепления точки
	содержатся в Едином государственном реестре недвижимости		определены в результате выполнения комплексных кадастровых работ				
	X	Y	X	Y			
1	2	3	4	5	6	7	8
н255У	—	—	284 818,82	4 276 926,23	Метод спутниковых геодезических измерений (определений)	0,10	—
н464У	—	—	284 821,37	4 276 926,23			
н465У	—	—	284 826,60	4 276 928,02			
н466У	—	—	284 834,08	4 276 931,44			
н467У	—	—	284 853,97	4 276 943,73			
н468У	—	—	284 855,71	4 276 944,81			
н469У	—	—	284 852,23	4 276 950,43			
н470У	—	—	284 850,28	4 276 953,60			
н471У	—	—	284 848,59	4 276 957,00			
н472У	—	—	284 834,77	4 276 983,09			
н257У	—	—	284 798,59	4 276 960,65			
н256У	—	—	284 814,92	4 276 932,87			

1	2	3	4	5	6	7	8
н255У	—	—	284 818,82	4 276 926,23	Метод спутниковых геодезических измерений (определений)	0,10	—

2. Сведения о частях границ уточняемого земельного участка с кадастровым номером 29:03:040101:336 :

Обозначение части границ		Горизонтальное проложение (S), м	Описание прохождения части границ	Сведения о согласовании местоположения границ (согласовано/спорное)
от т.	до т.			
1	2	3	4	5
н255У	н464У	2,55	—	согласовано
н464У	н465У	5,53		
н465У	н466У	8,22		
н466У	н467У	23,38		
н467У	н468У	2,05		
н468У	н469У	6,61		
н469У	н470У	3,72		
н470У	н471У	3,80		
н471У	н472У	29,52		
н472У	н257У	42,57		
н257У	н256У	32,22		
н256У	н255У	7,70		

3. Сведения о характеристиках уточняемого земельного участка с кадастровым номером 29:03:040101:336 :

№ п/п	Наименование характеристики земельного участка	Значение характеристики
1	2	3
1.	Адрес земельного участка	—
1.1.	Сведения о местоположении земельного участка (при отсутствии адреса) в структурированном в соответствии с федеральной информационной адресной системой виде	165673, Российская Федерация, Архангельская область, Вилегодский р-н, Никольск с, Новая ул, д 1
1.2.	Дополнительные сведения о местоположении земельного участка	—
2.	Площадь земельного участка ± величина погрешности определения (вычисления) площади ($P \pm \Delta P$), м ²	1 794 ± 15,00
3.	Формула, примененная для вычисления предельной погрешности определения площади земельного участка, с подставленными значениями и итоговые (вычисленные) значения	$3,5 * M_t * \sqrt{P} = 3,5 * 0,10 * \sqrt{(1\ 794,00)} = 15$

1	2	3
4.	Площадь земельного участка согласно сведениям Единого государственного реестра недвижимости (Ркад), м ²	1 697,00
5.	Оценка расхождения Р и Ркад (Р - Ркад), м ²	97
6.	Предельный минимальный и максимальный размеры земельного участка (Рмин и Рмакс), м ²	Рмин = 2 000 Рмакс = 25 000
7.	Вид (виды) разрешенного использования	для ведения личного подсобного хозяйства
7.1.	Дополнительные сведения об использовании земельного участка	—
8.	Кадастровый или иной государственный учетный номер (инвентарный) здания, сооружения, объекта незавершенного строительства, расположенного на земельном участке	29:03:040101:600
9.	Сведения о земельных участках (землях общего пользования, территории общего пользования), посредством которых обеспечивается доступ	Земли (земельные участки) общего пользования
10.	Иные сведения	—

4. Пояснения к сведениям об уточняемом земельном участке с кадастровым номером 29:03:040101:336 :

1.	—
----	---

1. Сведения о характерных точках границ уточняемого земельного участка с кадастровым номером 29:03:040101:339 :
Система координат 29.4 Зона № 2

Обозначение характерных точек границ	Координаты, м				Метод определения координат	Формулы, примененные для расчета средней квадратической погрешности определения координат характерных точек границ (Mt), с подставленными в такие формулы значениями и итоговые (вычисленные) значения Mt, м	Описание закрепления точки
	содержатся в Едином государственном реестре недвижимости		определены в результате выполнения комплексных кадастровых работ				
	X	Y	X	Y			
1	2	3	4	5	6	7	8
н242У	—	—	284 773,63	4 276 945,06	Метод спутниковых геодезических измерений (определений)	0,10	—
н243У	—	—	284 752,42	4 276 931,17			
н244У	—	—	284 765,63	4 276 906,28			

1	2	3	4	5	6	7	8
н245У	—	—	284 767,19	4 276 902,95	Метод спутниковых геодезических измерений (определений)	0,10	—
н246У	—	—	284 781,52	4 276 910,97			
н247У	—	—	284 785,19	4 276 913,47			
н248У	—	—	284 786,93	4 276 910,91			
н249У	—	—	284 790,34	4 276 913,24			
н250У	—	—	284 791,68	4 276 914,49			
н251У	—	—	284 789,33	4 276 919,36			
н252У	—	—	284 783,58	4 276 929,12			
н242У	—	—	284 773,63	4 276 945,06			

2. Сведения о частях границ уточняемого земельного участка с кадастровым номером 29:03:040101:339 **:**

Обозначение части границ		Горизонтальное проложение (S), м	Описание прохождения части границ	Сведения о согласовании местоположения границ (согласовано/спорное)
от т.	до т.			
1	2	3	4	5
н242У	н243У	25,35	—	согласовано
н243У	н244У	28,18		
н244У	н245У	3,68		
н245У	н246У	16,42		
н246У	н247У	4,44		
н247У	н248У	3,10		
н248У	н249У	4,13		
н249У	н250У	1,83		
н250У	н251У	5,41		
н251У	н252У	11,33		
н252У	н242У	18,79		

3. Сведения о характеристиках уточняемого земельного участка с кадастровым номером 29:03:040101:339 :

№ п/п	Наименование характеристики земельного участка	Значение характеристики
1	2	3
1.	Адрес земельного участка	—
1.1.	Сведения о местоположении земельного участка (при отсутствии адреса) в структурированном в соответствии с федеральной информационной адресной системой виде	165673, Российская Федерация, Архангельская область, Вилегодский р-н, Никольск с, Новая ул, д 5
1.2.	Дополнительные сведения о местоположении земельного участка	—
2.	Площадь земельного участка ± величина погрешности определения (вычисления) площади ($P \pm \Delta P$), м ²	877 ± 10,00
3.	Формула, примененная для вычисления предельной погрешности определения площади земельного участка, с подставленными значениями и итоговые (вычисленные) значения	$3,5 * M_t * \sqrt{P} = 3,5 * 0,10 * \sqrt{(877,00)} = 10$
4.	Площадь земельного участка согласно сведениям Единого государственного реестра недвижимости (Ркад), м ²	972,00
5.	Оценка расхождения Р и Ркад ($P - P_{кад}$), м ²	95
6.	Предельный минимальный и максимальный размеры земельного участка (Рмин и Рмакс), м ²	Рмин = 2 000 Рмакс = 25 000
7.	Вид (виды) разрешенного использования	для ведения личного подсобного хозяйства
7.1.	Дополнительные сведения об использовании земельного участка	—
8.	Кадастровый или иной государственный учетный номер (инвентарный) здания, сооружения, объекта незавершенного строительства, расположенного на земельном участке	29:03:040101:975
9.	Сведения о земельных участках (землях общего пользования, территории общего пользования), посредством которых обеспечивается доступ	Земли (земельные участки) общего пользования
10.	Иные сведения	—

4. Пояснения к сведениям об уточняемом земельном участке с кадастровым номером 29:03:040101:339 :

1.	—
----	---

1. Сведения о характерных точках границ уточняемого земельного участка с кадастровым номером 29:03:040101:351 :
 Система координат 29.4 Зона № 2

Обозначение характерных точек границ	Координаты, м				Метод определения координат	Формулы, примененные для расчета средней квадратической погрешности определения координат характерных точек границ (Mt), с подставленными в такие формулы значениями и итоговые (вычисленные) значения Mt, м	Описание закрепления точки
	содержатся в Едином государственном реестре недвижимости		определены в результате выполнения комплексных кадастровых работ				
	X	Y	X	Y			
1	2	3	4	5	6	7	8
н141У	—	—	284 497,46	4 276 844,35	Метод спутниковых геодезических измерений (определений)	0,10	—
н140У	—	—	284 515,50	4 276 860,28			
н139У	—	—	284 516,87	4 276 862,88			
н138У	—	—	284 528,08	4 276 873,09			
н137У	—	—	284 526,79	4 276 875,22			
н136У	—	—	284 531,97	4 276 878,36			
н135У	—	—	284 536,11	4 276 883,42			
н134У	—	—	284 542,91	4 276 891,71			
н591У	—	—	284 546,74	4 276 896,39			
н592У	—	—	284 532,74	4 276 905,01			
н593У	—	—	284 528,36	4 276 899,81			
н594У	—	—	284 523,22	4 276 893,72			

1	2	3	4	5	6	7	8
н595У	—	—	284 518,74	4 276 890,10	Метод спутниковых геодезических измерений (определений)	0,10	—
н596У	—	—	284 506,41	4 276 905,38			
н597У	—	—	284 467,09	4 276 871,82			
н598У	—	—	284 478,86	4 276 859,60			
н599У	—	—	284 488,27	4 276 853,69			
н600У	—	—	284 493,48	4 276 848,39			
н141У	—	—	284 497,46	4 276 844,35			

2. Сведения о частях границ уточняемого земельного участка с кадастровым номером 29:03:040101:351 :

Обозначение части границ		Горизонтальное проложение (S), м	Описание прохождения части границ	Сведения о согласовании местоположения границ (согласовано/спорное)
от т.	до т.			
1	2	3	4	5
н141У	н140У	24,07	—	согласовано
н140У	н139У	2,94		
н139У	н138У	15,16		
н138У	н137У	2,49		
н137У	н136У	6,06		
н136У	н135У	6,54		
н135У	н134У	10,72		
н134У	н591У	6,05		
н591У	н592У	16,44		
н592У	н593У	6,80		
н593У	н594У	7,97		
н594У	н595У	5,76		
н595У	н596У	19,63		
н596У	н597У	51,69		
н597У	н598У	16,97		
н598У	н599У	11,11		

1	2	3	4	5
н599У	н600У	7,43	—	согласовано
н600У	н141У	5,67	—	

3. Сведения о характеристиках уточняемого земельного участка с кадастровым номером 29:03:040101:351 :

№ п/п	Наименование характеристики земельного участка	Значение характеристики
1	2	3
1.	Адрес земельного участка	—
1.1.	Сведения о местоположении земельного участка (при отсутствии адреса) в структурированном в соответствии с федеральной информационной адресной системой виде	165673, Российская Федерация, Архангельская область, Вилегодский р-н, Никольск с, Пролетарская ул, д 10
1.2.	Дополнительные сведения о местоположении земельного участка	—
2.	Площадь земельного участка ± величина погрешности определения (вычисления) площади ($P \pm \Delta P$), м ²	2 317 ± 17,00
3.	Формула, примененная для вычисления предельной погрешности определения площади земельного участка, с подставленными значениями и итоговые (вычисленные) значения	$3,5 * M_t * \sqrt{P} = 3,5 * 0,10 * \sqrt{2\ 317,00} = 17$
4.	Площадь земельного участка согласно сведениям Единого государственного реестра недвижимости (Ркад), м ²	1 789,00
5.	Оценка расхождения Р и Ркад ($P - P_{кад}$), м ²	528
6.	Предельный минимальный и максимальный размеры земельного участка (Рмин и Рмакс), м ²	Рмин = 2 000 Рмакс = 25 000
7.	Вид (виды) разрешенного использования	для ведения личного подсобного хозяйства
7.1.	Дополнительные сведения об использовании земельного участка	—
8.	Кадастровый или иной государственный учетный номер (инвентарный) здания, сооружения, объекта незавершенного строительства, расположенного на земельном участке	29:03:040101:717
9.	Сведения о земельных участках (землях общего пользования, территории общего пользования), посредством которых обеспечивается доступ	Земли (земельные участки) общего пользования
10.	Иные сведения	—

4. Пояснения к сведениям об уточняемом земельном участке с кадастровым номером 29:03:040101:351 :

1.	—
----	---

1. Сведения о характерных точках границ уточняемого земельного участка с кадастровым номером 29:03:040101:352 :
 Система координат 29.4 Зона № 2

Обозначение характерных точек границ	Координаты, м				Метод определения координат	Формулы, примененные для расчета средней квадратической погрешности определения координат характерных точек границ (Mt), с подставленными в такие формулы значениями и итоговые (вычисленные) значения Mt, м	Описание закрепления точки
	содержатся в Едином государственном реестре недвижимости		определены в результате выполнения комплексных кадастровых работ				
	X	Y	X	Y			
1	2	3	4	5	6	7	8
н601У	—	—	284 415,25	4 276 915,39	Метод спутниковых геодезических измерений (определений)	0,10	—
н361У	—	—	284 432,50	4 276 900,63			
н374У	—	—	284 446,14	4 276 915,65			
н373У	—	—	284 463,05	4 276 930,46			
н602У	—	—	284 458,54	4 276 940,09			
н603У	—	—	284 447,39	4 276 953,78			
н604У	—	—	284 436,90	4 276 945,59			
н605У	—	—	284 428,05	4 276 931,74			
н601У	—	—	284 415,25	4 276 915,39			

2. Сведения о частях границ уточняемого земельного участка с кадастровым номером 29:03:040101:352 :

Обозначение части границ		Горизонтальное проложение (S), м	Описание прохождения части границ	Сведения о согласовании местоположения границ (согласовано/спорное)
от т.	до т.			
1	2	3	4	5
н601У	н361У	22,70	—	согласовано
н361У	н374У	20,29		

1	2	3	4	5
н374У	н373У	22,48	—	согласовано
н373У	н602У	10,63		
н602У	н603У	17,66		
н603У	н604У	13,31		
н604У	н605У	16,44		
н605У	н601У	20,76		

3. Сведения о характеристиках уточняемого земельного участка с кадастровым номером 29:03:040101:352 :

№ п/п	Наименование характеристики земельного участка	Значение характеристики
1	2	3
1.	Адрес земельного участка	—
1.1.	Сведения о местоположении земельного участка (при отсутствии адреса) в структурированном в соответствии с федеральной информационной адресной системой виде	165673, Российская Федерация, Архангельская область, Вилегодский р-н, Никольск с, Пролетарская ул, д 6
1.2.	Дополнительные сведения о местоположении земельного участка	—
2.	Площадь земельного участка ± величина погрешности определения (вычисления) площади ($P \pm \Delta P$), м ²	1 208 ± 12,00
3.	Формула, примененная для вычисления предельной погрешности определения площади земельного участка, с подставленными значениями и итоговые (вычисленные) значения	$3,5 * M_t * \sqrt{P} = 3,5 * 0,10 * \sqrt{(1\ 208,00)} = 12$
4.	Площадь земельного участка согласно сведениям Единого государственного реестра недвижимости ($R_{кад}$), м ²	1 075,00
5.	Оценка расхождения P и $R_{кад}$ ($P - R_{кад}$), м ²	133
6.	Предельный минимальный и максимальный размеры земельного участка ($R_{мин}$ и $R_{макс}$), м ²	$R_{мин} = 2\ 000$ $R_{макс} = 25\ 000$
7.	Вид (виды) разрешенного использования	Для ведения личного подсобного хозяйства
7.1.	Дополнительные сведения об использовании земельного участка	—
8.	Кадастровый или иной государственный учетный номер (инвентарный) здания, сооружения, объекта незавершенного строительства, расположенного на земельном участке	29:03:040101:664
9.	Сведения о земельных участках (землях общего пользования, территории общего пользования), посредством которых обеспечивается доступ	Земли (земельные участки) общего пользования
10.	Иные сведения	—

4. Пояснения к сведениям об уточняемом земельном участке с кадастровым номером 29:03:040101:352 :

1. —

1. Сведения о характерных точках границ уточняемого земельного участка с кадастровым номером 29:03:040101:353 :

Система координат 29.4 Зона № 2

Обозначение характерных точек границ	Координаты, м				Метод определения координат	Формулы, примененные для расчета средней квадратической погрешности определения координат характерных точек границ (Mt), с подставленными в такие формулы значениями и итоговые (вычисленные) значения Mt, м	Описание закрепления точки
	содержатся в Едином государственном реестре недвижимости		определены в результате выполнения комплексных кадастровых работ				
	X	Y	X	Y			
1	2	3	4	5	6	7	8
н606У	—	—	284 384,96	4 276 941,22	Метод спутниковых геодезических измерений (определений)	0,10	—
н607У	—	—	284 384,96	4 276 935,72			
н608У	—	—	284 411,29	4 276 920,40			
н609У	—	—	284 439,34	4 276 960,53			
н610У	—	—	284 408,07	4 276 981,81			
н611У	—	—	284 393,74	4 276 957,18			
н606У	—	—	284 384,96	4 276 941,22			

2. Сведения о частях границ уточняемого земельного участка с кадастровым номером 29:03:040101:353 :

Обозначение части границ		Горизонтальное проложение (S), м	Описание прохождения части границ	Сведения о согласовании местоположения границ (согласовано/спорное)
от т.	до т.			
1	2	3	4	5
н606У	н607У	5,50	—	согласовано
н607У	н608У	30,46		
н608У	н609У	48,96		

1	2	3	4	5
н609У	н610У	37,82	—	согласовано
н610У	н611У	28,50		
н611У	н606У	18,22		

3. Сведения о характеристиках уточняемого земельного участка с кадастровым номером 29:03:040101:353 :

№ п/п	Наименование характеристики земельного участка	Значение характеристики
1	2	3
1.	Адрес земельного участка	—
1.1.	Сведения о местоположении земельного участка (при отсутствии адреса) в структурированном в соответствии с федеральной информационной адресной системой виде	165673, Российская Федерация, Архангельская область, Вилегодский р-н, Никольск с, Пролетарская ул, д 4
1.2.	Дополнительные сведения о местоположении земельного участка	—
2.	Площадь земельного участка ± величина погрешности определения (вычисления) площади ($P \pm \Delta P$), м ²	1 779 ± 15,00
3.	Формула, примененная для вычисления предельной погрешности определения площади земельного участка, с подставленными значениями и итоговые (вычисленные) значения	$3,5 * M_t * \sqrt{P} = 3,5 * 0,10 * \sqrt{(1\ 779,00)} = 15$
4.	Площадь земельного участка согласно сведениям Единого государственного реестра недвижимости (Ркад), м ²	1 500,00
5.	Оценка расхождения Р и Ркад ($P - P_{кад}$), м ²	279
6.	Предельный минимальный и максимальный размеры земельного участка (Рмин и Рмакс), м ²	Рмин = 2 000 Рмакс = 25 000
7.	Вид (виды) разрешенного использования	для ведения личного подсобного хозяйства
7.1.	Дополнительные сведения об использовании земельного участка	—
8.	Кадастровый или иной государственный учетный номер (инвентарный) здания, сооружения, объекта незавершенного строительства, расположенного на земельном участке	29:03:040101:525
9.	Сведения о земельных участках (землях общего пользования, территории общего пользования), посредством которых обеспечивается доступ	Земли (земельные участки) общего пользования
10.	Иные сведения	—

4. Пояснения к сведениям об уточняемом земельном участке с кадастровым номером 29:03:040101:353 :

1.	—
----	---

1. Сведения о характерных точках границ уточняемого земельного участка с кадастровым номером 29:03:040101:356 :
 Система координат 29.4 Зона № 2

Обозначение характерных точек границ	Координаты, м				Метод определения координат	Формулы, примененные для расчета средней квадратической погрешности определения координат характерных точек границ (Mt), с подставленными в такие формулы значениями и итоговые (вычисленные) значения Mt, м	Описание закрепления точки
	содержатся в Едином государственном реестре недвижимости		определены в результате выполнения комплексных кадастровых работ				
	X	Y	X	Y			
1	2	3	4	5	6	7	8
н612У	—	—	284 386,36	4 277 012,66	Метод спутниковых геодезических измерений (определений)	0,10	—
н613У	—	—	284 361,68	4 276 969,18			
н614У	—	—	284 382,56	4 276 957,33			
н615У	—	—	284 399,22	4 276 986,69			
н610У	—	—	284 408,07	4 276 981,81			
н616У	—	—	284 415,30	4 276 994,93			
н617У	—	—	284 400,67	4 277 004,54			
н612У	—	—	284 386,36	4 277 012,66			

2. Сведения о частях границ уточняемого земельного участка с кадастровым номером 29:03:040101:356 :

Обозначение части границ		Горизонтальное проложение (S), м	Описание прохождения части границ	Сведения о согласовании местоположения границ (согласовано/спорное)
от т.	до т.			
1	2	3	4	5
н612У	н613У	50,00	—	согласовано
н613У	н614У	24,01		
н614У	н615У	33,76		
н615У	н610У	10,11		

1	2	3	4	5
н610У	н616У	14,98	—	согласовано
н616У	н617У	17,50		
н617У	н612У	16,45		

3. Сведения о характеристиках уточняемого земельного участка с кадастровым номером 29:03:040101:356 :

№ п/п	Наименование характеристики земельного участка	Значение характеристики
1	2	3
1.	Адрес земельного участка	—
1.1.	Сведения о местоположении земельного участка (при отсутствии адреса) в структурированном в соответствии с федеральной информационной адресной системой виде	165673, Российская Федерация, Архангельская область, Вилегодский р-н, Никольск с, Пролетарская ул, д 2
1.2.	Дополнительные сведения о местоположении земельного участка	—
2.	Площадь земельного участка ± величина погрешности определения (вычисления) площади ($P \pm \Delta P$), м ²	1 352 ± 13,00
3.	Формула, примененная для вычисления предельной погрешности определения площади земельного участка, с подставленными значениями и итоговые (вычисленные) значения	$3,5 * M_t * \sqrt{P} = 3,5 * 0,10 * \sqrt{(1\ 352,00)} = 13$
4.	Площадь земельного участка согласно сведениям Единого государственного реестра недвижимости (Ркад), м ²	1 200,00
5.	Оценка расхождения Р и Ркад ($P - P_{кад}$), м ²	152
6.	Предельный минимальный и максимальный размеры земельного участка (Рмин и Рмакс), м ²	Рмин = 2 000 Рмакс = 25 000
7.	Вид (виды) разрешенного использования	для ведения личного подсобного хозяйства
7.1.	Дополнительные сведения об использовании земельного участка	—
8.	Кадастровый или иной государственный учетный номер (инвентарный) здания, сооружения, объекта незавершенного строительства, расположенного на земельном участке	29:03:040101:691
9.	Сведения о земельных участках (землях общего пользования, территории общего пользования), посредством которых обеспечивается доступ	Земли (земельные участки) общего пользования
10.	Иные сведения	—

4. Пояснения к сведениям об уточняемом земельном участке с кадастровым номером 29:03:040101:356 :

1.	—
----	---

1. Сведения о характерных точках границ уточняемого земельного участка с кадастровым номером 29:03:040101:357 :
 Система координат 29.4 Зона № 2

Обозначение характерных точек границ	Координаты, м				Метод определения координат	Формулы, примененные для расчета средней квадратической погрешности определения координат характерных точек границ (Mt), с подставленными в такие формулы значениями и итоговые (вычисленные) значения Mt, м	Описание закрепления точки
	содержатся в Едином государственном реестре недвижимости		определены в результате выполнения комплексных кадастровых работ				
	X	Y	X	Y			
1	2	3	4	5	6	7	8
н10100У	—	—	284 607,91	4 276 602,06	Метод спутниковых геодезических измерений (определений)	0,10	—
н10179У	—	—	284 594,68	4 276 624,33			
н10177У	—	—	284 592,58	4 276 626,96			
н10178У	—	—	284 556,53	4 276 613,12			
н10102У	—	—	284 571,18	4 276 584,80			
н10101У	—	—	284 601,20	4 276 598,90			
н10100У	—	—	284 607,91	4 276 602,06			

2. Сведения о частях границ уточняемого земельного участка с кадастровым номером 29:03:040101:357 :

Обозначение части границ		Горизонтальное проложение (S), м	Описание прохождения части границ	Сведения о согласовании местоположения границ (согласовано/спорное)
от т.	до т.			
1	2	3	4	5
н10100У	н10179У	25,90	—	согласовано
н10179У	н10177У	3,37		
н10177У	н10178У	38,62		
н10178У	н10102У	31,88		
н10102У	н10101У	33,17		
н10101У	н10100У	7,42		

3. Сведения о характеристиках уточняемого земельного участка с кадастровым номером 29:03:040101:357 :

№ п/п	Наименование характеристики земельного участка	Значение характеристики
1	2	3
1.	Адрес земельного участка	—
1.1.	Сведения о местоположении земельного участка (при отсутствии адреса) в структурированном в соответствии с федеральной информационной адресной системой виде	165673, Российская Федерация, Архангельская область, Вилегодский р-н, Никольск с, Пролетарская ул, д 23
1.2.	Дополнительные сведения о местоположении земельного участка	—
2.	Площадь земельного участка ± величина погрешности определения (вычисления) площади ($P \pm \Delta P$), м ²	1 208 ± 12,00
3.	Формула, примененная для вычисления предельной погрешности определения площади земельного участка, с подставленными значениями и итоговые (вычисленные) значения	$3,5 * M_t * \sqrt{P} = 3,5 * 0,10 * \sqrt{(1\ 208,00)} = 12$
4.	Площадь земельного участка согласно сведениям Единого государственного реестра недвижимости ($P_{\text{кад}}$), м ²	1 213,00
5.	Оценка расхождения P и $P_{\text{кад}}$ ($P - P_{\text{кад}}$), м ²	5
6.	Предельный минимальный и максимальный размеры земельного участка ($P_{\text{мин}}$ и $P_{\text{макс}}$), м ²	— —
7.	Вид (виды) разрешенного использования	для ведения личного подсобного хозяйства
7.1.	Дополнительные сведения об использовании земельного участка	—
8.	Кадастровый или иной государственный учетный номер (инвентарный) здания, сооружения, объекта незавершенного строительства, расположенного на земельном участке	—
9.	Сведения о земельных участках (землях общего пользования, территории общего пользования), посредством которых обеспечивается доступ	Земли (земельные участки) общего пользования
10.	Иные сведения	Запрещение. Обременение возникает на основании: Постановление о запрете на совершение действий по регистрации № 164773/24/29034-ИП, выдан Отделение судебных приставов по г. Котласу и Котласскому району Управления Федеральной службы судебных приставов по Архангельской области и Ненецкому автономному округу

4. Пояснения к сведениям об уточняемом земельном участке с кадастровым номером 29:03:040101:357 :

1.	—
----	---

1. Сведения о характерных точках границ уточняемого земельного участка с кадастровым номером 29:03:040101:359 :
 Система координат 29.4 Зона № 2

Обозначение характерных точек границ	Координаты, м				Метод определения координат	Формулы, примененные для расчета средней квадратической погрешности определения координат характерных точек границ (Mt), с подставленными в такие формулы значениями и итоговые (вычисленные) значения Mt, м	Описание закрепления точки
	содержатся в Едином государственном реестре недвижимости		определены в результате выполнения комплексных кадастровых работ				
	X	Y	X	Y			
1	2	3	4	5	6	7	8
н207У	—	—	284 569,36	4 276 567,57	Метод спутниковых геодезических измерений (определений)	0,10	—
н219У	—	—	284 570,81	4 276 568,37			
н329У	—	—	284 554,95	4 276 596,21			
н330У	—	—	284 553,70	4 276 595,68			
н331У	—	—	284 547,90	4 276 592,44			
н332У	—	—	284 542,32	4 276 589,34			
н333У	—	—	284 535,52	4 276 585,55			
н334У	—	—	284 517,64	4 276 575,59			
н335У	—	—	284 512,21	4 276 571,79			
н336У	—	—	284 533,41	4 276 545,68			
н211У	—	—	284 537,35	4 276 547,99			
н210У	—	—	284 543,33	4 276 552,11			

1	2	3	4	5	6	7	8
н209У	—	—	284 550,58	4 276 557,10	Метод спутниковых геодезических измерений (определений)	0,10	—
н208У	—	—	284 563,52	4 276 564,31			
н207У	—	—	284 569,36	4 276 567,57			

2. Сведения о частях границ уточняемого земельного участка с кадастровым номером 29:03:040101:359 :

Обозначение части границ		Горизонтальное проложение (S), м	Описание прохождения части границ	Сведения о согласовании местоположения границ (согласовано/спорное)
от т.	до т.			
1	2	3	4	5
н207У	н219У	1,66	—	согласовано
н219У	н329У	32,04		
н329У	н330У	1,36		
н330У	н331У	6,64		
н331У	н332У	6,38		
н332У	н333У	7,78		
н333У	н334У	20,47		
н334У	н335У	6,63		
н335У	н336У	33,63		
н336У	н211У	4,57		
н211У	н210У	7,26		
н210У	н209У	8,80		
н209У	н208У	14,81		
н208У	н207У	6,69		

3. Сведения о характеристиках уточняемого земельного участка с кадастровым номером 29:03:040101:359 :

№ п/п	Наименование характеристики земельного участка	Значение характеристики
1	2	3
1.	Адрес земельного участка	—
1.1.	Сведения о местоположении земельного участка (при отсутствии адреса) в структурированном в соответствии с федеральной информационной адресной системой виде	165673, Российская Федерация, Архангельская область, Вилегодский р-н, Никольск с, Пролетарская ул, д 24
1.2.	Дополнительные сведения о местоположении земельного участка	—

1	2	3	4	5	6	7	8
н207У	—	—	284 569,36	4 276 567,57	Метод спутниковых геодезических измерений (определений)	0,10	—
н208У	—	—	284 563,52	4 276 564,31			
н209У	—	—	284 550,58	4 276 557,10			
н210У	—	—	284 543,33	4 276 552,11			
н211У	—	—	284 537,35	4 276 547,99			
н212У	—	—	284 545,31	4 276 536,77			
н213У	—	—	284 558,50	4 276 546,08			
н214У	—	—	284 556,82	4 276 548,80			
н215У	—	—	284 565,49	4 276 554,18			
н216У	—	—	284 569,29	4 276 548,18			
н217У	—	—	284 579,92	4 276 554,91			
н218У	—	—	284 575,85	4 276 560,93			
н219У	—	—	284 570,81	4 276 568,37			
н207У	—	—	284 569,36	4 276 567,57			

2. Сведения о частях границ уточняемого земельного участка с кадастровым номером 29:03:040101:360 :

Обозначение части границ		Горизонтальное проложение (S), м	Описание прохождения части границ	Сведения о согласовании местоположения границ (согласовано/спорное)
от т.	до т.			
1	2	3	4	5
н207У	н208У	6,69	—	согласовано
н208У	н209У	14,81		
н209У	н210У	8,80		

1	2	3	4	5
н210У	н211У	7,26	—	согласовано
н211У	н212У	13,76		
н212У	н213У	16,14		
н213У	н214У	3,20		
н214У	н215У	10,20		
н215У	н216У	7,10		
н216У	н217У	12,58		
н217У	н218У	7,27		
н218У	н219У	8,99		
н219У	н207У	1,66		

3. Сведения о характеристиках уточняемого земельного участка с кадастровым номером 29:03:040101:360 :

№ п/п	Наименование характеристики земельного участка	Значение характеристики
1	2	3
1.	Адрес земельного участка	—
1.1.	Сведения о местоположении земельного участка (при отсутствии адреса) в структурированном в соответствии с федеральной информационной адресной системой виде	165673, Российская Федерация, Архангельская область, Вилегодский р-н, Никольск с, Пролетарская ул, д 22, кв 2
1.2.	Дополнительные сведения о местоположении земельного участка	—
2.	Площадь земельного участка ± величина погрешности определения (вычисления) площади ($P \pm \Delta P$), м ²	533 ± 8,00
3.	Формула, примененная для вычисления предельной погрешности определения площади земельного участка, с подставленными значениями и итоговые (вычисленные) значения	$3,5 * M_t * \sqrt{P} = 3,5 * 0,10 * \sqrt{(533,00)} = 8$
4.	Площадь земельного участка согласно сведениям Единого государственного реестра недвижимости (Ркад), м ²	582,00
5.	Оценка расхождения Р и Ркад ($P - P_{кад}$), м ²	49
6.	Предельный минимальный и максимальный размеры земельного участка (Рмин и Рмакс), м ²	Рмин = 2 000 Рмакс = 25 000
7.	Вид (виды) разрешенного использования	Для ведения личного подсобного хозяйства
7.1.	Дополнительные сведения об использовании земельного участка	—
8.	Кадастровый или иной государственный учетный номер (инвентарный) здания, сооружения, объекта незавершенного строительства, расположенного на земельном участке	29:03:040101:661

1	2	3
9.	Сведения о земельных участках (землях общего пользования, территории общего пользования), посредством которых обеспечивается доступ	Земли (земельные участки) общего пользования
10.	Иные сведения	—

4. Пояснения к сведениям об уточняемом земельном участке с кадастровым номером 29:03:040101:360 :

1.	—
----	---

1. Сведения о характерных точках границ уточняемого земельного участка с кадастровым номером 29:03:040101:361 :
Система координат 29.4 Зона № 2

Обозначение характерных точек границ	Координаты, м				Метод определения координат	Формулы, примененные для расчета средней квадратической погрешности определения координат характерных точек границ (Mt), с подставленными в такие формулы значениями и итоговые (вычисленные) значения Mt, м	Описание закрепления точки
	содержатся в Едином государственном реестре недвижимости		определены в результате выполнения комплексных кадастровых работ				
	X	Y	X	Y			
1	2	3	4	5	6	7	8
н220У	—	—	284 586,33	4 276 543,81	Метод спутниковых геодезических измерений (определений)	0,10	—
н217У	—	—	284 579,92	4 276 554,91			
н216У	—	—	284 569,29	4 276 548,18			
н215У	—	—	284 565,49	4 276 554,18			
н214У	—	—	284 556,82	4 276 548,80			
н213У	—	—	284 558,50	4 276 546,08			
н212У	—	—	284 545,31	4 276 536,77			
н221У	—	—	284 556,97	4 276 523,26			

1	2	3	4	5	6	7	8
н222У	—	—	284 578,56	4 276 538,27	Метод спутниковых геодезических измерений (определений)	0,10	—
н223У	—	—	284 583,68	4 276 542,28			
н220У	—	—	284 586,33	4 276 543,81			

2. Сведения о частях границ уточняемого земельного участка с кадастровым номером 29:03:040101:361 :

Обозначение части границ		Горизонтальное проложение (S), м	Описание прохождения части границ	Сведения о согласовании местоположения границ (согласовано/спорное)
от т.	до т.			
1	2	3	4	5
н220У	н217У	12,82	—	согласовано
н217У	н216У	12,58		
н216У	н215У	7,10		
н215У	н214У	10,20		
н214У	н213У	3,20		
н213У	н212У	16,14		
н212У	н221У	17,85		
н221У	н222У	26,30		
н222У	н223У	6,50		
н223У	н220У	3,06		

3. Сведения о характеристиках уточняемого земельного участка с кадастровым номером 29:03:040101:361 :

№ п/п	Наименование характеристики земельного участка	Значение характеристики
1	2	3
1.	Адрес земельного участка	—
1.1.	Сведения о местоположении земельного участка (при отсутствии адреса) в структурированном в соответствии с федеральной информационной адресной системой виде	165673, Российская Федерация, Архангельская область, Вилегодский р-н, Никольск с, Пролетарская ул, д 22, кв 1
1.2.	Дополнительные сведения о местоположении земельного участка	—
2.	Площадь земельного участка ± величина погрешности определения (вычисления) площади ($P \pm \Delta P$), м ²	637 ± 9,00

1	2	3
3.	Формула, примененная для вычисления предельной погрешности определения площади земельного участка, с подставленными значениями и итоговые (вычисленные) значения	$3,5 * Mt * \sqrt{(P)} = 3,5 * 0,10 * \sqrt{(637,00)} = 9$
4.	Площадь земельного участка согласно сведениям Единого государственного реестра недвижимости (Ркад), м ²	378,00
5.	Оценка расхождения Р и Ркад (Р - Ркад), м ²	259
6.	Предельный минимальный и максимальный размеры земельного участка (Рмин и Рмакс), м ²	Рмин = 2 000 Рмакс = 25 000
7.	Вид (виды) разрешенного использования	для ведения личного подсобного хозяйства
7.1.	Дополнительные сведения об использовании земельного участка	—
8.	Кадастровый или иной государственный учетный номер (инвентарный) здания, сооружения, объекта незавершенного строительства, расположенного на земельном участке	29:03:040101:661
9.	Сведения о земельных участках (землях общего пользования, территории общего пользования), посредством которых обеспечивается доступ	Земли (земельные участки) общего пользования
10.	Иные сведения	Аренда (в том числе, субаренда). Обременение возникает на основании: Договор аренды земельного участка № 182. Акт приема-передачи участка

4. Пояснения к сведениям об уточняемом земельном участке с кадастровым номером 29:03:040101:361 :

1.	—
----	---

1. Сведения о характерных точках границ уточняемого земельного участка с кадастровым номером 29:03:040101:365 :
Система координат 29.4 Зона № 2

Обозначение характерных точек границ	Координаты, м				Метод определения координат	Формулы, примененные для расчета средней квадратической погрешности определения координат характерных точек границ (Mt), с подставленными в такие формулы значениями и итоговые (вычисленные) значения Mt, м	Описание закрепления точки
	содержатся в Едином государственном реестре недвижимости		определены в результате выполнения комплексных кадастровых работ				
	X	Y	X	Y			
1	2	3	4	5	6	7	8
н337У	—	—	284 504,47	4 276 781,52	Метод спутниковых геодезических измерений (определений)	0,10	—

1	2	3	4	5	6	7	8
н338У	—	—	284 482,01	4 276 815,04	Метод спутниковых геодезических измерений (определений)	0,10	Нет закрепления
н339У	—	—	284 478,31	4 276 812,70			
н340У	—	—	284 462,93	4 276 801,50			
н341У	—	—	284 458,73	4 276 798,22			
н342У	—	—	284 461,23	4 276 793,60			
н343У	—	—	284 457,51	4 276 790,76			—
н344У	—	—	284 462,89	4 276 782,43			
н345У	—	—	284 458,20	4 276 779,34			
н346У	—	—	284 468,79	4 276 764,72			
н347У	—	—	284 471,14	4 276 761,77			
н348У	—	—	284 475,01	4 276 761,77			
н337У	—	—	284 504,47	4 276 781,52			

2. Сведения о частях границ уточняемого земельного участка с кадастровым номером 29:03:040101:365 :

Обозначение части границ		Горизонтальное проложение (S), м	Описание прохождения части границ	Сведения о согласовании местоположения границ (согласовано/спорное)
от т.	до т.			
1	2	3	4	5
н337У	н338У	40,35	—	согласовано
н338У	н339У	4,38		
н339У	н340У	19,03		
н340У	н341У	5,33		
н341У	н342У	5,25		
н342У	н343У	4,68		
н343У	н344У	9,92		

1	2	3	4	5
н344У	н345У	5,62	—	согласовано
н345У	н346У	18,05		
н346У	н347У	3,77		
н347У	н348У	3,87		
н348У	н337У	35,47		

3. Сведения о характеристиках уточняемого земельного участка с кадастровым номером 29:03:040101:365 :

№ п/п	Наименование характеристики земельного участка	Значение характеристики
1	2	3
1.	Адрес земельного участка	—
1.1.	Сведения о местоположении земельного участка (при отсутствии адреса) в структурированном в соответствии с федеральной информационной адресной системой виде	165673, Российская Федерация, Архангельская область, Вилегодский р-н, Никольск с, Зеленая ул, д 11
1.2.	Дополнительные сведения о местоположении земельного участка	—
2.	Площадь земельного участка ± величина погрешности определения (вычисления) площади ($P \pm \Delta P$), м ²	1 451 ± 13,00
3.	Формула, примененная для вычисления предельной погрешности определения площади земельного участка, с подставленными значениями и итоговые (вычисленные) значения	$3,5 * M_t * \sqrt{P} = 3,5 * 0,10 * \sqrt{1\ 451,00} = 13$
4.	Площадь земельного участка согласно сведениям Единого государственного реестра недвижимости (Ркад), м ²	999,00
5.	Оценка расхождения Р и Ркад ($P - P_{кад}$), м ²	452
6.	Предельный минимальный и максимальный размеры земельного участка (Рмин и Рмакс), м ²	Рмин = 2 000 Рмакс = 25 000
7.	Вид (виды) разрешенного использования	для ведения личного подсобного хозяйства
7.1.	Дополнительные сведения об использовании земельного участка	—
8.	Кадастровый или иной государственный учетный номер (инвентарный) здания, сооружения, объекта незавершенного строительства, расположенного на земельном участке	29:03:040101:1188
9.	Сведения о земельных участках (землях общего пользования, территории общего пользования), посредством которых обеспечивается доступ	Земли (земельные участки) общего пользования
10.	Иные сведения	—

4. Пояснения к сведениям об уточняемом земельном участке с кадастровым номером 29:03:040101:365 :

1.	—		
----	---	--	--

1. Сведения о характерных точках границ уточняемого земельного участка с кадастровым номером 29:03:040101:367 :
Система координат 29.4 Зона № 2

Обозначение характерных точек границ	Координаты, м				Метод определения координат	Формулы, примененные для расчета средней квадратической погрешности определения координат характерных точек границ (Mt), с подставленными в такие формулы значениями и итоговые (вычисленные) значения Mt, м	Описание закрепления точки
	содержатся в Едином государственном реестре недвижимости		определены в результате выполнения комплексных кадастровых работ				
	X	Y	X	Y			
1	2	3	4	5	6	7	8
н224У	—	—	284 475,65	4 276 742,95	Метод спутниковых геодезических измерений (определений)	0,10	—
н225У	—	—	284 465,31	4 276 754,92			
н226У	—	—	284 458,18	4 276 758,68			
н227У	—	—	284 450,39	4 276 753,91			
н228У	—	—	284 437,73	4 276 742,02			
н229У	—	—	284 436,14	4 276 737,82			
н230У	—	—	284 438,44	4 276 732,20			
н231У	—	—	284 443,94	4 276 729,93			
н232У	—	—	284 456,66	4 276 721,57			
н224У	—	—	284 475,65	4 276 742,95			

2. Сведения о частях границ уточняемого земельного участка с кадастровым номером 29:03:040101:367 :

Обозначение части границ		Горизонтальное проложение (S), м	Описание прохождения части границ	Сведения о согласовании местоположения границ (согласовано/спорное)
от т.	до т.			

1	2	3	4	5
н224У	н225У	15,82	—	согласовано
н225У	н226У	8,06		
н226У	н227У	9,13		
н227У	н228У	17,37		
н228У	н229У	4,49		
н229У	н230У	6,07		
н230У	н231У	5,95		
н231У	н232У	15,22		
н232У	н224У	28,60		

3. Сведения о характеристиках уточняемого земельного участка с кадастровым номером 29:03:040101:367 :

№ п/п	Наименование характеристики земельного участка	Значение характеристики
1	2	3
1.	Адрес земельного участка	—
1.1.	Сведения о местоположении земельного участка (при отсутствии адреса) в структурированном в соответствии с федеральной информационной адресной системой виде	165673, Российская Федерация, Архангельская область, Вилегодский р-н, Никольск с, Пролетарская ул, д 17
1.2.	Дополнительные сведения о местоположении земельного участка	—
2.	Площадь земельного участка ± величина погрешности определения (вычисления) площади ($P \pm \Delta P$), м ²	829 ± 10,00
3.	Формула, примененная для вычисления предельной погрешности определения площади земельного участка, с подставленными значениями и итоговые (вычисленные) значения	$3,5 * M_t * \sqrt{P} = 3,5 * 0,10 * \sqrt{(829,00)} = 10$
4.	Площадь земельного участка согласно сведениям Единого государственного реестра недвижимости (Ркад), м ²	709,00
5.	Оценка расхождения Р и Ркад ($P - P_{кад}$), м ²	120
6.	Предельный минимальный и максимальный размеры земельного участка (Рмин и Рмакс), м ²	Рмин = 2 000 Рмакс = 25 000
7.	Вид (виды) разрешенного использования	для ведения личного подсобного хозяйства
7.1.	Дополнительные сведения об использовании земельного участка	—
8.	Кадастровый или иной государственный учетный номер (инвентарный) здания, сооружения, объекта незавершенного строительства, расположенного на земельном участке	29:03:040101:690

1	2	3
9.	Сведения о земельных участках (землях общего пользования, территории общего пользования), посредством которых обеспечивается доступ	Земли (земельные участки) общего пользования
10.	Иные сведения	—

4. Пояснения к сведениям об уточняемом земельном участке с кадастровым номером 29:03:040101:367 :

1.	—
----	---

1. Сведения о характерных точках границ уточняемого земельного участка с кадастровым номером 29:03:040101:369 :
Система координат 29.4 Зона № 2

Обозначение характерных точек границ	Координаты, м				Метод определения координат	Формулы, примененные для расчета средней квадратической погрешности определения координат характерных точек границ (Mt), с подставленными в такие формулы значениями и итоговые (вычисленные) значения Mt, м	Описание закрепления точки
	содержатся в Едином государственном реестре недвижимости		определены в результате выполнения комплексных кадастровых работ				
	X	Y	X	Y			
1	2	3	4	5	6	7	8
н349У	—	—	284 465,88	4 276 766,16	Метод спутниковых геодезических измерений (определений)	0,10	—
н350У	—	—	284 460,67	4 276 762,56			
н351У	—	—	284 454,80	4 276 770,51			
н352У	—	—	284 450,46	4 276 773,50			
н353У	—	—	284 441,88	4 276 766,94			
н354У	—	—	284 438,60	4 276 769,37			
н355У	—	—	284 431,51	4 276 779,09			
н356У	—	—	284 426,65	4 276 785,76			Нет закрепления

1	2	3	4	5	6	7	8
н357У	—	—	284 435,49	4 276 791,87	Метод спутниковых геодезических измерений (определений)	0,10	Нет закрепления
н358У	—	—	284 446,12	4 276 799,23			
н359У	—	—	284 452,24	4 276 805,04			
н341У	—	—	284 458,73	4 276 798,22			
н342У	—	—	284 461,23	4 276 793,60			
н343У	—	—	284 457,51	4 276 790,76			—
н344У	—	—	284 462,89	4 276 782,43			
н345У	—	—	284 458,20	4 276 779,34			
н360У	—	—	284 467,12	4 276 767,03			
н349У	—	—	284 465,88	4 276 766,16			

2. Сведения о частях границ уточняемого земельного участка с кадастровым номером 29:03:040101:369 :

Обозначение части границ		Горизонтальное проложение (S), м	Описание прохождения части границ	Сведения о согласовании местоположения границ (согласовано/спорное)
от т.	до т.			
1	2	3	4	5
н349У	н350У	6,33	—	согласовано
н350У	н351У	9,88		
н351У	н352У	5,27		
н352У	н353У	10,80		
н353У	н354У	4,08		
н354У	н355У	12,03		
н355У	н356У	8,25		
н356У	н357У	10,75		
н357У	н358У	12,93		
н358У	н359У	8,44		

1	2	3	4	5
н359У	н341У	9,41	—	согласовано
н341У	н342У	5,25		
н342У	н343У	4,68		
н343У	н344У	9,92		
н344У	н345У	5,62		
н345У	н360У	15,20		
н360У	н349У	1,51		

3. Сведения о характеристиках уточняемого земельного участка с кадастровым номером 29:03:040101:369 :

№ п/п	Наименование характеристики земельного участка	Значение характеристики
1	2	3
1.	Адрес земельного участка	—
1.1.	Сведения о местоположении земельного участка (при отсутствии адреса) в структурированном в соответствии с федеральной информационной адресной системой виде	165673, Российская Федерация, Архангельская область, Вилегодский р-н, Никольск с, Пролетарская ул, д 19
1.2.	Дополнительные сведения о местоположении земельного участка	—
2.	Площадь земельного участка ± величина погрешности определения (вычисления) площади ($P \pm \Delta P$), м ²	848 ± 10,00
3.	Формула, примененная для вычисления предельной погрешности определения площади земельного участка, с подставленными значениями и итоговые (вычисленные) значения	$3,5 * M_t * \sqrt{P} = 3,5 * 0,10 * \sqrt{(848,00)} = 10$
4.	Площадь земельного участка согласно сведениям Единого государственного реестра недвижимости (Ркад), м ²	700,00
5.	Оценка расхождения Р и Ркад ($P - P_{кад}$), м ²	148
6.	Предельный минимальный и максимальный размеры земельного участка (Рмин и Рмакс), м ²	Рмин = 2 000 Рмакс = 25 000
7.	Вид (виды) разрешенного использования	для ведения личного подсобного хозяйства
7.1.	Дополнительные сведения об использовании земельного участка	—
8.	Кадастровый или иной государственный учетный номер (инвентарный) здания, сооружения, объекта незавершенного строительства, расположенного на земельном участке	29:03:040101:1027
9.	Сведения о земельных участках (землях общего пользования, территории общего пользования), посредством которых обеспечивается доступ	Земли (земельные участки) общего пользования

1	2	3
10.	Иные сведения	—

4. Пояснения к сведениям об уточняемом земельном участке с кадастровым номером 29:03:040101:369 :

1.	—
----	---

1. Сведения о характерных точках границ уточняемого земельного участка с кадастровым номером 29:03:040101:401 :

Система координат 29.4 Зона № 2

Обозначение характерных точек границ	Координаты, м				Метод определения координат	Формулы, примененные для расчета средней квадратической погрешности определения координат характерных точек границ (Mt), с подставленными в такие формулы значениями и итоговые (вычисленные) значения Mt, м	Описание закрепления точки
	содержатся в Едином государственном реестре недвижимости		определены в результате выполнения комплексных кадастровых работ				
	X	Y	X	Y			
1	2	3	4	5	6	7	8
н10090 У	—	—	284 407,72	4 276 252,83	Метод спутниковых геодезических измерений (определений)	0,10	—
н10091 У	—	—	284 472,91	4 276 261,94			
н10092 У	—	—	284 469,20	4 276 278,46			
н10093 У	—	—	284 397,58	4 276 267,63			
н10090 У	—	—	284 407,72	4 276 252,83			

2. Сведения о частях границ уточняемого земельного участка с кадастровым номером 29:03:040101:401 :

Обозначение части границ		Горизонтальное проложение (S), м	Описание прохождения части границ	Сведения о согласовании местоположения границ (согласовано/спорное)
от т.	до т.			
1	2	3	4	5
н10090У	н10091У	65,82	—	согласовано
н10091У	н10092У	16,93		
н10092У	н10093У	72,43		
н10093У	н10090У	17,94		

3. Сведения о характеристиках уточняемого земельного участка с кадастровым номером 29:03:040101:401 :

№ п/п	Наименование характеристики земельного участка	Значение характеристики
1	2	3
1.	Адрес земельного участка	—
1.1.	Сведения о местоположении земельного участка (при отсутствии адреса) в структурированном в соответствии с федеральной информационной адресной системой виде	165673, Российская Федерация, Архангельская область, Вилегодский р-н, Никольск с
1.2.	Дополнительные сведения о местоположении земельного участка	—
2.	Площадь земельного участка ± величина погрешности определения (вычисления) площади ($P \pm \Delta P$), м ²	1 140 ± 12,00
3.	Формула, примененная для вычисления предельной погрешности определения площади земельного участка, с подставленными значениями и итоговые (вычисленные) значения	$3,5 * Mt * \sqrt{P} = 3,5 * 0,10 * \sqrt{(1\ 140,00)} = 12$
4.	Площадь земельного участка согласно сведениям Единого государственного реестра недвижимости (Ркад), м ²	1 139,00
5.	Оценка расхождения Р и Ркад ($P - P_{кад}$), м ²	1
6.	Предельный минимальный и максимальный размеры земельного участка (Рмин и Рмакс), м ²	— —
7.	Вид (виды) разрешенного использования	для ведения личного подсобного хозяйства
7.1.	Дополнительные сведения об использовании земельного участка	—
8.	Кадастровый или иной государственный учетный номер (инвентарный) здания, сооружения, объекта незавершенного строительства, расположенного на земельном участке	—
9.	Сведения о земельных участках (землях общего пользования, территории общего пользования), посредством которых обеспечивается доступ	Земли (земельные участки) общего пользования
10.	Иные сведения	—

4. Пояснения к сведениям об уточняемом земельном участке с кадастровым номером 29:03:040101:401 :

1.	—
----	---

1. Сведения о характерных точках границ уточняемого земельного участка с кадастровым номером 29:03:040101:445 :
 Система координат 29.4 Зона № 2

Обозначение характерных точек границ	Координаты, м				Метод определения координат	Формулы, примененные для расчета средней квадратической погрешности определения координат характерных точек границ (Mt), с подставленными в такие формулы значениями и итоговые (вычисленные) значения Mt, м	Описание закрепления точки
	содержатся в Едином государственном реестре недвижимости		определены в результате выполнения комплексных кадастровых работ				
	X	Y	X	Y			
1	2	3	4	5	6	7	8
н1062У	—	—	284 869,56	4 275 968,80	Метод спутниковых геодезических измерений (определений)	0,10	—
н1038У	—	—	284 889,68	4 275 991,81			
н956У	—	—	284 854,42	4 276 022,75			
н398У	—	—	284 849,17	4 276 017,58			
н397У	—	—	284 838,13	4 276 004,92			
н1014У	—	—	284 840,40	4 276 003,07			
н1013У	—	—	284 836,30	4 275 996,24			
н1012У	—	—	284 839,43	4 275 993,66			
н1062У	—	—	284 869,56	4 275 968,80			

2. Сведения о частях границ уточняемого земельного участка с кадастровым номером 29:03:040101:445 :

Обозначение части границ		Горизонтальное проложение (S), м	Описание прохождения части границ	Сведения о согласовании местоположения границ (согласовано/спорное)
от т.	до т.			
1	2	3	4	5
н1062У	н1038У	30,57	—	согласовано
н1038У	н956У	46,91		

1	2	3	4	5
н956У	н398У	7,37	—	согласовано
н398У	н397У	16,80		
н397У	н1014У	2,93		
н1014У	н1013У	7,97		
н1013У	н1012У	4,06		
н1012У	н1062У	39,06		

3. Сведения о характеристиках уточняемого земельного участка с кадастровым номером 29:03:040101:445 :

№ п/п	Наименование характеристики земельного участка	Значение характеристики
1	2	3
1.	Адрес земельного участка	—
1.1.	Сведения о местоположении земельного участка (при отсутствии адреса) в структурированном в соответствии с федеральной информационной адресной системой виде	165673, Российская Федерация, Архангельская область, Вилегодский р-н, Никольск с, Школьная ул, д 6
1.2.	Дополнительные сведения о местоположении земельного участка	—
2.	Площадь земельного участка ± величина погрешности определения (вычисления) площади ($P \pm \Delta P$), м ²	1 454 ± 13,00
3.	Формула, примененная для вычисления предельной погрешности определения площади земельного участка, с подставленными значениями и итоговые (вычисленные) значения	$3,5 * Mt * \sqrt{P} = 3,5 * 0,10 * \sqrt{(1\ 454,00)} = 13$
4.	Площадь земельного участка согласно сведениям Единого государственного реестра недвижимости ($R_{кад}$), м ²	1 323,00
5.	Оценка расхождения P и $R_{кад}$ ($P - R_{кад}$), м ²	131
6.	Предельный минимальный и максимальный размеры земельного участка ($R_{мин}$ и $R_{макс}$), м ²	$R_{мин} = 2\ 000$ $R_{макс} = 25\ 000$
7.	Вид (виды) разрешенного использования	Для ведения личного подсобного хозяйства
7.1.	Дополнительные сведения об использовании земельного участка	—
8.	Кадастровый или иной государственный учетный номер (инвентарный) здания, сооружения, объекта незавершенного строительства, расположенного на земельном участке	29:03:040101:540
9.	Сведения о земельных участках (землях общего пользования, территории общего пользования), посредством которых обеспечивается доступ	Земли (земельные участки) общего пользования
10.	Иные сведения	—

4. Пояснения к сведениям об уточняемом земельном участке с кадастровым номером 29:03:040101:445 :

1. —

1. Сведения о характерных точках границ уточняемого земельного участка с кадастровым номером 29:03:040101:446 :

Система координат 29.4 Зона № 2

Обозначение характерных точек границ	Координаты, м				Метод определения координат	Формулы, примененные для расчета средней квадратической погрешности определения координат характерных точек границ (Mt), с подставленными в такие формулы значениями и итоговые (вычисленные) значения Mt, м	Описание закрепления точки
	содержатся в Едином государственном реестре недвижимости		определены в результате выполнения комплексных кадастровых работ				
	X	Y	X	Y			
1	2	3	4	5	6	7	8
н418У	—	—	285 290,58	4 276 441,36	Метод спутниковых геодезических измерений (определений)	0,10	—
н1192У	—	—	285 309,70	4 276 416,49			
н1193У	—	—	285 352,19	4 276 446,20			
н425У	—	—	285 336,09	4 276 471,24			
н424У	—	—	285 330,49	4 276 467,24			
н423У	—	—	285 318,65	4 276 459,86			
н422У	—	—	285 316,92	4 276 462,63			
н420У	—	—	285 302,23	4 276 453,42			
н419У	—	—	285 303,91	4 276 450,70			
н418У	—	—	285 290,58	4 276 441,36			

2. Сведения о частях границ уточняемого земельного участка с кадастровым номером 29:03:040101:446 :

Обозначение части границ		Горизонтальное проложение (S), м	Описание прохождения части границ	Сведения о согласовании местоположения границ (согласовано/спорное)
от т.	до т.			
1	2	3	4	5
н418У	н1192У	31,37	—	согласовано
н1192У	н1193У	51,85		
н1193У	н425У	29,77		
н425У	н424У	6,88		
н424У	н423У	13,95		
н423У	н422У	3,27		
н422У	н420У	17,34		
н420У	н419У	3,20		
н419У	н418У	16,28		

3. Сведения о характеристиках уточняемого земельного участка с кадастровым номером 29:03:040101:446 :

№ п/п	Наименование характеристики земельного участка	Значение характеристики
1	2	3
1.	Адрес земельного участка	—
1.1.	Сведения о местоположении земельного участка (при отсутствии адреса) в структурированном в соответствии с федеральной информационной адресной системой виде	165673, Российская Федерация, Архангельская область, Вилегодский р-н, Никольск с, Придорожная ул, д 9
1.2.	Дополнительные сведения о местоположении земельного участка	—
2.	Площадь земельного участка ± величина погрешности определения (вычисления) площади ($P \pm \Delta P$), м ²	1 685 ± 14,00
3.	Формула, примененная для вычисления предельной погрешности определения площади земельного участка, с подставленными значениями и итоговые (вычисленные) значения	$3,5 * M_t * \sqrt{P} = 3,5 * 0,10 * \sqrt{(1\ 685,00)} = 14$
4.	Площадь земельного участка согласно сведениям Единого государственного реестра недвижимости (Ркад), м ²	1 794,00
5.	Оценка расхождения Р и Ркад ($P - P_{кад}$), м ²	109
6.	Предельный минимальный и максимальный размеры земельного участка (Рмин и Рмакс), м ²	Рмин = 2 000 Рмакс = 25 000
7.	Вид (виды) разрешенного использования	Для ведения личного подсобного хозяйства
7.1.	Дополнительные сведения об использовании земельного участка	—

1	2	3
8.	Кадастровый или иной государственный учетный номер (инвентарный) здания, сооружения, объекта незавершенного строительства, расположенного на земельном участке	29:03:040101:716
9.	Сведения о земельных участках (землях общего пользования, территории общего пользования), посредством которых обеспечивается доступ	Земли (земельные участки) общего пользования
10.	Иные сведения	—

4. Пояснения к сведениям об уточняемом земельном участке с кадастровым номером 29:03:040101:446 :

1.	—
----	---

1. Сведения о характерных точках границ уточняемого земельного участка с кадастровым номером 29:03:040101:451 :

Система координат 29.4 Зона № 2

Обозначение характерных точек границ	Координаты, м				Метод определения координат	Формулы, примененные для расчета средней квадратической погрешности определения координат характерных точек границ (Mt), с подставленными в такие формулы значениями и итоговые (вычисленные) значения Mt, м	Описание закрепления точки
	содержатся в Едином государственном реестре недвижимости		определены в результате выполнения комплексных кадастровых работ				
	X	Y	X	Y			
1	2	3	4	5	6	7	8
н1192У	—	—	285 309,70	4 276 416,49	Метод спутниковых геодезических измерений (определений)	0,10	—
н1194У	—	—	285 330,61	4 276 389,28			
н1195У	—	—	285 371,59	4 276 418,45			
н1193У	—	—	285 352,19	4 276 446,20			
н1192У	—	—	285 309,70	4 276 416,49			

2. Сведения о частях границ уточняемого земельного участка с кадастровым номером 29:03:040101:451 :

Обозначение части границ		Горизонтальное проложение (S), м	Описание прохождения части границ	Сведения о согласовании местоположения границ (согласовано/спорное)
от т.	до т.			
1	2	3	4	5

1	2	3	4	5
н1192У	н1194У	34,32	—	согласовано
н1194У	н1195У	50,30		
н1195У	н1193У	33,86		
н1193У	н1192У	51,85		

3. Сведения о характеристиках уточняемого земельного участка с кадастровым номером 29:03:040101:451 :

№ п/п	Наименование характеристики земельного участка	Значение характеристики
1	2	3
1.	Адрес земельного участка	—
1.1.	Сведения о местоположении земельного участка (при отсутствии адреса) в структурированном в соответствии с федеральной информационной адресной системой виде	165673, Российская Федерация, Архангельская область, Вилегодский р-н, Никольск с, Придорожная ул, д 11
1.2.	Дополнительные сведения о местоположении земельного участка	—
2.	Площадь земельного участка ± величина погрешности определения (вычисления) площади ($P \pm \Delta P$), м ²	1 740 ± 15,00
3.	Формула, примененная для вычисления предельной погрешности определения площади земельного участка, с подставленными значениями и итоговые (вычисленные) значения	$3,5 * M_t * \sqrt{P} = 3,5 * 0,10 * \sqrt{1\ 740,00} = 15$
4.	Площадь земельного участка согласно сведениям Единого государственного реестра недвижимости (Ркад), м ²	1 500,00
5.	Оценка расхождения Р и Ркад ($P - P_{кад}$), м ²	240
6.	Предельный минимальный и максимальный размеры земельного участка (Рмин и Рмакс), м ²	Рмин = 2 000 Рмакс = 25 000
7.	Вид (виды) разрешенного использования	Для ведения личного подсобного хозяйства
7.1.	Дополнительные сведения об использовании земельного участка	—
8.	Кадастровый или иной государственный учетный номер (инвентарный) здания, сооружения, объекта незавершенного строительства, расположенного на земельном участке	29:03:040101:714
9.	Сведения о земельных участках (землях общего пользования, территории общего пользования), посредством которых обеспечивается доступ	Земли (земельные участки) общего пользования
10.	Иные сведения	—

4. Пояснения к сведениям об уточняемом земельном участке с кадастровым номером 29:03:040101:451 :

1.	—
----	---

1. Сведения о характерных точках границ уточняемого земельного участка с кадастровым номером 29:03:040101:454 :
 Система координат 29.4 Зона № 2

Обозначение характерных точек границ	Координаты, м				Метод определения координат	Формулы, примененные для расчета средней квадратической погрешности определения координат характерных точек границ (Mt), с подставленными в такие формулы значениями и итоговые (вычисленные) значения Mt, м	Описание закрепления точки
	содержатся в Едином государственном реестре недвижимости		определены в результате выполнения комплексных кадастровых работ				
	X	Y	X	Y			
1	2	3	4	5	6	7	8
н205У	—	—	285 016,09	4 276 287,71	Метод спутниковых геодезических измерений (определений)	0,10	—
н204У	—	—	285 040,21	4 276 271,08			
н203У	—	—	285 054,26	4 276 262,57			
н909У	—	—	285 059,06	4 276 259,99			
н910У	—	—	285 062,34	4 276 258,24			
н911У	—	—	285 067,22	4 276 267,55			
н9У	—	—	285 074,67	4 276 278,78			
н8У	—	—	285 072,17	4 276 280,84			
н7У	—	—	285 073,33	4 276 282,22			
н912У	—	—	285 047,27	4 276 301,51			
н913У	—	—	285 030,79	4 276 312,36			
н914У	—	—	285 020,12	4 276 294,50			

1	2	3	4	5	6	7	8
н205У	—	—	285 016,09	4 276 287,71	Метод спутниковых геодезических измерений (определений)	0,10	—

2. Сведения о частях границ уточняемого земельного участка с кадастровым номером 29:03:040101:454 :

Обозначение части границ		Горизонтальное проложение (S), м	Описание прохождения части границ	Сведения о согласовании местоположения границ (согласовано/спорное)
от т.	до т.			
1	2	3	4	5
н205У	н204У	29,30	—	согласовано
н204У	н203У	16,43		
н203У	н909У	5,45		
н909У	н910У	3,72		
н910У	н911У	10,51		
н911У	н9У	13,48		
н9У	н8У	3,24		
н8У	н7У	1,80		
н7У	н912У	32,42		
н912У	н913У	19,73		
н913У	н914У	20,80		
н914У	н205У	7,90		

3. Сведения о характеристиках уточняемого земельного участка с кадастровым номером 29:03:040101:454 :

№ п/п	Наименование характеристики земельного участка	Значение характеристики
1	2	3
1.	Адрес земельного участка	—
1.1.	Сведения о местоположении земельного участка (при отсутствии адреса) в структурированном в соответствии с федеральной информационной адресной системой виде	165673, Российская Федерация, Архангельская область, Вилегодский р-н, Никольск с, Зеленая ул, д 17
1.2.	Дополнительные сведения о местоположении земельного участка	—
2.	Площадь земельного участка ± величина погрешности определения (вычисления) площади ($P \pm \Delta P$), м ²	1 538 ± 14,00
3.	Формула, примененная для вычисления предельной погрешности определения площади земельного участка, с подставленными значениями и итоговые (вычисленные) значения	$3,5 * M_t * \sqrt{P} = 3,5 * 0,10 * \sqrt{1\ 538,00} = 14$

1	2	3
4.	Площадь земельного участка согласно сведениям Единого государственного реестра недвижимости (Ркад), м ²	1 540,00
5.	Оценка расхождения Р и Ркад (Р - Ркад), м ²	2
6.	Предельный минимальный и максимальный размеры земельного участка (Рмин и Рмакс), м ²	Рмин = 2 000 Рмакс = 25 000
7.	Вид (виды) разрешенного использования	Для ведения личного подсобного хозяйства
7.1.	Дополнительные сведения об использовании земельного участка	—
8.	Кадастровый или иной государственный учетный номер (инвентарный) здания, сооружения, объекта незавершенного строительства, расположенного на земельном участке	29:03:040101:931
9.	Сведения о земельных участках (землях общего пользования, территории общего пользования), посредством которых обеспечивается доступ	Земли (земельные участки) общего пользования
10.	Иные сведения	—

4. Пояснения к сведениям об уточняемом земельном участке с кадастровым номером 29:03:040101:454 :

1.	—
----	---

1. Сведения о характерных точках границ уточняемого земельного участка с кадастровым номером 29:03:040101:457 :
Система координат 29.4 Зона № 2

Обозначение характерных точек границ	Координаты, м				Метод определения координат	Формулы, примененные для расчета средней квадратической погрешности определения координат характерных точек границ (Mt), с подставленными в такие формулы значениями и итоговые (вычисленные) значения Mt, м	Описание закрепления точки
	содержатся в Едином государственном реестре недвижимости		определены в результате выполнения комплексных кадастровых работ				
	X	Y	X	Y			
1	2	3	4	5	6	7	8
н521У	—	—	284 637,58	4 276 723,29	Метод спутниковых геодезических измерений (определений)	0,10	—
н520У	—	—	284 635,47	4 276 736,87			
н706У	—	—	284 630,79	4 276 734,87			

1	2	3	4	5	6	7	8
н707У	—	—	284 623,03	4 276 729,48	Метод спутниковых геодезических измерений (определений)	0,10	—
н708У	—	—	284 619,46	4 276 724,66			
н709У	—	—	284 613,62	4 276 716,64			
н710У	—	—	284 610,74	4 276 710,74			
н521У	—	—	284 637,58	4 276 723,29			

2. Сведения о частях границ уточняемого земельного участка с кадастровым номером 29:03:040101:457 :

Обозначение части границ		Горизонтальное проложение (S), м	Описание прохождения части границ	Сведения о согласовании местоположения границ (согласовано/спорное)
от т.	до т.			
1	2	3	4	5
н521У	н520У	13,74	—	согласовано
н520У	н706У	5,09		
н706У	н707У	9,45		
н707У	н708У	6,00		
н708У	н709У	9,92		
н709У	н710У	6,57		
н710У	н521У	29,63		

3. Сведения о характеристиках уточняемого земельного участка с кадастровым номером 29:03:040101:457 :

№ п/п	Наименование характеристики земельного участка	Значение характеристики
1	2	3
1.	Адрес земельного участка	—
1.1.	Сведения о местоположении земельного участка (при отсутствии адреса) в структурированном в соответствии с федеральной информационной адресной системой виде	165673, Российская Федерация, Архангельская область, Вилегодский р-н, Никольск с, Советская ул, д 34
1.2.	Дополнительные сведения о местоположении земельного участка	—
2.	Площадь земельного участка ± величина погрешности определения (вычисления) площади ($P \pm \Delta P$), м ²	281 ± 6,00

1	2	3
3.	Формула, примененная для вычисления предельной погрешности определения площади земельного участка, с подставленными значениями и итоговые (вычисленные) значения	$3,5 * Mt * \sqrt{(P)} = 3,5 * 0,10 * \sqrt{(281,00)} = 6$
4.	Площадь земельного участка согласно сведениям Единого государственного реестра недвижимости (Ркад), м ²	304,00
5.	Оценка расхождения Р и Ркад (Р - Ркад), м ²	23
6.	Предельный минимальный и максимальный размеры земельного участка (Рмин и Рмакс), м ²	Рмин = 2 000 Рмакс = 25 000
7.	Вид (виды) разрешенного использования	Для ведения личного подсобного хозяйства
7.1.	Дополнительные сведения об использовании земельного участка	—
8.	Кадастровый или иной государственный учетный номер (инвентарный) здания, сооружения, объекта незавершенного строительства, расположенного на земельном участке	—
9.	Сведения о земельных участках (землях общего пользования, территории общего пользования), посредством которых обеспечивается доступ	Земли (земельные участки) общего пользования
10.	Иные сведения	—

4. Пояснения к сведениям об уточняемом земельном участке с кадастровым номером 29:03:040101:457 :

1.	—
----	---

1. Сведения о характерных точках границ уточняемого земельного участка с кадастровым номером 29:03:040101:458 :
Система координат 29.4 Зона № 2

Обозначение характерных точек границ	Координаты, м				Метод определения координат	Формулы, примененные для расчета средней квадратической погрешности определения координат характерных точек границ (Mt), с подставленными в такие формулы значениями и итоговые (вычисленные) значения Mt, м	Описание закрепления точки
	содержатся в Едином государственном реестре недвижимости		определены в результате выполнения комплексных кадастровых работ				
	X	Y	X	Y			
1	2	3	4	5	6	7	8
н1194У	—	—	285 330,61	4 276 389,28	Метод спутниковых геодезических измерений (определений)	0,10	—

1	2	3	4	5	6	7	8
н1196У	—	—	285 353,49	4 276 359,52	Метод спутниковых геодезических измерений (определений)	0,10	—
н1197У	—	—	285 394,10	4 276 389,28			
н1195У	—	—	285 371,59	4 276 418,45			
н1194У	—	—	285 330,61	4 276 389,28			

2. Сведения о частях границ уточняемого земельного участка с кадастровым номером 29:03:040101:458 :

Обозначение части границ		Горизонтальное проложение (S), м	Описание прохождения части границ	Сведения о согласовании местоположения границ (согласовано/спорное)
от т.	до т.			
1	2	3	4	5
н1194У	н1196У	37,54	—	согласовано
н1196У	н1197У	50,35		
н1197У	н1195У	36,85		
н1195У	н1194У	50,30		

3. Сведения о характеристиках уточняемого земельного участка с кадастровым номером 29:03:040101:458 :

№ п/п	Наименование характеристики земельного участка	Значение характеристики
1	2	3
1.	Адрес земельного участка	—
1.1.	Сведения о местоположении земельного участка (при отсутствии адреса) в структурированном в соответствии с федеральной информационной адресной системой виде	165673, Российская Федерация, Архангельская область, Вилегодский р-н, Никольск с, Придорожная ул, д 13
1.2.	Дополнительные сведения о местоположении земельного участка	—
2.	Площадь земельного участка ± величина погрешности определения (вычисления) площади ($P \pm \Delta P$), м ²	1 871 ± 15,00
3.	Формула, примененная для вычисления предельной погрешности определения площади земельного участка, с подставленными значениями и итоговые (вычисленные) значения	$3,5 * Mt * \sqrt{P} = 3,5 * 0,10 * \sqrt{1\ 871,00} = 15$
4.	Площадь земельного участка согласно сведениям Единого государственного реестра недвижимости (Ркад), м ²	1 500,00
5.	Оценка расхождения Р и Ркад (Р - Ркад), м ²	371

1	2	3
6.	Предельный минимальный и максимальный размеры земельного участка (Р _{мин} и Р _{макс}), м ²	Р _{мин} = 2 000 Р _{макс} = 25 000
7.	Вид (виды) разрешенного использования	Для ведения личного подсобного хозяйства
7.1.	Дополнительные сведения об использовании земельного участка	—
8.	Кадастровый или иной государственный учетный номер (инвентарный) здания, сооружения, объекта незавершенного строительства, расположенного на земельном участке	29:03:040101:715
9.	Сведения о земельных участках (землях общего пользования, территории общего пользования), посредством которых обеспечивается доступ	Земли (земельные участки) общего пользования
10.	Иные сведения	—

4. Пояснения к сведениям об уточняемом земельном участке с кадастровым номером 29:03:040101:458 :

1.	—
----	---

1. Сведения о характерных точках границ уточняемого земельного участка с кадастровым номером 29:03:040101:459 :
Система координат 29.4 Зона № 2

Обозначение характерных точек границ	Координаты, м				Метод определения координат	Формулы, примененные для расчета средней квадратической погрешности определения координат характерных точек границ (Mt), с подставленными в такие формулы значениями и итоговые (вычисленные) значения Mt, м	Описание закрепления точки
	содержатся в Едином государственном реестре недвижимости		определены в результате выполнения комплексных кадастровых работ				
	X	Y	X	Y			
1	2	3	4	5	6	7	8
н196У	—	—	284 998,67	4 276 253,74	Метод спутниковых геодезических измерений (определений)	0,10	—
н197У	—	—	285 012,77	4 276 243,93			
н198У	—	—	285 029,15	4 276 230,84			
н199У	—	—	285 031,36	4 276 233,43			
н200У	—	—	285 036,31	4 276 239,29			

1	2	3	4	5	6	7	8
н201У	—	—	285 042,13	4 276 246,18	Метод спутниковых геодезических измерений (определений)	0,10	—
н202У	—	—	285 048,76	4 276 253,51			
н203У	—	—	285 054,26	4 276 262,57			
н204У	—	—	285 040,21	4 276 271,08			
н205У	—	—	285 016,09	4 276 287,71			
н206У	—	—	285 006,78	4 276 271,67			
н196У	—	—	284 998,67	4 276 253,74			

2. Сведения о частях границ уточняемого земельного участка с кадастровым номером 29:03:040101:459 :

Обозначение части границ		Горизонтальное проложение (S), м	Описание прохождения части границ	Сведения о согласовании местоположения границ (согласовано/спорное)
от т.	до т.			
1	2	3	4	5
н196У	н197У	17,18	—	согласовано
н197У	н198У	20,97		
н198У	н199У	3,40		
н199У	н200У	7,67		
н200У	н201У	9,02		
н201У	н202У	9,88		
н202У	н203У	10,60		
н203У	н204У	16,43		
н204У	н205У	29,30		
н205У	н206У	18,55		
н206У	н196У	19,68		

3. Сведения о характеристиках уточняемого земельного участка с кадастровым номером 29:03:040101:459 :

№ п/п	Наименование характеристики земельного участка	Значение характеристики
1	2	3

1	2	3
1.	Адрес земельного участка	—
1.1.	Сведения о местоположении земельного участка (при отсутствии адреса) в структурированном в соответствии с федеральной информационной адресной системой виде	165673, Российская Федерация, Архангельская область, Вилегодский р-н, Никольск с, Зеленая ул, д 16
1.2.	Дополнительные сведения о местоположении земельного участка	—
2.	Площадь земельного участка ± величина погрешности определения (вычисления) площади ($P \pm \Delta P$), м ²	1 654 ± 14,00
3.	Формула, примененная для вычисления предельной погрешности определения площади земельного участка, с подставленными значениями и итоговые (вычисленные) значения	$3,5 * M_t * \sqrt{P} = 3,5 * 0,10 * \sqrt{1\ 654,00} = 14$
4.	Площадь земельного участка согласно сведениям Единого государственного реестра недвижимости (Ркад), м ²	1 645,00
5.	Оценка расхождения P и Ркад (P - Ркад), м ²	9
6.	Предельный минимальный и максимальный размеры земельного участка (Рмин и Рмакс), м ²	Рмин = 2 000 Рмакс = 25 000
7.	Вид (виды) разрешенного использования	Для ведения личного подсобного хозяйства
7.1.	Дополнительные сведения об использовании земельного участка	—
8.	Кадастровый или иной государственный учетный номер (инвентарный) здания, сооружения, объекта незавершенного строительства, расположенного на земельном участке	—
9.	Сведения о земельных участках (землях общего пользования, территории общего пользования), посредством которых обеспечивается доступ	Земли (земельные участки) общего пользования
10.	Иные сведения	—
4. Пояснения к сведениям об уточняемом земельном участке с кадастровым номером		29:03:040101:459 :
1.	—	—

1. Сведения о характерных точках границ уточняемого земельного участка с кадастровым номером 29:03:040101:463 :
 Система координат 29.4 Зона № 2

Обозначение характерных точек границ	Координаты, м				Метод определения координат	Формулы, примененные для расчета средней квадратической погрешности определения координат характерных точек границ (Mt), с подставленными в такие формулы значениями и итоговые (вычисленные) значения Mt, м	Описание закрепления точки
	содержатся в Едином государственном реестре недвижимости		определены в результате выполнения комплексных кадастровых работ				
	X	Y	X	Y			
1	2	3	4	5	6	7	8
н808У	—	—	285 220,75	4 275 856,55	Метод спутниковых геодезических измерений (определений)	0,10	—
н852У	—	—	285 219,01	4 275 855,33			
н853У	—	—	285 229,11	4 275 837,00			
н854У	—	—	285 263,34	4 275 856,52			
н855У	—	—	285 269,33	4 275 859,93			
н856У	—	—	285 257,79	4 275 880,16			
н810У	—	—	285 249,28	4 275 875,30			
н809У	—	—	285 226,13	4 275 859,64			
н808У	—	—	285 220,75	4 275 856,55			

2. Сведения о частях границ уточняемого земельного участка с кадастровым номером 29:03:040101:463 :

Обозначение части границ		Горизонтальное проложение (S), м	Описание прохождения части границ	Сведения о согласовании местоположения границ (согласовано/спорное)
от т.	до т.			
1	2	3	4	5
н808У	н852У	2,13	—	согласовано
н852У	н853У	20,93		

1	2	3	4	5
н853У	н854У	39,40	—	согласовано
н854У	н855У	6,89		
н855У	н856У	23,29		
н856У	н810У	9,80		
н810У	н809У	27,95		
н809У	н808У	6,20		

3. Сведения о характеристиках уточняемого земельного участка с кадастровым номером 29:03:040101:463 :

№ п/п	Наименование характеристики земельного участка	Значение характеристики
1	2	3
1.	Адрес земельного участка	—
1.1.	Сведения о местоположении земельного участка (при отсутствии адреса) в структурированном в соответствии с федеральной информационной адресной системой виде	165673, Российская Федерация, Архангельская область, Вилегодский р-н, Никольск с, Северная ул, д 15
1.2.	Дополнительные сведения о местоположении земельного участка	—
2.	Площадь земельного участка ± величина погрешности определения (вычисления) площади ($P \pm \Delta P$), м ²	1 026 ± 11,00
3.	Формула, примененная для вычисления предельной погрешности определения площади земельного участка, с подставленными значениями и итоговые (вычисленные) значения	$3,5 * Mt * \sqrt{P} = 3,5 * 0,10 * \sqrt{(1\ 026,00)} = 11$
4.	Площадь земельного участка согласно сведениям Единого государственного реестра недвижимости ($R_{кад}$), м ²	1 104,00
5.	Оценка расхождения P и $R_{кад}$ ($P - R_{кад}$), м ²	78
6.	Предельный минимальный и максимальный размеры земельного участка ($R_{мин}$ и $R_{макс}$), м ²	$R_{мин} = 2\ 000$ $R_{макс} = 25\ 000$
7.	Вид (виды) разрешенного использования	Для ведения личного подсобного хозяйства
7.1.	Дополнительные сведения об использовании земельного участка	—
8.	Кадастровый или иной государственный учетный номер (инвентарный) здания, сооружения, объекта незавершенного строительства, расположенного на земельном участке	29:03:040101:608
9.	Сведения о земельных участках (землях общего пользования, территории общего пользования), посредством которых обеспечивается доступ	Земли (земельные участки) общего пользования
10.	Иные сведения	—

4. Пояснения к сведениям об уточняемом земельном участке с кадастровым номером 29:03:040101:463 :

1. —

1. Сведения о характерных точках границ уточняемого земельного участка с кадастровым номером 29:03:040101:464 :

Система координат 29.4 Зона № 2

Обозначение характерных точек границ	Координаты, м				Метод определения координат	Формулы, примененные для расчета средней квадратической погрешности определения координат характерных точек границ (Mt), с подставленными в такие формулы значениями и итоговые (вычисленные) значения Mt, м	Описание закрепления точки
	содержатся в Едином государственном реестре недвижимости		определены в результате выполнения комплексных кадастровых работ				
	X	Y	X	Y			
1	2	3	4	5	6	7	8
н841У	—	—	285 234,40	4 275 936,53	Метод спутниковых геодезических измерений (определений)	0,10	—
н835У	—	—	285 249,12	4 275 910,12			
н839У	—	—	285 268,74	4 275 920,96			
н838У	—	—	285 274,68	4 275 924,25			
н837У	—	—	285 275,27	4 275 923,18			
н836У	—	—	285 288,02	4 275 930,23			
н844У	—	—	285 273,61	4 275 958,62			
н843У	—	—	285 266,21	4 275 954,45			
н842У	—	—	285 262,50	4 275 952,36			
н841У	—	—	285 234,40	4 275 936,53			

2. Сведения о частях границ уточняемого земельного участка с кадастровым номером 29:03:040101:464 :

Обозначение части границ		Горизонтальное проложение (S), м	Описание прохождения части границ	Сведения о согласовании местоположения границ (согласовано/спорное)
от т.	до т.			
1	2	3	4	5
н841У	н835У	30,24	—	согласовано
н835У	н839У	22,42		
н839У	н838У	6,79		
н838У	н837У	1,22		
н837У	н836У	14,57		
н836У	н844У	31,84		
н844У	н843У	8,49		
н843У	н842У	4,26		
н842У	н841У	32,25		

3. Сведения о характеристиках уточняемого земельного участка с кадастровым номером 29:03:040101:464 :

№ п/п	Наименование характеристики земельного участка	Значение характеристики
1	2	3
1.	Адрес земельного участка	—
1.1.	Сведения о местоположении земельного участка (при отсутствии адреса) в структурированном в соответствии с федеральной информационной адресной системой виде	165673, Российская Федерация, Архангельская область, Вилегодский р-н, Никольск с, Северная ул, д 5
1.2.	Дополнительные сведения о местоположении земельного участка	—
2.	Площадь земельного участка ± величина погрешности определения (вычисления) площади ($P \pm \Delta P$), м ²	1 369 ± 13,00
3.	Формула, примененная для вычисления предельной погрешности определения площади земельного участка, с подставленными значениями и итоговые (вычисленные) значения	$3,5 * M_t * \sqrt{P} = 3,5 * 0,10 * \sqrt{1\ 369,00} = 13$
4.	Площадь земельного участка согласно сведениям Единого государственного реестра недвижимости (Ркад), м ²	1 188,00
5.	Оценка расхождения Р и Ркад (Р - Ркад), м ²	181
6.	Предельный минимальный и максимальный размеры земельного участка (Рмин и Рмакс), м ²	Рмин = 2 000 Рмакс = 25 000
7.	Вид (виды) разрешенного использования	Для ведения личного подсобного хозяйства
7.1.	Дополнительные сведения об использовании земельного участка	—

1	2	3
8.	Кадастровый или иной государственный учетный номер (инвентарный) здания, сооружения, объекта незавершенного строительства, расположенного на земельном участке	29:03:040101:560
9.	Сведения о земельных участках (землях общего пользования, территории общего пользования), посредством которых обеспечивается доступ	Земли (земельные участки) общего пользования
10.	Иные сведения	—

4. Пояснения к сведениям об уточняемом земельном участке с кадастровым номером 29:03:040101:464 :

1.	—
----	---

1. Сведения о характерных точках границ уточняемого земельного участка с кадастровым номером 29:03:040101:466 :

Система координат 29.4 Зона № 2

Обозначение характерных точек границ	Координаты, м				Метод определения координат	Формулы, примененные для расчета средней квадратической погрешности определения координат характерных точек границ (Mt), с подставленными в такие формулы значениями и итоговые (вычисленные) значения Mt, м	Описание закрепления точки
	содержатся в Едином государственном реестре недвижимости		определены в результате выполнения комплексных кадастровых работ				
	X	Y	X	Y			
1	2	3	4	5	6	7	8
н403У	—	—	285 270,69	4 276 467,24	Метод спутниковых геодезических измерений (определений)	0,10	—
н418У	—	—	285 290,58	4 276 441,36			
н419У	—	—	285 303,91	4 276 450,70			
н420У	—	—	285 302,23	4 276 453,42			
н421У	—	—	285 311,73	4 276 459,02			
н422У	—	—	285 316,92	4 276 462,63			
н423У	—	—	285 318,65	4 276 459,86			

1	2	3	4	5	6	7	8
н424У	—	—	285 330,49	4 276 467,24	Метод спутниковых геодезических измерений (определений)	0,10	—
н425У	—	—	285 336,09	4 276 471,24			
н409У	—	—	285 316,03	4 276 499,55			
н408У	—	—	285 310,01	4 276 495,48			
н407У	—	—	285 308,34	4 276 494,34			
н406У	—	—	285 301,33	4 276 489,60			
н405У	—	—	285 288,43	4 276 480,87			
н404У	—	—	285 279,50	4 276 474,01			
н403У	—	—	285 270,69	4 276 467,24			

2. Сведения о частях границ уточняемого земельного участка с кадастровым номером 29:03:040101:466 :

Обозначение части границ		Горизонтальное проложение (S), м	Описание прохождения части границ	Сведения о согласовании местоположения границ (согласовано/спорное)
от т.	до т.			
1	2	3	4	5
н403У	н418У	32,64	—	согласовано
н418У	н419У	16,28		
н419У	н420У	3,20		
н420У	н421У	11,03		
н421У	н422У	6,32		
н422У	н423У	3,27		
н423У	н424У	13,95		
н424У	н425У	6,88		
н425У	н409У	34,70		
н409У	н408У	7,27		
н408У	н407У	2,02		
н407У	н406У	8,46		

1	2	3	4	5
н406У	н405У	15,58	—	согласовано
н405У	н404У	11,26		
н404У	н403У	11,11		

3. Сведения о характеристиках уточняемого земельного участка с кадастровым номером 29:03:040101:466 :

№ п/п	Наименование характеристики земельного участка	Значение характеристики
1	2	3
1.	Адрес земельного участка	—
1.1.	Сведения о местоположении земельного участка (при отсутствии адреса) в структурированном в соответствии с федеральной информационной адресной системой виде	165673, Российская Федерация, Архангельская область, Вилегодский р-н, Никольск с, Придорожная ул, д 7
1.2.	Дополнительные сведения о местоположении земельного участка	—
2.	Площадь земельного участка ± величина погрешности определения (вычисления) площади ($P \pm \Delta P$), м ²	1 814 ± 15,00
3.	Формула, примененная для вычисления предельной погрешности определения площади земельного участка, с подставленными значениями и итоговые (вычисленные) значения	$3,5 * M_t * \sqrt{P} = 3,5 * 0,10 * \sqrt{1\ 814,00} = 15$
4.	Площадь земельного участка согласно сведениям Единого государственного реестра недвижимости (Ркад), м ²	1 713,00
5.	Оценка расхождения Р и Ркад ($P - P_{кад}$), м ²	101
6.	Предельный минимальный и максимальный размеры земельного участка (Рмин и Рмакс), м ²	Рмин = 2 000 Рмакс = 25 000
7.	Вид (виды) разрешенного использования	для ведения личного подсобного хозяйства
7.1.	Дополнительные сведения об использовании земельного участка	—
8.	Кадастровый или иной государственный учетный номер (инвентарный) здания, сооружения, объекта незавершенного строительства, расположенного на земельном участке	29:03:040101:925; 29:03:040101:1150
9.	Сведения о земельных участках (землях общего пользования, территории общего пользования), посредством которых обеспечивается доступ	Земли (земельные участки) общего пользования
10.	Иные сведения	—

4. Пояснения к сведениям об уточняемом земельном участке с кадастровым номером 29:03:040101:466 :

1.	—
----	---

1. Сведения о характерных точках границ уточняемого земельного участка с кадастровым номером 29:03:040101:474 :
 Система координат 29.4 Зона № 2

Обозначение характерных точек границ	Координаты, м				Метод определения координат	Формулы, примененные для расчета средней квадратической погрешности определения координат характерных точек границ (Mt), с подставленными в такие формулы значениями и итоговые (вычисленные) значения Mt, м	Описание закрепления точки
	содержатся в Едином государственном реестре недвижимости		определены в результате выполнения комплексных кадастровых работ				
	X	Y	X	Y			
1	2	3	4	5	6	7	8
н915У	—	—	284 826,09	4 275 886,81	Метод спутниковых геодезических измерений (определений)	0,10	—
н916У	—	—	284 822,55	4 275 885,79			
н917У	—	—	284 814,64	4 275 885,09			
н918У	—	—	284 795,16	4 275 884,06			
н919У	—	—	284 789,91	4 275 884,06			
н920У	—	—	284 769,16	4 275 882,84			
н921У	—	—	284 771,27	4 275 853,68			
н922У	—	—	284 796,88	4 275 854,74			
н923У	—	—	284 817,07	4 275 856,02			
н924У	—	—	284 818,20	4 275 856,95			
н925У	—	—	284 828,66	4 275 869,33			
н926У	—	—	284 829,17	4 275 876,18			

1	2	3	4	5	6	7	8
н927У	—	—	284 829,17	4 275 880,81	Метод спутниковых геодезических измерений (определений)	0,10	—
н915У	—	—	284 826,09	4 275 886,81			

2. Сведения о частях границ уточняемого земельного участка с кадастровым номером 29:03:040101:474 :

Обозначение части границ		Горизонтальное проложение (S), м	Описание прохождения части границ	Сведения о согласовании местоположения границ (согласовано/спорное)
от т.	до т.			
1	2	3	4	5
н915У	н916У	3,68	—	согласовано
н916У	н917У	7,94		
н917У	н918У	19,51		
н918У	н919У	5,25		
н919У	н920У	20,79		
н920У	н921У	29,24		
н921У	н922У	25,63		
н922У	н923У	20,23		
н923У	н924У	1,46		
н924У	н925У	16,21		
н925У	н926У	6,87		
н926У	н927У	4,63		
н927У	н915У	6,74		

3. Сведения о характеристиках уточняемого земельного участка с кадастровым номером 29:03:040101:474 :

№ п/п	Наименование характеристики земельного участка	Значение характеристики
1	2	3
1.	Адрес земельного участка	—
1.1.	Сведения о местоположении земельного участка (при отсутствии адреса) в структурированном в соответствии с федеральной информационной адресной системой виде	165673, Российская Федерация, Архангельская область, Вилегодский р-н, Никольск с, Зеленая ул, д 1
1.2.	Дополнительные сведения о местоположении земельного участка	—
2.	Площадь земельного участка ± величина погрешности определения (вычисления) площади ($P \pm \Delta P$), м ²	1 648 ± 14,00

1	2	3
3.	Формула, примененная для вычисления предельной погрешности определения площади земельного участка, с подставленными значениями и итоговые (вычисленные) значения	$3,5 * Mt * \sqrt{P} = 3,5 * 0,10 * \sqrt{(1\ 648,00)} = 14$
4.	Площадь земельного участка согласно сведениям Единого государственного реестра недвижимости (Ркад), м ²	1 500,00
5.	Оценка расхождения Р и Ркад (Р - Ркад), м ²	148
6.	Предельный минимальный и максимальный размеры земельного участка (Рмин и Рмакс), м ²	Рмин = 2 000 Рмакс = 25 000
7.	Вид (виды) разрешенного использования	Для ведения личного подсобного хозяйства
7.1.	Дополнительные сведения об использовании земельного участка	—
8.	Кадастровый или иной государственный учетный номер (инвентарный) здания, сооружения, объекта незавершенного строительства, расположенного на земельном участке	29:03:040101:548; 29:03:040101:622
9.	Сведения о земельных участках (землях общего пользования, территории общего пользования), посредством которых обеспечивается доступ	Земли (земельные участки) общего пользования
10.	Иные сведения	—

4. Пояснения к сведениям об уточняемом земельном участке с кадастровым номером 29:03:040101:474 :

1.	—
----	---

1. Сведения о характерных точках границ уточняемого земельного участка с кадастровым номером 29:03:040101:475 :
Система координат 29.4 Зона № 2

Обозначение характерных точек границ	Координаты, м				Метод определения координат	Формулы, примененные для расчета средней квадратической погрешности определения координат характерных точек границ (Mt), с подставленными в такие формулы значениями и итоговые (вычисленные) значения Mt, м	Описание закрепления точки
	содержатся в Едином государственном реестре недвижимости		определены в результате выполнения комплексных кадастровых работ				
	X	Y	X	Y			
1	2	3	4	5	6	7	8
н928У	—	—	284 766,96	4 275 906,22	Метод спутниковых геодезических измерений (определений)	0,10	—

1	2	3	4	5	6	7	8
И929У	—	—	284 767,74	4 275 893,69	Метод спутниковых геодезических измерений (определений)	0,10	—
И920У	—	—	284 769,16	4 275 882,84			
И919У	—	—	284 789,91	4 275 884,06			
И918У	—	—	284 795,16	4 275 884,06			
И917У	—	—	284 814,64	4 275 885,09			
И916У	—	—	284 822,55	4 275 885,79			
И915У	—	—	284 826,09	4 275 886,81			
И930У	—	—	284 830,58	4 275 888,11			
И931У	—	—	284 831,11	4 275 894,04			
И932У	—	—	284 831,94	4 275 901,42			
И933У	—	—	284 832,89	4 275 912,09			
И934У	—	—	284 833,30	4 275 912,09			
И935У	—	—	284 833,98	4 275 916,76			
И936У	—	—	284 827,76	4 275 917,15			
И937У	—	—	284 816,66	4 275 917,44			
И938У	—	—	284 801,78	4 275 916,43			
И939У	—	—	284 793,39	4 275 916,20			

1	2	3	4	5	6	7	8
н940У	—	—	284 793,39	4 275 906,51	Метод спутниковых геодезических измерений (определений)	0,10	—
н928У	—	—	284 766,96	4 275 906,22			

2. Сведения о частях границ уточняемого земельного участка с кадастровым номером 29:03:040101:475 :

Обозначение части границ		Горизонтальное проложение (S), м	Описание прохождения части границ	Сведения о согласовании местоположения границ (согласовано/спорное)
от т.	до т.			
1	2	3	4	5
н928У	н929У	12,55	—	согласовано
н929У	н920У	10,94		
н920У	н919У	20,79		
н919У	н918У	5,25		
н918У	н917У	19,51		
н917У	н916У	7,94		
н916У	н915У	3,68		
н915У	н930У	4,67		
н930У	н931У	5,95		
н931У	н932У	7,43		
н932У	н933У	10,71		
н933У	н934У	0,41		
н934У	н935У	4,72		
н935У	н936У	6,23		
н936У	н937У	11,10		
н937У	н938У	14,91		
н938У	н939У	8,39		
н939У	н940У	9,69		
н940У	н928У	26,43		

3. Сведения о характеристиках уточняемого земельного участка с кадастровым номером 29:03:040101:475 :

№ п/п	Наименование характеристики земельного участка	Значение характеристики
1	2	3

1	2	3
1.	Адрес земельного участка	—
1.1.	Сведения о местоположении земельного участка (при отсутствии адреса) в структурированном в соответствии с федеральной информационной адресной системой виде	165673, Российская Федерация, Архангельская область, Вилегодский р-н, Никольск с, Зеленая ул, д 2
1.2.	Дополнительные сведения о местоположении земельного участка	—
2.	Площадь земельного участка ± величина погрешности определения (вычисления) площади ($P \pm \Delta P$), м ²	1 804 ± 15,00
3.	Формула, примененная для вычисления предельной погрешности определения площади земельного участка, с подставленными значениями и итоговые (вычисленные) значения	$3,5 * M_t * \sqrt{P} = 3,5 * 0,10 * \sqrt{(1\ 804,00)} = 15$
4.	Площадь земельного участка согласно сведениям Единого государственного реестра недвижимости (Ркад), м ²	1 662,00
5.	Оценка расхождения Р и Ркад ($P - P_{кад}$), м ²	142
6.	Предельный минимальный и максимальный размеры земельного участка (Рмин и Рмакс), м ²	Рмин = 2 000 Рмакс = 25 000
7.	Вид (виды) разрешенного использования	Для ведения личного подсобного хозяйства
7.1.	Дополнительные сведения об использовании земельного участка	—
8.	Кадастровый или иной государственный учетный номер (инвентарный) здания, сооружения, объекта незавершенного строительства, расположенного на земельном участке	29:03:040101:652
9.	Сведения о земельных участках (землях общего пользования, территории общего пользования), посредством которых обеспечивается доступ	Земли (земельные участки) общего пользования
10.	Иные сведения	—
4. Пояснения к сведениям об уточняемом земельном участке с кадастровым номером		29:03:040101:475 :
1.	—	—

1. Сведения о характерных точках границ уточняемого земельного участка с кадастровым номером 29:03:040101:505 :
 Система координат 29.4 Зона № 2

Обозначение характерных точек границ	Координаты, м				Метод определения координат	Формулы, примененные для расчета средней квадратической погрешности определения координат характерных точек границ (Mt), с подставленными в такие формулы значениями и итоговые (вычисленные) значения Mt, м	Описание закрепления точки
	содержатся в Едином государственном реестре недвижимости		определены в результате выполнения комплексных кадастровых работ				
	X	Y	X	Y			
1	2	3	4	5	6	7	8
н722У	—	—	284 752,62	4 276 572,53	Метод спутниковых геодезических измерений (определений)	0,10	—
н723У	—	—	284 741,59	4 276 568,77			
н724У	—	—	284 708,63	4 276 562,26			
н725У	—	—	284 714,15	4 276 545,59			
н726У	—	—	284 714,15	4 276 542,08			
н727У	—	—	284 717,15	4 276 536,19			
н728У	—	—	284 741,47	4 276 545,59			
н729У	—	—	284 758,83	4 276 554,34			
н722У	—	—	284 752,62	4 276 572,53			

2. Сведения о частях границ уточняемого земельного участка с кадастровым номером 29:03:040101:505 :

Обозначение части границ		Горизонтальное проложение (S), м	Описание прохождения части границ	Сведения о согласовании местоположения границ (согласовано/спорное)
от т.	до т.			
1	2	3	4	5
н722У	н723У	11,65	—	согласовано
н723У	н724У	33,60		

1	2	3	4	5
н724У	н725У	17,56	—	согласовано
н725У	н726У	3,51		
н726У	н727У	6,61		
н727У	н728У	26,07		
н728У	н729У	19,44		
н729У	н722У	19,22		

3. Сведения о характеристиках уточняемого земельного участка с кадастровым номером 29:03:040101:505 :

№ п/п	Наименование характеристики земельного участка	Значение характеристики
1	2	3
1.	Адрес земельного участка	—
1.1.	Сведения о местоположении земельного участка (при отсутствии адреса) в структурированном в соответствии с федеральной информационной адресной системой виде	165673, Российская Федерация, Архангельская область, Вилегодский р-н, Никольск с, Советская ул
1.2.	Дополнительные сведения о местоположении земельного участка	—
2.	Площадь земельного участка ± величина погрешности определения (вычисления) площади ($P \pm \Delta P$), м ²	1 056 ± 11,00
3.	Формула, примененная для вычисления предельной погрешности определения площади земельного участка, с подставленными значениями и итоговые (вычисленные) значения	$3,5 * Mt * \sqrt{P} = 3,5 * 0,10 * \sqrt{(1\ 056,00)} = 11$
4.	Площадь земельного участка согласно сведениям Единого государственного реестра недвижимости ($R_{кад}$), м ²	1 044,00
5.	Оценка расхождения P и $R_{кад}$ ($P - R_{кад}$), м ²	12
6.	Предельный минимальный и максимальный размеры земельного участка ($R_{мин}$ и $R_{макс}$), м ²	$R_{мин} = 2\ 000$ $R_{макс} = 25\ 000$
7.	Вид (виды) разрешенного использования	Для ведения личного подсобного хозяйства
7.1.	Дополнительные сведения об использовании земельного участка	—
8.	Кадастровый или иной государственный учетный номер (инвентарный) здания, сооружения, объекта незавершенного строительства, расположенного на земельном участке	29:03:040101:531
9.	Сведения о земельных участках (землях общего пользования, территории общего пользования), посредством которых обеспечивается доступ	Земли (земельные участки) общего пользования
10.	Иные сведения	—

4. Пояснения к сведениям об уточняемом земельном участке с кадастровым номером 29:03:040101:505 :

1. —

1. Сведения о характерных точках границ уточняемого земельного участка с кадастровым номером 29:03:040101:508 :

Система координат 29.4 Зона № 2

Обозначение характерных точек границ	Координаты, м				Метод определения координат	Формулы, примененные для расчета средней квадратической погрешности определения координат характерных точек границ (Mt), с подставленными в такие формулы значениями и итоговые (вычисленные) значения Mt, м	Описание закрепления точки
	содержатся в Едином государственном реестре недвижимости		определены в результате выполнения комплексных кадастровых работ				
	X	Y	X	Y			
1	2	3	4	5	6	7	8
н774У	—	—	285 078,60	4 276 418,84	Метод спутниковых геодезических измерений (определений)	0,10	—
н753У	—	—	285 095,47	4 276 397,08			
н765У	—	—	285 103,28	4 276 402,94			
н764У	—	—	285 101,92	4 276 404,76			
н763У	—	—	285 112,83	4 276 413,92			
н762У	—	—	285 110,39	4 276 417,89			
н761У	—	—	285 111,78	4 276 423,87			
н760У	—	—	285 122,81	4 276 437,39			
н759У	—	—	285 129,15	4 276 442,09			
н775У	—	—	285 131,13	4 276 443,55			
н776У	—	—	285 122,96	4 276 454,59			

1	2	3	4	5	6	7	8
н777У	—	—	285 108,47	4 276 443,28	Метод спутниковых геодезических измерений (определений)	0,10	—
н778У	—	—	285 105,05	4 276 440,61			
н774У	—	—	285 078,60	4 276 418,84			

2. Сведения о частях границ уточняемого земельного участка с кадастровым номером 29:03:040101:508 :

Обозначение части границ		Горизонтальное проложение (S), м	Описание прохождения части границ	Сведения о согласовании местоположения границ (согласовано/спорное)
от т.	до т.			
1	2	3	4	5
н774У	н753У	27,53	—	согласовано
н753У	н765У	9,76		
н765У	н764У	2,27		
н764У	н763У	14,25		
н763У	н762У	4,66		
н762У	н761У	6,14		
н761У	н760У	17,45		
н760У	н759У	7,89		
н759У	н775У	2,46		
н775У	н776У	13,73		
н776У	н777У	18,38		
н777У	н778У	4,34		
н778У	н774У	34,26		

3. Сведения о характеристиках уточняемого земельного участка с кадастровым номером 29:03:040101:508 :

№ п/п	Наименование характеристики земельного участка	Значение характеристики
1	2	3
1.	Адрес земельного участка	—
1.1.	Сведения о местоположении земельного участка (при отсутствии адреса) в структурированном в соответствии с федеральной информационной адресной системой виде	165673, Российская Федерация, Архангельская область, Вилегодский р-н, Никольск с, Советская ул, д 5
1.2.	Дополнительные сведения о местоположении земельного участка	—
2.	Площадь земельного участка ± величина погрешности определения (вычисления) площади ($P \pm \Delta P$), м ²	1 144 ± 12,00

1	2	3
3.	Формула, примененная для вычисления предельной погрешности определения площади земельного участка, с подставленными значениями и итоговые (вычисленные) значения	$3,5 * Mt * \sqrt{P} = 3,5 * 0,10 * \sqrt{(1\ 144,00)} = 12$
4.	Площадь земельного участка согласно сведениям Единого государственного реестра недвижимости (Ркад), м ²	1 012,00
5.	Оценка расхождения Р и Ркад (Р - Ркад), м ²	132
6.	Предельный минимальный и максимальный размеры земельного участка (Рмин и Рмакс), м ²	Рмин = 2 000 Рмакс = 25 000
7.	Вид (виды) разрешенного использования	Для ведения личного подсобного хозяйства
7.1.	Дополнительные сведения об использовании земельного участка	—
8.	Кадастровый или иной государственный учетный номер (инвентарный) здания, сооружения, объекта незавершенного строительства, расположенного на земельном участке	29:03:040101:564
9.	Сведения о земельных участках (землях общего пользования, территории общего пользования), посредством которых обеспечивается доступ	Земли (земельные участки) общего пользования
10.	Иные сведения	—

4. Пояснения к сведениям об уточняемом земельном участке с кадастровым номером 29:03:040101:508 :

1.	—
----	---

1. Сведения о характерных точках границ уточняемого земельного участка с кадастровым номером 29:03:040101:878 :
Система координат 29.4 Зона № 2

Обозначение характерных точек границ	Координаты, м				Метод определения координат	Формулы, примененные для расчета средней квадратической погрешности определения координат характерных точек границ (Mt), с подставленными в такие формулы значениями и итоговые (вычисленные) значения Mt, м	Описание закрепления точки
	содержатся в Едином государственном реестре недвижимости		определены в результате выполнения комплексных кадастровых работ				
	X	Y	X	Y			
1	2	3	4	5	6	7	8
n1198У	—	—	285 333,60	4 276 504,97	Метод спутниковых геодезических измерений (определений)	0,10	—

1	2	3	4	5	6	7	8
н1199У	—	—	285 373,94	4 276 533,01	Метод спутниковых геодезических измерений (определений)	0,10	—
н1200У	—	—	285 355,23	4 276 558,89			
н1201У	—	—	285 342,44	4 276 551,91			
н1202У	—	—	285 313,43	4 276 533,23			
н1198У	—	—	285 333,60	4 276 504,97			

2. Сведения о частях границ уточняемого земельного участка с кадастровым номером 29:03:040101:878 :

Обозначение части границ		Горизонтальное проложение (S), м	Описание прохождения части границ	Сведения о согласовании местоположения границ (согласовано/спорное)
от т.	до т.			
1	2	3	4	5
н1198У	н1199У	49,13	—	согласовано
н1199У	н1200У	31,93		
н1200У	н1201У	14,57		
н1201У	н1202У	34,50		
н1202У	н1198У	34,72		

3. Сведения о характеристиках уточняемого земельного участка с кадастровым номером 29:03:040101:878 :

№ п/п	Наименование характеристики земельного участка	Значение характеристики
1	2	3
1.	Адрес земельного участка	—
1.1.	Сведения о местоположении земельного участка (при отсутствии адреса) в структурированном в соответствии с федеральной информационной адресной системой виде	165673, Российская Федерация, Архангельская область, Вилегодский р-н, Никольск с, Придорожная ул, д 2
1.2.	Дополнительные сведения о местоположении земельного участка	—
2.	Площадь земельного участка ± величина погрешности определения (вычисления) площади ($P \pm \Delta P$), м ²	1 652 ± 14,00
3.	Формула, примененная для вычисления предельной погрешности определения площади земельного участка, с подставленными значениями и итоговые (вычисленные) значения	$3,5 * M_t * \sqrt{P} = 3,5 * 0,10 * \sqrt{(1\ 652,00)} = 14$

1	2	3
4.	Площадь земельного участка согласно сведениям Единого государственного реестра недвижимости (Ркад), м ²	1 666,00
5.	Оценка расхождения Р и Ркад (Р - Ркад), м ²	14
6.	Предельный минимальный и максимальный размеры земельного участка (Рмин и Рмакс), м ²	Рмин = 2 000 Рмакс = 25 000
7.	Вид (виды) разрешенного использования	Для ведения личного подсобного хозяйства
7.1.	Дополнительные сведения об использовании земельного участка	—
8.	Кадастровый или иной государственный учетный номер (инвентарный) здания, сооружения, объекта незавершенного строительства, расположенного на земельном участке	29:03:040101:554
9.	Сведения о земельных участках (землях общего пользования, территории общего пользования), посредством которых обеспечивается доступ	Земли (земельные участки) общего пользования
10.	Иные сведения	—

4. Пояснения к сведениям об уточняемом земельном участке с кадастровым номером 29:03:040101:878 :

1.	—
----	---

1. Сведения о характерных точках границ уточняемого земельного участка с кадастровым номером 29:03:040101:880 :
Система координат 29.4 Зона № 2

Обозначение характерных точек границ	Координаты, м				Метод определения координат	Формулы, примененные для расчета средней квадратической погрешности определения координат характерных точек границ (Mt), с подставленными в такие формулы значениями и итоговые (вычисленные) значения Mt, м	Описание закрепления точки
	содержатся в Едином государственном реестре недвижимости		определены в результате выполнения комплексных кадастровых работ				
	X	Y	X	Y			
1	2	3	4	5	6	7	8
н1107У	—	—	284 797,94	4 275 774,75	Метод спутниковых геодезических измерений (определений)	0,10	—
н1108У	—	—	284 797,09	4 275 789,57			
н1109У	—	—	284 758,96	4 275 785,83			

1	2	3	4	5	6	7	8
н1110У	—	—	284 760,23	4 275 771,84	Метод спутниковых геодезических измерений (определений)	0,10	—
н1111У	—	—	284 782,51	4 275 774,02			
н1112У	—	—	284 785,85	4 275 774,02			
н1113У	—	—	284 789,11	4 275 774,02			
н1107У	—	—	284 797,94	4 275 774,75			

2. Сведения о частях границ уточняемого земельного участка с кадастровым номером 29:03:040101:880 :

Обозначение части границ		Горизонтальное проложение (S), м	Описание прохождения части границ	Сведения о согласовании местоположения границ (согласовано/спорное)
от т.	до т.			
1	2	3	4	5
н1107У	н1108У	14,84	—	согласовано
н1108У	н1109У	38,31		
н1109У	н1110У	14,05		
н1110У	н1111У	22,39		
н1111У	н1112У	3,34		
н1112У	н1113У	3,26		
н1113У	н1107У	8,86		

3. Сведения о характеристиках уточняемого земельного участка с кадастровым номером 29:03:040101:880 :

№ п/п	Наименование характеристики земельного участка	Значение характеристики
1	2	3
1.	Адрес земельного участка	—
1.1.	Сведения о местоположении земельного участка (при отсутствии адреса) в структурированном в соответствии с федеральной информационной адресной системой виде	165673, Российская Федерация, Архангельская область, Вилегодский р-н, Никольск с, Юбилейная ул, д 1, кв 1
1.2.	Дополнительные сведения о местоположении земельного участка	—
2.	Площадь земельного участка ± величина погрешности определения (вычисления) площади ($P \pm \Delta P$), м ²	543 ± 8,00

1	2	3
3.	Формула, примененная для вычисления предельной погрешности определения площади земельного участка, с подставленными значениями и итоговые (вычисленные) значения	$3,5 * Mt * \sqrt{(P)} = 3,5 * 0,10 * \sqrt{(543,00)} = 8$
4.	Площадь земельного участка согласно сведениям Единого государственного реестра недвижимости (Ркад), м ²	530,00
5.	Оценка расхождения Р и Ркад (Р - Ркад), м ²	13
6.	Предельный минимальный и максимальный размеры земельного участка (Рмин и Рмакс), м ²	Рмин = 2 000 Рмакс = 25 000
7.	Вид (виды) разрешенного использования	Для ведения личного подсобного хозяйства
7.1.	Дополнительные сведения об использовании земельного участка	—
8.	Кадастровый или иной государственный учетный номер (инвентарный) здания, сооружения, объекта незавершенного строительства, расположенного на земельном участке	29:03:040101:616
9.	Сведения о земельных участках (землях общего пользования, территории общего пользования), посредством которых обеспечивается доступ	Земли (земельные участки) общего пользования
10.	Иные сведения	—

4. Пояснения к сведениям об уточняемом земельном участке с кадастровым номером 29:03:040101:880 :

1.	—
----	---

1. Сведения о характерных точках границ уточняемого земельного участка с кадастровым номером 29:03:040101:908 :
Система координат 29.4 Зона № 2

Обозначение характерных точек границ	Координаты, м				Метод определения координат	Формулы, примененные для расчета средней квадратической погрешности определения координат характерных точек границ (Mt), с подставленными в такие формулы значениями и итоговые (вычисленные) значения Mt, м	Описание закрепления точки
	содержатся в Едином государственном реестре недвижимости		определены в результате выполнения комплексных кадастровых работ				
	X	Y	X	Y			
1	2	3	4	5	6	7	8
н823У	—	—	285 164,07	4 275 967,23	Метод спутниковых геодезических измерений (определений)	0,10	—

1	2	3	4	5	6	7	8
н857У	—	—	285 158,66	4 275 964,20	Метод спутниковых геодезических измерений (определений)	0,10	—
н816У	—	—	285 172,67	4 275 937,67			
н815У	—	—	285 179,10	4 275 941,84			
н814У	—	—	285 206,51	4 275 957,22			
н826У	—	—	285 191,86	4 275 982,80			
н825У	—	—	285 175,89	4 275 973,85			
н824У	—	—	285 170,39	4 275 970,77			
н823У	—	—	285 164,07	4 275 967,23			

2. Сведения о частях границ уточняемого земельного участка с кадастровым номером 29:03:040101:908 :

Обозначение части границ		Горизонтальное проложение (S), м	Описание прохождения части границ	Сведения о согласовании местоположения границ (согласовано/спорное)
от т.	до т.			
1	2	3	4	5
н823У	н857У	6,20	—	согласовано
н857У	н816У	30,00		
н816У	н815У	7,66		
н815У	н814У	31,43		
н814У	н826У	29,48		
н826У	н825У	18,31		
н825У	н824У	6,30		
н824У	н823У	7,24		

3. Сведения о характеристиках уточняемого земельного участка с кадастровым номером 29:03:040101:908 :

№ п/п	Наименование характеристики земельного участка	Значение характеристики
1	2	3
1	2	3

1	2	3
1.	Адрес земельного участка	—
1.1.	Сведения о местоположении земельного участка (при отсутствии адреса) в структурированном в соответствии с федеральной информационной адресной системой виде	165673, Российская Федерация, Архангельская область, Вилегодский р-н, Никольск с, Северная ул, д 11
1.2.	Дополнительные сведения о местоположении земельного участка	—
2.	Площадь земельного участка ± величина погрешности определения (вычисления) площади ($P \pm \Delta P$), м ²	1 139 ± 12,00
3.	Формула, примененная для вычисления предельной погрешности определения площади земельного участка, с подставленными значениями и итоговые (вычисленные) значения	$3,5 * M_t * \sqrt{P} = 3,5 * 0,10 * \sqrt{1\ 139,00} = 12$
4.	Площадь земельного участка согласно сведениям Единого государственного реестра недвижимости (Ркад), м ²	1 162,00
5.	Оценка расхождения Р и Ркад (Р - Ркад), м ²	23
6.	Предельный минимальный и максимальный размеры земельного участка (Рмин и Рмакс), м ²	Рмин = 2 000 Рмакс = 25 000
7.	Вид (виды) разрешенного использования	Для ведения личного подсобного хозяйства
7.1.	Дополнительные сведения об использовании земельного участка	—
8.	Кадастровый или иной государственный учетный номер (инвентарный) здания, сооружения, объекта незавершенного строительства, расположенного на земельном участке	29:03:040101:607
9.	Сведения о земельных участках (землях общего пользования, территории общего пользования), посредством которых обеспечивается доступ	Земли (земельные участки) общего пользования
10.	Иные сведения	—
4. Пояснения к сведениям об уточняемом земельном участке с кадастровым номером		29:03:040101:908 :
1.	—	—

1. Сведения о характерных точках границ уточняемого земельного участка с кадастровым номером 29:03:040101:957 :
 Система координат 29.4 Зона № 2

Обозначение характерных точек границ	Координаты, м				Метод определения координат	Формулы, примененные для расчета средней квадратической погрешности определения координат характерных точек границ (Mt), с подставленными в такие формулы значениями и итоговые (вычисленные) значения Mt, м	Описание закрепления точки
	содержатся в Едином государственном реестре недвижимости		определены в результате выполнения комплексных кадастровых работ				
	X	Y	X	Y			
1	2	3	4	5	6	7	8
н399У	—	—	284 835,33	4 276 031,87	Метод спутниковых геодезических измерений (определений)	0,10	—
н398У	—	—	284 849,17	4 276 017,58			
н956У	—	—	284 854,42	4 276 022,75			
н178У	—	—	284 873,13	4 276 044,94			
н177У	—	—	284 877,15	4 276 050,11			
н957У	—	—	284 857,19	4 276 071,50			
н958У	—	—	284 849,67	4 276 080,18			
н959У	—	—	284 847,76	4 276 082,27			
н960У	—	—	284 825,16	4 276 065,15			
н961У	—	—	284 822,18	4 276 061,77			
н393У	—	—	284 819,98	4 276 058,43			
н392У	—	—	284 826,36	4 276 051,36			

1	2	3	4	5	6	7	8
н391У	—	—	284 836,18	4 276 040,50	Метод спутниковых геодезических измерений (определений)	0,10	—
н401У	—	—	284 839,82	4 276 037,70			
н399У	—	—	284 835,33	4 276 031,87			

2. Сведения о частях границ уточняемого земельного участка с кадастровым номером 29:03:040101:957 :

Обозначение части границ		Горизонтальное проложение (S), м	Описание прохождения части границ	Сведения о согласовании местоположения границ (согласовано/спорное)
от т.	до т.			
1	2	3	4	5
н399У	н398У	19,89	—	согласовано
н398У	н956У	7,37		
н956У	н178У	29,03		
н178У	н177У	6,55		
н177У	н957У	29,26		
н957У	н958У	11,48		
н958У	н959У	2,83		
н959У	н960У	28,35		
н960У	н961У	4,51		
н961У	н393У	4,00		
н393У	н392У	9,52		
н392У	н391У	14,64		
н391У	н401У	4,59		
н401У	н399У	7,36		

3. Сведения о характеристиках уточняемого земельного участка с кадастровым номером 29:03:040101:957 :

№ п/п	Наименование характеристики земельного участка	Значение характеристики
1	2	3
1.	Адрес земельного участка	—
1.1.	Сведения о местоположении земельного участка (при отсутствии адреса) в структурированном в соответствии с федеральной информационной адресной системой виде	165673, Российская Федерация, Архангельская область, Вилегодский р-н, Никольск с, Зеленая ул, д 8
1.2.	Дополнительные сведения о местоположении земельного участка	—

1	2	3	4	5	6	7	8
н14У	—	—	284 814,97	4 275 752,18	Метод спутниковых геодезических измерений (определений)	0,10	—
н15У	—	—	284 815,39	4 275 740,58			
н16У	—	—	284 827,66	4 275 741,08			
н17У	—	—	284 838,15	4 275 741,57			
н18У	—	—	284 850,43	4 275 742,28			
н19У	—	—	284 854,74	4 275 742,73			
н20У	—	—	284 856,39	4 275 742,90			
н21У	—	—	284 856,39	4 275 759,94			
н22У	—	—	284 854,74	4 275 760,07			
н23У	—	—	284 848,13	4 275 759,39			
н24У	—	—	284 838,26	4 275 757,88			
н25У	—	—	284 833,78	4 275 757,20			
н26У	—	—	284 824,16	4 275 756,10			
н27У	—	—	284 824,16	4 275 753,23			
н14У	—	—	284 814,97	4 275 752,18			

2. Сведения о частях границ уточняемого земельного участка с кадастровым номером 29:03:040101:1020 :

Обозначение части границ		Горизонтальное проложение (S), м	Описание прохождения части границ	Сведения о согласовании местоположения границ (согласовано/спорное)
от т.	до т.			
1	2	3	4	5
н14У	н15У	11,61	—	согласовано

1	2	3	4	5
н15У	н16У	12,28	—	согласовано
н16У	н17У	10,50		
н17У	н18У	12,30		
н18У	н19У	4,33		
н19У	н20У	1,66		
н20У	н21У	17,04		
н21У	н22У	1,66		
н22У	н23У	6,64		
н23У	н24У	9,98		
н24У	н25У	4,53		
н25У	н26У	9,68		
н26У	н27У	2,87		
н27У	н14У	9,25		

3. Сведения о характеристиках уточняемого земельного участка с кадастровым номером 29:03:040101:1020 :

№ п/п	Наименование характеристики земельного участка	Значение характеристики
1	2	3
1.	Адрес земельного участка	—
1.1.	Сведения о местоположении земельного участка (при отсутствии адреса) в структурированном в соответствии с федеральной информационной адресной системой виде	165673, Российская Федерация, Архангельская область, Вилегодский р-н, Никольск с, Юбилейная ул, д 10, кв 1
1.2.	Дополнительные сведения о местоположении земельного участка	—
2.	Площадь земельного участка ± величина погрешности определения (вычисления) площади ($P \pm \Delta P$), м ²	637 ± 9,00
3.	Формула, примененная для вычисления предельной погрешности определения площади земельного участка, с подставленными значениями и итоговые (вычисленные) значения	$3,5 * Mt * \sqrt{P} = 3,5 * 0,10 * \sqrt{(637,00)} = 9$
4.	Площадь земельного участка согласно сведениям Единого государственного реестра недвижимости (Ркад), м ²	1 086,00
5.	Оценка расхождения Р и Ркад (Р - Ркад), м ²	449
6.	Предельный минимальный и максимальный размеры земельного участка (Рмин и Рмакс), м ²	Рмин = 2 000 Рмакс = 25 000
7.	Вид (виды) разрешенного использования	для ведения личного подсобного хозяйства

1	2	3
7.1.	Дополнительные сведения об использовании земельного участка	—
8.	Кадастровый или иной государственный учетный номер (инвентарный) здания, сооружения, объекта незавершенного строительства, расположенного на земельном участке	—
9.	Сведения о земельных участках (землях общего пользования, территории общего пользования), посредством которых обеспечивается доступ	Земли (земельные участки) общего пользования
10.	Иные сведения	—

4. Пояснения к сведениям об уточняемом земельном участке с кадастровым номером 29:03:040101:1020 :

1.	—
----	---

1. Сведения о характерных точках границ уточняемого земельного участка с кадастровым номером 29:03:040101:1141 :

Система координат 29.4 Зона № 2

Обозначение характерных точек границ	Координаты, м				Метод определения координат	Формулы, примененные для расчета средней квадратической погрешности определения координат характерных точек границ (Mt), с подставленными в такие формулы значениями и итоговые (вычисленные) значения Mt, м	Описание закрепления точки
	содержатся в Едином государственном реестре недвижимости		определены в результате выполнения комплексных кадастровых работ				
	X	Y	X	Y			
1	2	3	4	5	6	7	8
н1211У	—	—	284 600,25	4 276 756,14	Метод спутниковых геодезических измерений (определений)	0,10	—
н1212У	—	—	284 605,78	4 276 739,53			
н1213У	—	—	284 627,72	4 276 744,99			
н1214У	—	—	284 629,29	4 276 746,13			
н1215У	—	—	284 627,47	4 276 758,59			
н1216У	—	—	284 626,39	4 276 763,15			

1	2	3	4	5	6	7	8
н1217У	—	—	284 624,86	4 276 765,11	Метод спутниковых геодезических измерений (определений)	0,10	—
н1211У	—	—	284 600,25	4 276 756,14			

2. Сведения о частях границ уточняемого земельного участка с кадастровым номером 29:03:040101:1141 :

Обозначение части границ		Горизонтальное проложение (S), м	Описание прохождения части границ	Сведения о согласовании местоположения границ (согласовано/спорное)
от т.	до т.			
1	2	3	4	5
н1211У	н1212У	17,51	—	согласовано
н1212У	н1213У	22,61		
н1213У	н1214У	1,94		
н1214У	н1215У	12,59		
н1215У	н1216У	4,69		
н1216У	н1217У	2,49		
н1217У	н1211У	26,19		

3. Сведения о характеристиках уточняемого земельного участка с кадастровым номером 29:03:040101:1141 :

№ п/п	Наименование характеристики земельного участка	Значение характеристики
1	2	3
1.	Адрес земельного участка	—
1.1.	Сведения о местоположении земельного участка (при отсутствии адреса) в структурированном в соответствии с федеральной информационной адресной системой виде	165673, Российская Федерация, Архангельская область, Вилегодский р-н, Никольск с, Молодежная ул, д 5
1.2.	Дополнительные сведения о местоположении земельного участка	—
2.	Площадь земельного участка ± величина погрешности определения (вычисления) площади ($P \pm \Delta P$), м ²	488 ± 8,00
3.	Формула, примененная для вычисления предельной погрешности определения площади земельного участка, с подставленными значениями и итоговые (вычисленные) значения	$3,5 * Mt * \sqrt{P} = 3,5 * 0,10 * \sqrt{(488,00)} = 8$
4.	Площадь земельного участка согласно сведениям Единого государственного реестра недвижимости ($P_{\text{кад}}$), м ²	450,00
5.	Оценка расхождения P и $P_{\text{кад}}$ ($P - P_{\text{кад}}$), м ²	38

1	2	3
6.	Предельный минимальный и максимальный размеры земельного участка (Р _{мин} и Р _{макс}), м ²	Р _{мин} = 2 000 Р _{макс} = 25 000
7.	Вид (виды) разрешенного использования	Для ведения личного подсобного хозяйства
7.1.	Дополнительные сведения об использовании земельного участка	—
8.	Кадастровый или иной государственный учетный номер (инвентарный) здания, сооружения, объекта незавершенного строительства, расположенного на земельном участке	—
9.	Сведения о земельных участках (землях общего пользования, территории общего пользования), посредством которых обеспечивается доступ	Земли (земельные участки) общего пользования
10.	Иные сведения	—

4. Пояснения к сведениям об уточняемом земельном участке с кадастровым номером 29:03:040101:1141 :

1.	—
----	---

1. Сведения о характерных точках границ уточняемого земельного участка с кадастровым номером 29:03:040101:1144 :
Система координат 29.4 Зона № 2

Обозначение характерных точек границ	Координаты, м				Метод определения координат	Формулы, примененные для расчета средней квадратической погрешности определения координат характерных точек границ (Mt), с подставленными в такие формулы значениями и итоговые (вычисленные) значения Mt, м	Описание закрепления точки
	содержатся в Едином государственном реестре недвижимости		определены в результате выполнения комплексных кадастровых работ				
	X	Y	X	Y			
1	2	3	4	5	6	7	8
н115У	—	—	284 999,66	4 276 158,20	Метод спутниковых геодезических измерений (определений)	0,10	—
н116У	—	—	284 984,45	4 276 171,16			
н117У	—	—	284 974,23	4 276 177,89			
н118У	—	—	284 977,68	4 276 183,12			
н119У	—	—	284 968,63	4 276 187,67			

1	2	3	4	5	6	7	8
н120У	—	—	284 957,97	4 276 194,82	Метод спутниковых геодезических измерений (определений)	0,10	—
н121У	—	—	284 952,10	4 276 188,56			
н122У	—	—	284 946,48	4 276 179,44			
н123У	—	—	284 940,92	4 276 171,67			
н124У	—	—	284 965,63	4 276 149,65			
н125У	—	—	284 975,75	4 276 140,31			
н126У	—	—	284 979,15	4 276 137,60			
н127У	—	—	284 986,33	4 276 144,82			
н115У	—	—	284 999,66	4 276 158,20			

2. Сведения о частях границ уточняемого земельного участка с кадастровым номером 29:03:040101:1144 **:**

Обозначение части границ		Горизонтальное проложение (S), м	Описание прохождения части границ	Сведения о согласовании местоположения границ (согласовано/спорное)
от т. 1	до т. 2			
н115У	н116У	19,98	—	согласовано
н116У	н117У	12,24		
н117У	н118У	6,27		
н118У	н119У	10,13		
н119У	н120У	12,84		
н120У	н121У	8,58		
н121У	н122У	10,71		
н122У	н123У	9,55		
н123У	н124У	33,10		
н124У	н125У	13,77		
н125У	н126У	4,35		
н126У	н127У	10,18		

1	2	3	4	5
н127У	н115У	18,89	—	согласовано
3. Сведения о характеристиках уточняемого земельного участка с кадастровым номером			<u>29:03:040101:1144</u> :	
№ п/п	Наименование характеристики земельного участка		Значение характеристики	
1	2		3	
1.	Адрес земельного участка		—	
1.1.	Сведения о местоположении земельного участка (при отсутствии адреса) в структурированном в соответствии с федеральной информационной адресной системой виде		165673, Российская Федерация, Архангельская область, Вилегодский р-н, Никольск с, Зеленая ул, д 13	
1.2.	Дополнительные сведения о местоположении земельного участка		\	
2.	Площадь земельного участка ± величина погрешности определения (вычисления) площади ($P \pm \Delta P$), м ²		1 574 ± 14,00	
3.	Формула, примененная для вычисления предельной погрешности определения площади земельного участка, с подставленными значениями и итоговые (вычисленные) значения		$3,5 * Mt * \sqrt{P} = 3,5 * 0,10 * \sqrt{1\ 574,00} = 14$	
4.	Площадь земельного участка согласно сведениям Единого государственного реестра недвижимости (Ркад), м ²		1 581,00	
5.	Оценка расхождения Р и Ркад ($P - P_{кад}$), м ²		7	
6.	Предельный минимальный и максимальный размеры земельного участка (Рмин и Рмакс), м ²		Рмин = 2 000 Рмакс = 25 000	
7.	Вид (виды) разрешенного использования		для ведения личного подсобного хозяйства	
7.1.	Дополнительные сведения об использовании земельного участка		—	
8.	Кадастровый или иной государственный учетный номер (инвентарный) здания, сооружения, объекта незавершенного строительства, расположенного на земельном участке		29:03:040101:625	
9.	Сведения о земельных участках (землях общего пользования, территории общего пользования), посредством которых обеспечивается доступ		Земли (земельные участки) общего пользования	
10.	Иные сведения		—	
4. Пояснения к сведениям об уточняемом земельном участке с кадастровым номером			<u>29:03:040101:1144</u> :	
1.	—			

1. Сведения о характерных точках границ уточняемого земельного участка с кадастровым номером 29:03:040101:1146 :
 Система координат 29.4 Зона № 2

Обозначение характерных точек границ	Координаты, м				Метод определения координат	Формулы, примененные для расчета средней квадратической погрешности определения координат характерных точек границ (Mt), с подставленными в такие формулы значениями и итоговые (вычисленные) значения Mt, м	Описание закрепления точки
	содержатся в Едином государственном реестре недвижимости		определены в результате выполнения комплексных кадастровых работ				
	X	Y	X	Y			
1	2	3	4	5	6	7	8
н128У	—	—	284 492,15	4 276 838,38	Метод спутниковых геодезических измерений (определений)	0,10	—
н129У	—	—	284 516,31	4 276 816,87			
н130У	—	—	284 541,64	4 276 842,52			
н131У	—	—	284 557,44	4 276 855,65			
н132У	—	—	284 548,13	4 276 872,46			
н133У	—	—	284 546,89	4 276 888,00			
н134У	—	—	284 542,91	4 276 891,71			
н135У	—	—	284 536,11	4 276 883,42			
н136У	—	—	284 531,97	4 276 878,36			
н137У	—	—	284 526,79	4 276 875,22			
н138У	—	—	284 528,08	4 276 873,09			
н139У	—	—	284 516,87	4 276 862,88			

1	2	3	4	5	6	7	8
н140У	—	—	284 515,50	4 276 860,28	Метод спутниковых геодезических измерений (определений)	0,10	—
н141У	—	—	284 497,46	4 276 844,35			
н128У	—	—	284 492,15	4 276 838,38			

2. Сведения о частях границ уточняемого земельного участка с кадастровым номером 29:03:040101:1146 :

Обозначение части границ		Горизонтальное проложение (S), м	Описание прохождения части границ	Сведения о согласовании местоположения границ (согласовано/спорное)
от т.	до т.			
1	2	3	4	5
н128У	н129У	32,35	—	согласовано
н129У	н130У	36,05		
н130У	н131У	20,54		
н131У	н132У	19,22		
н132У	н133У	15,59		
н133У	н134У	5,44		
н134У	н135У	10,72		
н135У	н136У	6,54		
н136У	н137У	6,06		
н137У	н138У	2,49		
н138У	н139У	15,16		
н139У	н140У	2,94		
н140У	н141У	24,07		
н141У	н128У	7,99		

3. Сведения о характеристиках уточняемого земельного участка с кадастровым номером 29:03:040101:1146 :

№ п/п	Наименование характеристики земельного участка	Значение характеристики
1	2	3
1.	Адрес земельного участка	—
1.1.	Сведения о местоположении земельного участка (при отсутствии адреса) в структурированном в соответствии с федеральной информационной адресной системой виде	165673, Российская Федерация, Архангельская область, Вилегодский р-н, Никольск с, Пролетарская ул, д 12
1.2.	Дополнительные сведения о местоположении земельного участка	—

1	2	3	4	5	6	7	8
н142У	—	—	285 003,19	4 275 423,53	Метод спутниковых геодезических измерений (определений)	0,10	—
н143У	—	—	285 012,34	4 275 426,75			
н144У	—	—	285 009,06	4 275 482,31			
н145У	—	—	284 990,92	4 275 480,20			
н146У	—	—	284 989,83	4 275 480,10			
н147У	—	—	284 946,68	4 275 476,17			
н148У	—	—	284 944,00	4 275 475,93			
н149У	—	—	284 936,02	4 275 475,14			
н150У	—	—	284 938,91	4 275 449,77			
н151У	—	—	284 942,73	4 275 416,25			
н142У	—	—	285 003,19	4 275 423,53			

2. Сведения о частях границ уточняемого земельного участка с кадастровым номером 29:03:040101:1149 :

Обозначение части границ		Горизонтальное проложение (S), м	Описание прохождения части границ	Сведения о согласовании местоположения границ (согласовано/спорное)
от т.	до т.			
1	2	3	4	5
н142У	н143У	9,70	—	согласовано
н143У	н144У	55,66		
н144У	н145У	18,26		
н145У	н146У	1,09		
н146У	н147У	43,33		
н147У	н148У	2,69		
н148У	н149У	8,02		
н149У	н150У	25,53		
н150У	н151У	33,74		

1	2	3	4	5
н151У	н142У	60,90	—	согласовано
3. Сведения о характеристиках уточняемого земельного участка с кадастровым номером			<u>29:03:040101:1149</u> :	
№ п/п	Наименование характеристики земельного участка		Значение характеристики	
1	2		3	
1.	Адрес земельного участка		—	
1.1.	Сведения о местоположении земельного участка (при отсутствии адреса) в структурированном в соответствии с федеральной информационной адресной системой виде		165673, Российская Федерация, Архангельская область, Вилегодский р-н, Никольск с, Октябрьская ул, д 11	
1.2.	Дополнительные сведения о местоположении земельного участка		—	
2.	Площадь земельного участка ± величина погрешности определения (вычисления) площади ($P \pm \Delta P$), м ²		4 179 ± 23,00	
3.	Формула, примененная для вычисления предельной погрешности определения площади земельного участка, с подставленными значениями и итоговые (вычисленные) значения		$3,5 * Mt * \sqrt{P} = 3,5 * 0,10 * \sqrt{(4\ 179,00)} = 23$	
4.	Площадь земельного участка согласно сведениям Единого государственного реестра недвижимости (Ркад), м ²		3 800,00	
5.	Оценка расхождения Р и Ркад ($P - P_{кад}$), м ²		379	
6.	Предельный минимальный и максимальный размеры земельного участка (Рмин и Рмакс), м ²		— —	
7.	Вид (виды) разрешенного использования		Для эксплуатации дома культуры	
7.1.	Дополнительные сведения об использовании земельного участка		—	
8.	Кадастровый или иной государственный учетный номер (инвентарный) здания, сооружения, объекта незавершенного строительства, расположенного на земельном участке		29:03:040101:581	
9.	Сведения о земельных участках (землях общего пользования, территории общего пользования), посредством которых обеспечивается доступ		Земли (земельные участки) общего пользования	
10.	Иные сведения		—	
4. Пояснения к сведениям об уточняемом земельном участке с кадастровым номером			<u>29:03:040101:1149</u> :	
1.	—			

1. Сведения о характерных точках границ уточняемого земельного участка с кадастровым номером 29:03:040101:1157 :
 Система координат 29.4 Зона № 2

Обозначение характерных точек границ	Координаты, м				Метод определения координат	Формулы, примененные для расчета средней квадратической погрешности определения координат характерных точек границ (Mt), с подставленными в такие формулы значениями и итоговые (вычисленные) значения Mt, м	Описание закрепления точки
	содержатся в Едином государственном реестре недвижимости		определены в результате выполнения комплексных кадастровых работ				
	X	Y	X	Y			
1	2	3	4	5	6	7	8
н159У	—	—	285 277,52	4 275 830,03	Метод спутниковых геодезических измерений (определений)	0,10	—
н160У	—	—	285 244,63	4 275 810,32			
н161У	—	—	285 264,48	4 275 782,00			
н162У	—	—	285 270,04	4 275 785,89			
н163У	—	—	285 293,93	4 275 802,64			
н159У	—	—	285 277,52	4 275 830,03			

2. Сведения о частях границ уточняемого земельного участка с кадастровым номером 29:03:040101:1157 :

Обозначение части границ		Горизонтальное проложение (S), м	Описание прохождения части границ	Сведения о согласовании местоположения границ (согласовано/спорное)
от т.	до т.			
1	2	3	4	5
н159У	н160У	38,34	—	согласовано
н160У	н161У	34,58		
н161У	н162У	6,79		
н162У	н163У	29,18		
н163У	н159У	31,93		

3. Сведения о характеристиках уточняемого земельного участка с кадастровым номером 29:03:040101:1157 :

№ п/п	Наименование характеристики земельного участка	Значение характеристики
1	2	3
1	2	3

1	2	3
1.	Адрес земельного участка	—
1.1.	Сведения о местоположении земельного участка (при отсутствии адреса) в структурированном в соответствии с федеральной информационной адресной системой виде	165673, Российская Федерация, Архангельская область, Вилегодский р-н, Никольск с, Северная ул, д 17
1.2.	Дополнительные сведения о местоположении земельного участка	—
2.	Площадь земельного участка ± величина погрешности определения (вычисления) площади ($P \pm \Delta P$), м ²	1 234 ± 12,00
3.	Формула, примененная для вычисления предельной погрешности определения площади земельного участка, с подставленными значениями и итоговые (вычисленные) значения	$3,5 * M_t * \sqrt{P} = 3,5 * 0,10 * \sqrt{1\ 234,00} = 12$
4.	Площадь земельного участка согласно сведениям Единого государственного реестра недвижимости (Ркад), м ²	1 080,00
5.	Оценка расхождения Р и Ркад (Р - Ркад), м ²	154
6.	Предельный минимальный и максимальный размеры земельного участка (Рмин и Рмакс), м ²	Рмин = 2 000 Рмакс = 25 000
7.	Вид (виды) разрешенного использования	Для ведения личного подсобного хозяйства
7.1.	Дополнительные сведения об использовании земельного участка	—
8.	Кадастровый или иной государственный учетный номер (инвентарный) здания, сооружения, объекта незавершенного строительства, расположенного на земельном участке	29:03:040101:1160
9.	Сведения о земельных участках (землях общего пользования, территории общего пользования), посредством которых обеспечивается доступ	Земли (земельные участки) общего пользования
10.	Иные сведения	—
4. Пояснения к сведениям об уточняемом земельном участке с кадастровым номером		29:03:040101:1157 :
1.	—	—

1. Сведения о характерных точках границ уточняемого земельного участка с кадастровым номером 29:03:040101:1170 :
 Система координат 29.4 Зона № 2

Обозначение характерных точек границ	Координаты, м				Метод определения координат	Формулы, примененные для расчета средней квадратической погрешности определения координат характерных точек границ (Mt), с подставленными в такие формулы значениями и итоговые (вычисленные) значения Mt, м	Описание закрепления точки
	содержатся в Едином государственном реестре недвижимости		определены в результате выполнения комплексных кадастровых работ				
	X	Y	X	Y			
1	2	3	4	5	6	7	8
н175У	—	—	284 927,68	4 276 035,89	Метод спутниковых геодезических измерений (определений)	0,10	—
н176У	—	—	284 892,65	4 276 067,36			Нет закрепления
н177У	—	—	284 877,15	4 276 050,11			—
н178У	—	—	284 873,13	4 276 044,94			
н179У	—	—	284 885,02	4 276 034,65			
н180У	—	—	284 891,87	4 276 027,64			
н181У	—	—	284 907,21	4 276 011,96			
н182У	—	—	284 912,75	4 276 018,44			
н183У	—	—	284 919,94	4 276 026,78			
н175У	—	—	284 927,68	4 276 035,89			

2. Сведения о частях границ уточняемого земельного участка с кадастровым номером 29:03:040101:1170 :

Обозначение части границ		Горизонтальное проложение (S), м	Описание прохождения части границ	Сведения о согласовании местоположения границ (согласовано/спорное)
от т.	до т.			
1	2	3	4	5

1	2	3	4	5
н175У	н176У	47,09	—	согласовано
н176У	н177У	23,19		
н177У	н178У	6,55		
н178У	н179У	15,72		
н179У	н180У	9,80		
н180У	н181У	21,94		
н181У	н182У	8,53		
н182У	н183У	11,01		
н183У	н175У	11,95		

3. Сведения о характеристиках уточняемого земельного участка с кадастровым номером 29:03:040101:1170 :

№ п/п	Наименование характеристики земельного участка	Значение характеристики
1	2	3
1.	Адрес земельного участка	—
1.1.	Сведения о местоположении земельного участка (при отсутствии адреса) в структурированном в соответствии с федеральной информационной адресной системой виде	165673, Российская Федерация, Архангельская область, Вилегодский р-н, Никольск с, Школьная ул, уч 10
1.2.	Дополнительные сведения о местоположении земельного участка	—
2.	Площадь земельного участка ± величина погрешности определения (вычисления) площади ($P \pm \Delta P$), м ²	1 430 ± 13,00
3.	Формула, примененная для вычисления предельной погрешности определения площади земельного участка, с подставленными значениями и итоговые (вычисленные) значения	$3,5 * M_t * \sqrt{P} = 3,5 * 0,10 * \sqrt{1\ 430,00} = 13$
4.	Площадь земельного участка согласно сведениям Единого государственного реестра недвижимости (Ркад), м ²	1 256,00
5.	Оценка расхождения Р и Ркад ($P - P_{кад}$), м ²	174
6.	Предельный минимальный и максимальный размеры земельного участка (Рмин и Рмакс), м ²	Рмин = 2 000 Рмакс = 25 000
7.	Вид (виды) разрешенного использования	Для ведения личного подсобного хозяйства
7.1.	Дополнительные сведения об использовании земельного участка	—
8.	Кадастровый или иной государственный учетный номер (инвентарный) здания, сооружения, объекта незавершенного строительства, расположенного на земельном участке	29:03:040101:537

1	2	3
9.	Сведения о земельных участках (землях общего пользования, территории общего пользования), посредством которых обеспечивается доступ	Земли (земельные участки) общего пользования
10.	Иные сведения	—

4. Пояснения к сведениям об уточняемом земельном участке с кадастровым номером 29:03:040101:1170 :

1.	—
----	---

1. Сведения о характерных точках границ уточняемого земельного участка с кадастровым номером 29:03:040101:1174 :
Система координат 29.4 Зона № 2

Обозначение характерных точек границ	Координаты, м				Метод определения координат	Формулы, примененные для расчета средней квадратической погрешности определения координат характерных точек границ (Mt), с подставленными в такие формулы значениями и итоговые (вычисленные) значения Mt, м	Описание закрепления точки
	содержатся в Едином государственном реестре недвижимости		определены в результате выполнения комплексных кадастровых работ				
	X	Y	X	Y			
1	2	3	4	5	6	7	8
н1218У	—	—	285 452,91	4 275 506,14	Метод спутниковых геодезических измерений (определений)	0,10	—
н1219У	—	—	285 473,76	4 275 533,47			
н1220У	—	—	285 478,09	4 275 528,83			
н1221У	—	—	285 489,40	4 275 515,91			
н1222У	—	—	285 468,44	4 275 489,35			
н1218У	—	—	285 452,91	4 275 506,14			

2. Сведения о частях границ уточняемого земельного участка с кадастровым номером 29:03:040101:1174 :

Обозначение части границ		Горизонтальное проложение (S), м	Описание прохождения части границ	Сведения о согласовании местоположения границ (согласовано/спорное)
от т.	до т.			
1	2	3	4	5
н1218У	н1219У	34,38	—	согласовано

1	2	3	4	5
н1219У	н1220У	6,35	—	согласовано
н1220У	н1221У	17,17		
н1221У	н1222У	33,83		
н1222У	н1218У	22,87		

3. Сведения о характеристиках уточняемого земельного участка с кадастровым номером 29:03:040101:1174 :

№ п/п	Наименование характеристики земельного участка	Значение характеристики
1	2	3
1.	Адрес земельного участка	—
1.1.	Сведения о местоположении земельного участка (при отсутствии адреса) в структурированном в соответствии с федеральной информационной адресной системой виде	165673, Российская Федерация, Архангельская область, Вилегодский р-н, Никольск с
1.2.	Дополнительные сведения о местоположении земельного участка	—
2.	Площадь земельного участка ± величина погрешности определения (вычисления) площади ($P \pm \Delta P$), м ²	781 ± 10,00
3.	Формула, примененная для вычисления предельной погрешности определения площади земельного участка, с подставленными значениями и итоговые (вычисленные) значения	$3,5 * M_t * \sqrt{P} = 3,5 * 0,10 * \sqrt{(781,00)} = 10$
4.	Площадь земельного участка согласно сведениям Единого государственного реестра недвижимости (Ркад), м ²	750,00
5.	Оценка расхождения Р и Ркад ($P - P_{кад}$), м ²	31
6.	Предельный минимальный и максимальный размеры земельного участка (Рмин и Рмакс), м ²	— —
7.	Вид (виды) разрешенного использования	Для промышленных целей
7.1.	Дополнительные сведения об использовании земельного участка	—
8.	Кадастровый или иной государственный учетный номер (инвентарный) здания, сооружения, объекта незавершенного строительства, расположенного на земельном участке	—
9.	Сведения о земельных участках (землях общего пользования, территории общего пользования), посредством которых обеспечивается доступ	Земли (земельные участки) общего пользования
10.	Иные сведения	—

4. Пояснения к сведениям об уточняемом земельном участке с кадастровым номером 29:03:040101:1174 :

1.	—
----	---

1. Сведения о характерных точках границ уточняемого земельного участка с кадастровым номером 29:03:040101:1175 :
 Система координат 29.4 Зона № 2

Обозначение характерных точек границ	Координаты, м				Метод определения координат	Формулы, примененные для расчета средней квадратической погрешности определения координат характерных точек границ (Mt), с подставленными в такие формулы значениями и итоговые (вычисленные) значения Mt, м	Описание закрепления точки
	содержатся в Едином государственном реестре недвижимости		определены в результате выполнения комплексных кадастровых работ				
	X	Y	X	Y			
1	2	3	4	5	6	7	8
н184У	—	—	284 940,04	4 276 187,57	Метод спутниковых геодезических измерений (определений)	0,10	—
н185У	—	—	284 949,47	4 276 198,63			
н186У	—	—	284 933,46	4 276 212,30			
н187У	—	—	284 930,81	4 276 209,20			
н188У	—	—	284 924,02	4 276 201,25			
н184У	—	—	284 940,04	4 276 187,57			

2. Сведения о частях границ уточняемого земельного участка с кадастровым номером 29:03:040101:1175 :

Обозначение части границ		Горизонтальное проложение (S), м	Описание прохождения части границ	Сведения о согласовании местоположения границ (согласовано/спорное)
от т.	до т.			
1	2	3	4	5
н184У	н185У	14,53	—	согласовано
н185У	н186У	21,05		
н186У	н187У	4,08		
н187У	н188У	10,45		
н188У	н184У	21,07		

3. Сведения о характеристиках уточняемого земельного участка с кадастровым номером 29:03:040101:1175 :

№ п/п	Наименование характеристики земельного участка	Значение характеристики
-------	--	-------------------------

1	2	3
1.	Адрес земельного участка	—
1.1.	Сведения о местоположении земельного участка (при отсутствии адреса) в структурированном в соответствии с федеральной информационной адресной системой виде	165673, Российская Федерация, Архангельская область, Вилегодский р-н, Никольск с, Зеленая ул, д 13
1.2.	Дополнительные сведения о местоположении земельного участка	—
2.	Площадь земельного участка ± величина погрешности определения (вычисления) площади ($P \pm \Delta P$), м ²	306 ± 6,00
3.	Формула, примененная для вычисления предельной погрешности определения площади земельного участка, с подставленными значениями и итоговые (вычисленные) значения	$3,5 * M_t * \sqrt{P} = 3,5 * 0,10 * \sqrt{(306,00)} = 6$
4.	Площадь земельного участка согласно сведениям Единого государственного реестра недвижимости (Ркад), м ²	313,00
5.	Оценка расхождения Р и Ркад (Р - Ркад), м ²	7
6.	Предельный минимальный и максимальный размеры земельного участка (Рмин и Рмакс), м ²	Рмин = 2 000 Рмакс = 25 000
7.	Вид (виды) разрешенного использования	Для ведения личного подсобного хозяйства
7.1.	Дополнительные сведения об использовании земельного участка	—
8.	Кадастровый или иной государственный учетный номер (инвентарный) здания, сооружения, объекта незавершенного строительства, расположенного на земельном участке	—
9.	Сведения о земельных участках (землях общего пользования, территории общего пользования), посредством которых обеспечивается доступ	Земли (земельные участки) общего пользования
10.	Иные сведения	—
4. Пояснения к сведениям об уточняемом земельном участке с кадастровым номером		29:03:040101:1175 :
1.	—	—

Сведения об образуемых земельных участках

1. Сведения о характерных точках границ образуемого земельного участка _____ :

_____ обозначение земельного участка

Система координат _____

Зона № _____

Обозначение характерных точек границ	Координаты, м		Метод определения координат	Формулы, примененные для расчета средней квадратической погрешности определения координат характерных точек границ (Mt), с подставленными в такие формулы значениями и итоговые (вычисленные) значения Mt, м	Описание закрепления точки
	X	Y			
1	2	3	4	5	6

2. Сведения о частях границ образуемого земельного участка _____ :

_____ обозначение земельного участка

Обозначение части границ		Горизонтальное проложение (S), м	Описание прохождения части границ	Сведения о согласовании местоположения границ (согласовано/спорное)
от т.	до т.			
1	2	3	4	5

3. Сведения о характеристиках образуемого земельного участка _____ :

_____ обозначение земельного участка

№ п/п	Наименование характеристики земельного участка	Значение характеристики
1	2	3
1.	Адрес земельного участка	
1.1.	Сведения о местоположении земельного участка (при отсутствии адреса) в структурированном в соответствии с федеральной информационной адресной системой виде	
1.2.	Дополнительные сведения о местоположении земельного участка	
2.	Категория земель	
3.	Вид (виды) разрешенного использования	
3.1.	Дополнительные сведения об использовании земельного участка	
4.	Реестровый номер границ территориальной зоны или в случае отсутствия такого реестрового номера ее индивидуальное обозначение (вид, тип, номер, индекс)	
5.	Площадь земельного участка ± величина погрешности определения (вычисления) площади ($P \pm \Delta P$), м ²	

1	2	3
6.	Формула, примененная для вычисления предельной погрешности определения площади земельного участка, с подставленными значениями и итоговые (вычисленные) значения	
7.	Предельный минимальный и максимальный размеры земельного участка (Рмин) и (Рмакс), м ²	
8.	Кадастровый или иной государственный учетный номер (инвентарный) объекта недвижимости, расположенного на образуемом земельном участке	
9.	Кадастровые номера исходных земельных участков	
9.1.	Кадастровый номер входящего в состав земельного участка, представляющего собой единое землепользование (номер контура многоконтурного земельного участка), преобразование которого осуществляется	
9.2.	Кадастровые номера земельных участков, исключаемых из состава измененного (исходного) земельного участка, представляющего собой единое землепользование	
9.3.	Кадастровый или иной государственный учетный номер (инвентарный) объекта недвижимости, расположенного на измененном земельном участке	
10.	Условный номер земельного участка	
11.	Учетный номер проекта межевания территории	
12.	Дополнительные сведения об образовании земельного участка	
13.	Сведения о земельных участках (землях общего пользования, территории общего пользования), посредством которых обеспечивается доступ	
14.	Иные сведения	
4. Пояснения к сведениям об образуемом земельном участке _____ : обозначение земельного участка		
1.		

Сведения об уточняемых земельных участках, необходимые для исправления реестровых ошибок в сведениях о местоположении их границ

1. Сведения о характерных точках границ уточняемого земельного участка с кадастровым номером 29:03:040101:15 :

Система координат 29.4 Зона № 2

Обозначение характерных точек границ	Координаты, м				Метод определения координат	Формулы, примененные для расчета средней квадратической погрешности определения координат характерных точек границ (Mt), с подставленными в такие формулы значениями и итоговые (вычисленные) значения Mt, м	Описание закрепления точки
	содержатся в Едином государственном реестре недвижимости		определены в результате выполнения комплексных кадастровых работ				
	X	Y	X	Y			
1	2	3	4	5	6	7	8
2096	285 145,58	4 276 220,81	—	—	Метод спутниковых геодезических измерений (определений)	0,10	Нет закрепления
н2091У	—	—	285 161,09	4 276 244,52			
н2090У	—	—	285 151,71	4 276 253,05			
2093	285 158,35	4 276 241,10	—	—			
2092	285 143,95	4 276 251,41	—	—			
2089	285 135,01	4 276 236,17	285 135,01	4 276 236,17			
н2098У	—	—	285 141,50	4 276 226,30			
н2094У	—	—	285 146,25	4 276 228,49			
2096	285 145,58	4 276 220,81	—	—			

2. Сведения о частях границ уточняемого земельного участка с кадастровым номером 29:03:040101:15 :

Обозначение части границ		Горизонтальное проложение (S), м	Описание прохождения части границ	Сведения о согласовании местоположения границ (согласовано/спорное)
от т.	до т.			
1	2	3	4	5
н2091У	н2090У	12,68	—	согласовано

1	2	3	4	5
н2090У	2089	23,74	—	согласовано
2089	н2098У	11,81		
н2098У	н2094У	5,23		
н2094У	н2091У	21,84		

3. Сведения о характеристиках уточняемого земельного участка с кадастровым номером _____ **29:03:040101:15** _____ :

№ п/п	Наименование характеристики	Значение характеристики
1	2	3
1.	Адрес земельного участка	—
1.1.	Сведения о местоположении земельного участка (при отсутствии адреса) в структурированном в соответствии с федеральной информационной адресной системой виде	165673, Российская Федерация, Архангельская область, Вилегодский р-н, Никольск с
1.2.	Дополнительные сведения о местоположении земельного участка	—
2.	Площадь земельного участка ± величина погрешности определения (вычисления) площади ($P \pm \Delta P$), м ²	328 ± 6,00
3.	Формула, примененная для вычисления предельной погрешности определения площади земельного участка, с подставленными значениями и итоговые (вычисленные) значения	$3,5 * M_t * \sqrt{(P)} = 3,5 * 0,10 * \sqrt{(328,00)} = 6$
4.	Площадь земельного участка согласно сведениям Единого государственного реестра недвижимости ($P_{кад}$), м ²	361,00
5.	Оценка расхождения P и $P_{кад}$ ($P - P_{кад}$), м ²	33
6.	Предельный минимальный и максимальный размеры земельного участка ($P_{мин}$ и $P_{макс}$), м ²	$P_{мин} = P_{мин} = 600$ $P_{макс} = P_{макс} = 3\ 000$
7.	Кадастровый или иной государственный учетный номер (инвентарный) здания, сооружения, объекта незавершенного строительства, расположенного на земельном участке	—
8.	Вид (виды) разрешенного использования	индивидуальное жилищное строительство
8.1.	Дополнительные сведения об использовании земельного участка	—
9.	Сведения о земельных участках (землях общего пользования, территории общего пользования), посредством которых обеспечивается доступ	Земли (земельные участки) общего пользования
10.	Иные сведения	—

4. Пояснения к сведениям об уточняемом земельном участке с кадастровым номером _____ **29:03:040101:15** _____ :

1.	—
----	---

1. Сведения о характерных точках границ уточняемого земельного участка с кадастровым номером _____ **29:03:040101:16** :
 Система координат _____ **29.4** _____ Зона № _____ **2**

Обозначение характерных точек границ	Координаты, м				Метод определения координат	Формулы, примененные для расчета средней квадратической погрешности определения координат характерных точек границ (Mt), с подставленными в такие формулы значениями и итоговые (вычисленные) значения Mt, м	Описание закрепления точки
	содержатся в Едином государственном реестре недвижимости		определены в результате выполнения комплексных кадастровых работ				
	X	Y	X	Y			
1	2	3	4	5	6	7	8
2099	285 131,47	4 276 195,55	285 131,47	4 276 195,55	—	—	—
н2095У	—	—	285 156,55	4 276 211,49	Метод спутниковых геодезических измерений (определений)	0,10	Нет закрепления
н2094У	—	—	285 146,25	4 276 228,49			
н2098У	—	—	285 141,50	4 276 226,30			
н2100У	—	—	285 120,71	4 276 213,88			
2101	285 153,03	4 276 209,97	—	—			—
2096	285 145,58	4 276 220,81	—	—			Нет закрепления
2102	285 139,44	4 276 229,73	—	—			—
2103	285 118,28	4 276 215,29	—	—			
2099	285 131,47	4 276 195,55	285 131,47	4 276 195,55	—	—	—

2. Сведения о частях границ уточняемого земельного участка с кадастровым номером _____ **29:03:040101:16** :

Обозначение части границ		Горизонтальное проложение (S), м	Описание прохождения части границ	Сведения о согласовании местоположения границ (согласовано/спорное)
от т.	до т.			
1	2	3	4	5
2099	н2095У	29,72	—	согласовано
н2095У	н2094У	19,88		

1	2	3	4	5
н2094У	н2098У	5,23	—	согласовано
н2098У	н2100У	24,22		
н2100У	2099	21,25		

3. Сведения о характеристиках уточняемого земельного участка с кадастровым номером 29:03:040101:16 :

№ п/п	Наименование характеристики	Значение характеристики
1	2	3
1.	Адрес земельного участка	—
1.1.	Сведения о местоположении земельного участка (при отсутствии адреса) в структурированном в соответствии с федеральной информационной адресной системой виде	165673, Российская Федерация, Архангельская область, Вилегодский р-н, Никольск с
1.2.	Дополнительные сведения о местоположении земельного участка	—
2.	Площадь земельного участка ± величина погрешности определения (вычисления) площади ($P \pm \Delta P$), м ²	615 ± 9,00
3.	Формула, примененная для вычисления предельной погрешности определения площади земельного участка, с подставленными значениями и итоговые (вычисленные) значения	$3,5 * M_t * \sqrt{P} = 3,5 * 0,10 * \sqrt{(615,00)} = 9$
4.	Площадь земельного участка согласно сведениям Единого государственного реестра недвижимости (Ркад), м ²	615,00
5.	Оценка расхождения Р и Ркад ($P - P_{кад}$), м ²	0
6.	Предельный минимальный и максимальный размеры земельного участка (Рмин и Рмакс), м ²	Рмин = — Рмакс = —
7.	Кадастровый или иной государственный учетный номер (инвентарный) здания, сооружения, объекта незавершенного строительства, расположенного на земельном участке	29:03:040101:929
8.	Вид (виды) разрешенного использования	Земельные участки, предназначенные для размещения объектов торговли, общественного питания и бытового обслуживания (для размещения здания магазина)
8.1.	Дополнительные сведения об использовании земельного участка	—
9.	Сведения о земельных участках (землях общего пользования, территории общего пользования), посредством которых обеспечивается доступ	Земли (земельные участки) общего пользования
10.	Иные сведения	—

4. Пояснения к сведениям об уточняемом земельном участке с кадастровым номером 29:03:040101:16 :

1.	—
----	---

1. Сведения о характерных точках границ уточняемого земельного участка с кадастровым номером _____ **29:03:040101:90** _____ :

Система координат _____ **29.4** _____ Зона № _____ **2** _____

Обозначение характерных точек границ	Координаты, м				Метод определения координат	Формулы, примененные для расчета средней квадратической погрешности определения координат характерных точек границ (Mt), с подставленными в такие формулы значениями и итоговые (вычисленные) значения Mt, м	Описание закрепления точки
	содержатся в Едином государственном реестре недвижимости		определены в результате выполнения комплексных кадастровых работ				
	X	Y	X	Y			
1	2	3	4	5	6	7	8
н963У	—	—	284 874,98	4 276 084,95	Метод спутниковых геодезических измерений (определений)	0,10	Нет закрепления
н964У	—	—	284 872,62	4 276 082,84			
н962У	—	—	284 861,29	4 276 093,71			
2083	284 880,08	4 276 110,27	284 880,08	4 276 110,27			
2063	—	—	284 880,88	4 276 111,25			
н1060У	—	—	284 908,41	4 276 083,49			
н1061У	—	—	284 905,99	4 276 081,02			
н176У	—	—	284 892,65	4 276 067,36			
н963У	—	—	284 874,98	4 276 084,95			

2. Сведения о частях границ уточняемого земельного участка с кадастровым номером _____ **29:03:040101:90** _____ :

Обозначение части границ		Горизонтальное проложение (S), м	Описание прохождения части границ	Сведения о согласовании местоположения границ (согласовано/спорное)
от т.	до т.			
1	2	3	4	5
н963У	н964У	3,17	—	согласовано
н964У	н962У	15,70		

1	2	3	4	5
н962У	2083	25,05	—	согласовано
2083	2063	1,27		
2063	н1060У	39,10		
н1060У	н1061У	3,46		
н1061У	н176У	19,09		
н176У	н963У	24,93		

3. Сведения о характеристиках уточняемого земельного участка с кадастровым номером 29:03:040101:90 :

№ п/п	Наименование характеристики	Значение характеристики
1	2	3
1.	Адрес земельного участка	—
1.1.	Сведения о местоположении земельного участка (при отсутствии адреса) в структурированном в соответствии с федеральной информационной адресной системой виде	165673, Российская Федерация, Архангельская область, Вилегодский р-н, Никольск с, Зеленая ул, д 10
1.2.	Дополнительные сведения о местоположении земельного участка	—
2.	Площадь земельного участка ± величина погрешности определения (вычисления) площади ($P \pm \Delta P$), м ²	953 ± 11,00
3.	Формула, примененная для вычисления предельной погрешности определения площади земельного участка, с подставленными значениями и итоговые (вычисленные) значения	$3,5 * M_t * \sqrt{P} = 3,5 * 0,10 * \sqrt{(953,00)} = 11$
4.	Площадь земельного участка согласно сведениям Единого государственного реестра недвижимости ($R_{кад}$), м ²	861,00
5.	Оценка расхождения P и $R_{кад}$ ($P - R_{кад}$), м ²	92
6.	Предельный минимальный и максимальный размеры земельного участка ($R_{мин}$ и $R_{макс}$), м ²	$R_{мин} = R_{мин} = 2\ 000$ $R_{макс} = R_{макс} = 25\ 000$
7.	Кадастровый или иной государственный учетный номер (инвентарный) здания, сооружения, объекта незавершенного строительства, расположенного на земельном участке	—
8.	Вид (виды) разрешенного использования	для ведения личного подсобного хозяйства
8.1.	Дополнительные сведения об использовании земельного участка	—
9.	Сведения о земельных участках (землях общего пользования, территории общего пользования), посредством которых обеспечивается доступ	Земли (земельные участки) общего пользования
10.	Иные сведения	—

4. Пояснения к сведениям об уточняемом земельном участке с кадастровым номером _____ **29:03:040101:90** _____ :

1. _____

1. Сведения о характерных точках границ уточняемого земельного участка с кадастровым номером _____ **29:03:040101:91** _____ :

Система координат _____ **29.4** _____ Зона № _____ **2** _____

Обозначение характерных точек границ	Координаты, м				Метод определения координат	Формулы, примененные для расчета средней квадратической погрешности определения координат характерных точек границ (Mt), с подставленными в такие формулы значениями и итоговые (вычисленные) значения Mt, м	Описание закрепления точки
	содержатся в Едином государственном реестре недвижимости		определены в результате выполнения комплексных кадастровых работ				
	X	Y	X	Y			
1	2	3	4	5	6	7	8
2075	284 848,42	4 276 101,18	—	—	Метод спутниковых геодезических измерений (определений)	0,10	—
2076	284 852,06	4 276 104,66	—	—			
2077	284 848,57	4 276 108,26	—	—			
2078	284 844,91	4 276 104,79	—	—			
н2079У	—	—	284 845,90	4 276 097,43			
н2080У	—	—	284 849,69	4 276 100,75			
н2081У	—	—	284 846,36	4 276 104,50			
н2082У	—	—	284 842,56	4 276 101,19			
2075	284 848,42	4 276 101,18	—	—			

2. Сведения о частях границ уточняемого земельного участка с кадастровым номером _____ **29:03:040101:91** _____ :

Обозначение части границ		Горизонтальное проложение (S), м	Описание прохождения части границ	Сведения о согласовании местоположения границ (согласовано/спорное)
от т.	до т.			
1	2	3	4	5

1	2	3	4	5
н2079У	н2080У	5,04	—	согласовано
н2080У	н2081У	5,02		
н2081У	н2082У	5,04		
н2082У	н2079У	5,03		

3. Сведения о характеристиках уточняемого земельного участка с кадастровым номером 29:03:040101:91 :

№ п/п	Наименование характеристики	Значение характеристики
1	2	3
1.	Адрес земельного участка	—
1.1.	Сведения о местоположении земельного участка (при отсутствии адреса) в структурированном в соответствии с федеральной информационной адресной системой виде	165673, Российская Федерация, Архангельская область, Вилегодский р-н, Никольск с, Зеленая ул, д 10
1.2.	Дополнительные сведения о местоположении земельного участка	—
2.	Площадь земельного участка ± величина погрешности определения (вычисления) площади ($P \pm \Delta P$), м ²	$25 \pm 2,00$
3.	Формула, примененная для вычисления предельной погрешности определения площади земельного участка, с подставленными значениями и итоговые (вычисленные) значения	$3,5 * M_t * \sqrt{P} = 3,5 * 0,10 * \sqrt{(25,00)} = 2$
4.	Площадь земельного участка согласно сведениям Единого государственного реестра недвижимости ($P_{кад}$), м ²	25,00
5.	Оценка расхождения P и $P_{кад}$ ($P - P_{кад}$), м ²	0
6.	Предельный минимальный и максимальный размеры земельного участка ($P_{мин}$ и $P_{макс}$), м ²	$P_{мин} = P_{мин} = 2\ 000$ $P_{макс} = P_{макс} = 25\ 000$
7.	Кадастровый или иной государственный учетный номер (инвентарный) здания, сооружения, объекта незавершенного строительства, расположенного на земельном участке	—
8.	Вид (виды) разрешенного использования	для ведения личного подсобного хозяйства
8.1.	Дополнительные сведения об использовании земельного участка	—
9.	Сведения о земельных участках (землях общего пользования, территории общего пользования), посредством которых обеспечивается доступ	Земли (земельные участки) общего пользования
10.	Иные сведения	—

4. Пояснения к сведениям об уточняемом земельном участке с кадастровым номером 29:03:040101:91 :

1.	—
----	---

1. Сведения о характерных точках границ уточняемого земельного участка с кадастровым номером 29:03:040101:321 :
 Система координат 29.4 Зона № 2

Обозначение характерных точек границ	Координаты, м				Метод определения координат	Формулы, примененные для расчета средней квадратической погрешности определения координат характерных точек границ (Mt), с подставленными в такие формулы значениями и итоговые (вычисленные) значения Mt, м	Описание закрепления точки
	содержатся в Едином государственном реестре недвижимости		определены в результате выполнения комплексных кадастровых работ				
	X	Y	X	Y			
1	2	3	4	5	6	7	8
2073	284 909,49	4 276 763,51	284 909,49	4 276 763,51	Метод спутниковых геодезических измерений (определений)	0,10	Нет закрепления
2074	284 904,49	4 276 806,34	284 904,49	4 276 806,34			
н385У	—	—	284 904,61	4 276 807,58			
н390У	—	—	284 876,82	4 276 806,37			
2071	284 877,18	4 276 805,57	—	—			
2070	284 875,83	4 276 761,93	284 875,83	4 276 761,93			
2073	284 909,49	4 276 763,51	284 909,49	4 276 763,51			

2. Сведения о частях границ уточняемого земельного участка с кадастровым номером 29:03:040101:321 :

Обозначение части границ		Горизонтальное проложение (S), м	Описание прохождения части границ	Сведения о согласовании местоположения границ (согласовано/спорное)
от т.	до т.			
1	2	3	4	5
2073	2074	43,12	—	согласовано
2074	н385У	1,25		
н385У	н390У	27,82		
н390У	2070	44,45		
2070	2073	33,70		

3. Сведения о характеристиках уточняемого земельного участка с кадастровым номером		29:03:040101:321
№ п/п	Наименование характеристики	Значение характеристики
1	2	3
1.	Адрес земельного участка	—
1.1.	Сведения о местоположении земельного участка (при отсутствии адреса) в структурированном в соответствии с федеральной информационной адресной системой виде	165673, Российская Федерация, Архангельская область, Вилегодский р-н, Никольск с, Молодежная ул, д 12
1.2.	Дополнительные сведения о местоположении земельного участка	—
2.	Площадь земельного участка ± величина погрешности определения (вычисления) площади ($P \pm \Delta P$), м ²	1 357 ± 13,00
3.	Формула, примененная для вычисления предельной погрешности определения площади земельного участка, с подставленными значениями и итоговые (вычисленные) значения	$3,5 * M_t * \sqrt{P} = 3,5 * 0,10 * \sqrt{(1\ 357,00)} = 13$
4.	Площадь земельного участка согласно сведениям Единого государственного реестра недвижимости ($R_{кад}$), м ²	1 320,00
5.	Оценка расхождения P и $R_{кад}$ ($P - R_{кад}$), м ²	37
6.	Предельный минимальный и максимальный размеры земельного участка ($R_{мин}$ и $R_{макс}$), м ²	$R_{мин} = R_{мин} = 2\ 000$ $R_{макс} = R_{макс} = 25\ 000$
7.	Кадастровый или иной государственный учетный номер (инвентарный) здания, сооружения, объекта незавершенного строительства, расположенного на земельном участке	29:03:040101:628
8.	Вид (виды) разрешенного использования	Для ведения личного подсобного хозяйства
8.1.	Дополнительные сведения об использовании земельного участка	—
9.	Сведения о земельных участках (землях общего пользования, территории общего пользования), посредством которых обеспечивается доступ	Земли (земельные участки) общего пользования
10.	Иные сведения	—
4. Пояснения к сведениям об уточняемом земельном участке с кадастровым номером		29:03:040101:321
1.	—	—

1. Сведения о характерных точках границ уточняемого земельного участка с кадастровым номером 29:03:040101:322 :
 Система координат 29.4 Зона № 2

Обозначение характерных точек границ	Координаты, м				Метод определения координат	Формулы, примененные для расчета средней квадратической погрешности определения координат характерных точек границ (Mt), с подставленными в такие формулы значениями и итоговые (вычисленные) значения Mt, м	Описание закрепления точки
	содержатся в Едином государственном реестре недвижимости		определены в результате выполнения комплексных кадастровых работ				
	X	Y	X	Y			
1	2	3	4	5	6	7	8
2070	284 875,83	4 276 761,93	284 875,83	4 276 761,93	Метод спутниковых геодезических измерений (определений)	0,10	Нет закрепления
2071	284 877,18	4 276 805,57	—	—			
н390У	—	—	284 876,82	4 276 806,37			
н170У	—	—	284 870,21	4 276 807,10			—
н169У	—	—	284 839,16	4 276 803,62			
1266	284 839,23	4 276 802,57	284 839,23	4 276 802,57			
2072	284 843,47	4 276 760,13	284 843,47	4 276 760,13			
2070	284 875,83	4 276 761,93	284 875,83	4 276 761,93			Нет закрепления

2. Сведения о частях границ уточняемого земельного участка с кадастровым номером 29:03:040101:322 :

Обозначение части границ		Горизонтальное проложение (S), м	Описание прохождения части границ	Сведения о согласовании местоположения границ (согласовано/спорное)
от т.	до т.			
1	2	3	4	5
2070	н390У	44,45	—	согласовано
н390У	н170У	6,65		
н170У	н169У	31,24		
н169У	1266	1,05		

1	2	3	4	5
1266	2072	42,65	—	согласовано
2072	2070	32,41	—	

3. Сведения о характеристиках уточняемого земельного участка с кадастровым номером 29:03:040101:322 :

№ п/п	Наименование характеристики	Значение характеристики
1	2	3
1.	Адрес земельного участка	—
1.1.	Сведения о местоположении земельного участка (при отсутствии адреса) в структурированном в соответствии с федеральной информационной адресной системой виде	165673, Российская Федерация, Архангельская область, Вилегодский р-н, Никольск с, Молодежная ул, д 10
1.2.	Дополнительные сведения о местоположении земельного участка	—
2.	Площадь земельного участка ± величина погрешности определения (вычисления) площади ($P \pm \Delta P$), м ²	1 567 ± 14,00
3.	Формула, примененная для вычисления предельной погрешности определения площади земельного участка, с подставленными значениями и итоговые (вычисленные) значения	$3,5 * M_t * \sqrt{P} = 3,5 * 0,10 * \sqrt{(1\ 567,00)} = 14$
4.	Площадь земельного участка согласно сведениям Единого государственного реестра недвижимости (Ркад), м ²	1 517,00
5.	Оценка расхождения Р и Ркад ($P - P_{кад}$), м ²	50
6.	Предельный минимальный и максимальный размеры земельного участка (Рмин и Рмакс), м ²	Рмин = Рмин = 2 000 Рмакс = Рмакс = 25 000
7.	Кадастровый или иной государственный учетный номер (инвентарный) здания, сооружения, объекта незавершенного строительства, расположенного на земельном участке	29:03:040101:551
8.	Вид (виды) разрешенного использования	Для ведения личного подсобного хозяйства
8.1.	Дополнительные сведения об использовании земельного участка	—
9.	Сведения о земельных участках (землях общего пользования, территории общего пользования), посредством которых обеспечивается доступ	Земли (земельные участки) общего пользования
10.	Иные сведения	—

4. Пояснения к сведениям об уточняемом земельном участке с кадастровым номером 29:03:040101:322 :

1.	—
----	---

1. Сведения о характерных точках границ уточняемого земельного участка с кадастровым номером 29:03:040101:507 :
 Система координат 29.4 Зона № 2

Обозначение характерных точек границ	Координаты, м				Метод определения координат	Формулы, примененные для расчета средней квадратической погрешности определения координат характерных точек границ (Mt), с подставленными в такие формулы значениями и итоговые (вычисленные) значения Mt, м	Описание закрепления точки
	содержатся в Едином государственном реестре недвижимости		определены в результате выполнения комплексных кадастровых работ				
	X	Y	X	Y			
1	2	3	4	5	6	7	8
1956	284 969,81	4 276 974,27	—	—	Метод спутниковых геодезических измерений (определений)	0,10	—
2104	284 973,69	4 276 987,85	—	—		0,20	
2105	284 960,10	4 276 991,73	—	—			
2106	284 956,23	4 276 978,15	—	—			
н2107У	—	—	284 964,95	4 276 976,55			
н2108У	—	—	284 977,34	4 276 983,34			
н2109У	—	—	284 970,54	4 276 995,73			
н2110У	—	—	284 958,17	4 276 988,94			
1956	284 969,81	4 276 974,27	—	—		0,10	

2. Сведения о частях границ уточняемого земельного участка с кадастровым номером 29:03:040101:507 :

Обозначение части границ		Горизонтальное проложение (S), м	Описание прохождения части границ	Сведения о согласовании местоположения границ (согласовано/спорное)
от т.	до т.			
1	2	3	4	5
н2107У	н2108У	14,13	—	согласовано
н2108У	н2109У	14,13		

1	2	3	4	5
н2109У	н2110У	14,11	—	согласовано
н2110У	н2107У	14,12		

3. Сведения о характеристиках уточняемого земельного участка с кадастровым номером 29:03:040101:507 :

№ п/п	Наименование характеристики	Значение характеристики
1	2	3
1.	Адрес земельного участка	—
1.1.	Сведения о местоположении земельного участка (при отсутствии адреса) в структурированном в соответствии с федеральной информационной адресной системой виде	165673, Российская Федерация, Архангельская область, Вилегодский р-н, Никольск с
1.2.	Дополнительные сведения о местоположении земельного участка	—
2.	Площадь земельного участка ± величина погрешности определения (вычисления) площади ($P \pm \Delta P$), м ²	$199 \pm 5,00$
3.	Формула, примененная для вычисления предельной погрешности определения площади земельного участка, с подставленными значениями и итоговые (вычисленные) значения	$3,5 * M_t * \sqrt{P} = 3,5 * 0,10 * \sqrt{(199,00)} = 5$
4.	Площадь земельного участка согласно сведениям Единого государственного реестра недвижимости (Ркад), м ²	200,00
5.	Оценка расхождения Р и Ркад ($P - P_{кад}$), м ²	1
6.	Предельный минимальный и максимальный размеры земельного участка (Рмин и Рмакс), м ²	Рмин = — Рмакс = —
7.	Кадастровый или иной государственный учетный номер (инвентарный) здания, сооружения, объекта незавершенного строительства, расположенного на земельном участке	—
8.	Вид (виды) разрешенного использования	земельные участки, предназначенные для размещения объектов связи (установка башни связи высотой 42 м и блок контейнера с оборудованием ЗАО "Теле 2 - Архангельск")
8.1.	Дополнительные сведения об использовании земельного участка	—
9.	Сведения о земельных участках (землях общего пользования, территории общего пользования), посредством которых обеспечивается доступ	Земли (земельные участки) общего пользования
10.	Иные сведения	Аренда (в том числе, субаренда). Обременение возникает на основании: Договор аренды земельного участка №81 . Акт приема-передачи участка

4. Пояснения к сведениям об уточняемом земельном участке с кадастровым номером 29:03:040101:507 :

1.	—
----	---

1. Сведения о характерных точках границ уточняемого земельного участка с кадастровым номером 29:03:040101:959 :
 Система координат 29.4 Зона № 2

Обозначение характерных точек границ	Координаты, м				Метод определения координат	Формулы, примененные для расчета средней квадратической погрешности определения координат характерных точек границ (Mt), с подставленными в такие формулы значениями и итоговые (вычисленные) значения Mt, м	Описание закрепления точки
	содержатся в Едином государственном реестре недвижимости		определены в результате выполнения комплексных кадастровых работ				
	X	Y	X	Y			
1	2	3	4	5	6	7	8
2084	285 169,87	4 276 219,96	285 169,87	4 276 219,96	Метод спутниковых геодезических измерений (определений)	0,10	Нет закрепления
н2085У	—	—	285 174,27	4 276 222,83			
н2086У	—	—	285 165,37	4 276 244,57			
2087	285 147,24	4 276 270,50	285 147,24	4 276 270,50			
2088	285 129,98	4 276 243,50	285 129,98	4 276 243,50			
2089	285 135,01	4 276 236,17	285 135,01	4 276 236,17			
н2090У	—	—	285 151,71	4 276 253,05			
н2091У	—	—	285 161,09	4 276 244,52			
2092	285 143,95	4 276 251,41	—	—			
2093	285 158,35	4 276 241,10	—	—			
н2094У	—	—	285 146,25	4 276 228,49			
н2095У	—	—	285 156,55	4 276 211,49			

1	2	3	4	5	6	7	8
2096	285 145,58	4 276 220,81	—	—	Метод спутниковых геодезических измерений (определений)	0,10	Нет закрепления
2097	285 153,67	4 276 209,04	—	—			
2084	285 169,87	4 276 219,96	285 169,87	4 276 219,96			

2. Сведения о частях границ уточняемого земельного участка с кадастровым номером 29:03:040101:959 :

Обозначение части границ		Горизонтальное проложение (S), м	Описание прохождения части границ	Сведения о согласовании местоположения границ (согласовано/спорное)
от т.	до т.			
1	2	3	4	5
2084	н2085У	5,25	—	согласовано
н2085У	н2086У	23,49		
н2086У	2087	31,64		
2087	2088	32,05		
2088	2089	8,89		
2089	н2090У	23,74		
н2090У	н2091У	12,68		
н2091У	н2094У	21,84		
н2094У	н2095У	19,88		
н2095У	2084	15,78		

3. Сведения о характеристиках уточняемого земельного участка с кадастровым номером 29:03:040101:959 :

№ п/п	Наименование характеристики	Значение характеристики
1	2	3
1.	Адрес земельного участка	—
1.1.	Сведения о местоположении земельного участка (при отсутствии адреса) в структурированном в соответствии с федеральной информационной адресной системой виде	165673, Российская Федерация, Архангельская область, Вилегодский р-н, Никольск с, Советская ул, д 42
1.2.	Дополнительные сведения о местоположении земельного участка	—
2.	Площадь земельного участка ± величина погрешности определения (вычисления) площади ($P \pm \Delta P$), м ²	956 ± 11,00

1	2	3
3.	Формула, примененная для вычисления предельной погрешности определения площади земельного участка, с подставленными значениями и итоговые (вычисленные) значения	$3,5 * Mt * \sqrt{P} = 3,5 * 0,10 * \sqrt{(956,00)} = 11$
4.	Площадь земельного участка согласно сведениям Единого государственного реестра недвижимости (Ркад), м ²	789,00
5.	Оценка расхождения Р и Ркад (Р - Ркад), м ²	167
6.	Предельный минимальный и максимальный размеры земельного участка (Рмин и Рмакс), м ²	Рмин = Рмин = 600 Рмакс = Рмакс = 3 000
7.	Кадастровый или иной государственный учетный номер (инвентарный) здания, сооружения, объекта незавершенного строительства, расположенного на земельном участке	29:03:040101:612
8.	Вид (виды) разрешенного использования	индивидуальное жилищное строительство
8.1.	Дополнительные сведения об использовании земельного участка	—
9.	Сведения о земельных участках (землях общего пользования, территории общего пользования), посредством которых обеспечивается доступ	Земли (земельные участки) общего пользования
10.	Иные сведения	—

4. Пояснения к сведениям об уточняемом земельном участке с кадастровым номером 29:03:040101:959 :

1.	—
----	---

1. Сведения о характерных точках границ уточняемого земельного участка с кадастровым номером 29:03:040101:982 :

Система координат 29.4 Зона № 2

Обозначение характерных точек границ	Координаты, м				Метод определения координат	Формулы, примененные для расчета средней квадратической погрешности определения координат характерных точек границ (Mt), с подставленными в такие формулы значениями и итоговые (вычисленные) значения Mt, м	Описание закрепления точки
	содержатся в Едином государственном реестре недвижимости		определены в результате выполнения комплексных кадастровых работ				
	X	Y	X	Y			
1	2	3	4	5	6	7	8
1	284 510,00	4 277 061,00	—	—	Метод спутниковых геодезических измерений (определений)	0,10	—

1	2	3	4	5	6	7	8
2	284 510,00	4 277 111,00	—	—	Метод спутниковых геодезических измерений (определений)	0,10	—
2	284 480,00	4 277 112,00	—	—			
1	284 480,00	4 277 062,00	—	—			
н5У	—	—	284 503,59	4 277 061,68			
н6У	—	—	284 503,59	4 277 111,68			
н6У	—	—	284 473,38	4 277 112,59			
н5У	—	—	284 473,38	4 277 062,59			
1	284 510,00	4 277 061,00	—	—			

2. Сведения о частях границ уточняемого земельного участка с кадастровым номером 29:03:040101:982 :

Обозначение части границ		Горизонтальное проложение (S), м	Описание прохождения части границ	Сведения о согласовании местоположения границ (согласовано/спорное)
от т.	до т.			
1	2	3	4	5
н5У	н6У	50,00	—	согласовано
н6У	н6У	30,22		
н6У	н5У	50,00		
н5У	н5У	30,22		

3. Сведения о характеристиках уточняемого земельного участка с кадастровым номером 29:03:040101:982 :

№ п/п	Наименование характеристики	Значение характеристики
1	2	3
1.	Адрес земельного участка	—
1.1.	Сведения о местоположении земельного участка (при отсутствии адреса) в структурированном в соответствии с федеральной информационной адресной системой виде	Российская Федерация, Архангельская область, Вилегодский р-н, Никольск с
1.2.	Дополнительные сведения о местоположении земельного участка	—

1	2	3
2.	Площадь земельного участка ± величина погрешности определения (вычисления) площади ($P \pm \Delta P$), м ²	1 510 ± 14,00
3.	Формула, примененная для вычисления предельной погрешности определения площади земельного участка, с подставленными значениями и итоговые (вычисленные) значения	$3,5 * Mt * \sqrt{P} = 3,5 * 0,10 * \sqrt{1\ 510,00} = 14$
4.	Площадь земельного участка согласно сведениям Единого государственного реестра недвижимости (Ркад), м ²	1 500,00
5.	Оценка расхождения P и Ркад (P - Ркад), м ²	10
6.	Предельный минимальный и максимальный размеры земельного участка (Рмин и Рмакс), м ²	Рмин = — Рмакс = —
7.	Кадастровый или иной государственный учетный номер (инвентарный) здания, сооружения, объекта незавершенного строительства, расположенного на земельном участке	—
8.	Вид (виды) разрешенного использования	малоэтажная жилая застройка (индивидуальное жилищное строительство)
8.1.	Дополнительные сведения об использовании земельного участка	—
9.	Сведения о земельных участках (землях общего пользования, территории общего пользования), посредством которых обеспечивается доступ	Земли (земельные участки) общего пользования
10.	Иные сведения	—

4. Пояснения к сведениям об уточняемом земельном участке с кадастровым номером 29:03:040101:982 :

1. —

1. Сведения о характерных точках границ уточняемого земельного участка с кадастровым номером 29:03:040101:983 :

Система координат 29.4 Зона № 2

Обозначение характерных точек границ	Координаты, м				Метод определения координат	Формулы, примененные для расчета средней квадратической погрешности определения координат характерных точек границ (Mt), с подставленными в такие формулы значениями и итоговые (вычисленные) значения Mt, м	Описание закрепления точки
	содержатся в Едином государственном реестре недвижимости		определены в результате выполнения комплексных кадастровых работ				
	X	Y	X	Y			
1	2	3	4	5	6	7	8

1	2	3	4	5	6	7	8
2027	284 570,00	4 277 059,00	—	—	Метод спутниковых геодезических измерений (определений)	0,10	—
2026	284 570,00	4 277 109,00	—	—			
2120	284 540,00	4 277 110,00	—	—			
2119	284 540,00	4 277 060,00	—	—			
н2123У	—	—	284 562,62	4 277 059,39			
н2124У	—	—	284 562,62	4 277 109,39			
н2122У	—	—	284 532,62	4 277 110,39			
н2121У	—	—	284 532,62	4 277 060,39			
2027	284 570,00	4 277 059,00	—	—			

2. Сведения о частях границ уточняемого земельного участка с кадастровым номером _____ **29:03:040101:983** _____ :

Обозначение части границ		Горизонтальное проложение (S), м	Описание прохождения части границ	Сведения о согласовании местоположения границ (согласовано/спорное)
от т.	до т.			
1	2	3	4	5
н2123У	н2124У	50,00	—	согласовано
н2124У	н2122У	30,02		
н2122У	н2121У	50,00		
н2121У	н2123У	30,02		

3. Сведения о характеристиках уточняемого земельного участка с кадастровым номером _____ **29:03:040101:983** _____ :

№ п/п	Наименование характеристики	Значение характеристики
1	2	3

1	2	3
1.	Адрес земельного участка	—
1.1.	Сведения о местоположении земельного участка (при отсутствии адреса) в структурированном в соответствии с федеральной информационной адресной системой виде	165673, Российская Федерация, Архангельская область, Вилегодский р-н, Никольск с, Рязанская ул, уч 5
1.2.	Дополнительные сведения о местоположении земельного участка	—
2.	Площадь земельного участка ± величина погрешности определения (вычисления) площади ($P \pm \Delta P$), м ²	1 500 ± 14,00
3.	Формула, примененная для вычисления предельной погрешности определения площади земельного участка, с подставленными значениями и итоговые (вычисленные) значения	$3,5 * M_t * \sqrt{P} = 3,5 * 0,10 * \sqrt{1\ 500,00} = 14$
4.	Площадь земельного участка согласно сведениям Единого государственного реестра недвижимости (Ркад), м ²	1 500,00
5.	Оценка расхождения Р и Ркад (Р - Ркад), м ²	0
6.	Предельный минимальный и максимальный размеры земельного участка (Рмин и Рмакс), м ²	Рмин = Рмин = 600 Рмакс = Рмакс = 3 000
7.	Кадастровый или иной государственный учетный номер (инвентарный) здания, сооружения, объекта незавершенного строительства, расположенного на земельном участке	—
8.	Вид (виды) разрешенного использования	малоэтажная жилая застройка (индивидуальное жилищное строительство)
8.1.	Дополнительные сведения об использовании земельного участка	—
9.	Сведения о земельных участках (землях общего пользования, территории общего пользования), посредством которых обеспечивается доступ	Земли (земельные участки) общего пользования
10.	Иные сведения	Аренда (в том числе, субаренда). Обременение возникает на основании: Соглашение о передаче прав и обязанностей по договору аренды земельного участка . Акт приема-передачи земельного участка . Договор аренды земельного участка №313 № 313
4. Пояснения к сведениям об уточняемом земельном участке с кадастровым номером		29:03:040101:983 :
1.	—	—

1. Сведения о характерных точках границ уточняемого земельного участка с кадастровым номером 29:03:040101:986 :
 Система координат 29.4 Зона № 2

Обозначение характерных точек границ	Координаты, м				Метод определения координат	Формулы, примененные для расчета средней квадратической погрешности определения координат характерных точек границ (Mt), с подставленными в такие формулы значениями и итоговые (вычисленные) значения Mt, м	Описание закрепления точки
	содержатся в Едином государственном реестре недвижимости		определены в результате выполнения комплексных кадастровых работ				
	X	Y	X	Y			
1	2	3	4	5	6	7	8
2119	284 540,00	4 277 060,00	—	—	Метод спутниковых геодезических измерений (определений)	0,10	—
2120	284 540,00	4 277 110,00	—	—			
2	284 510,00	4 277 111,00	—	—			
1	284 510,00	4 277 061,00	—	—			
н2121У	—	—	284 532,62	4 277 060,39			
н2122У	—	—	284 532,62	4 277 110,39			
н6У	—	—	284 503,59	4 277 111,68			
н5У	—	—	284 503,59	4 277 061,68			
2119	284 540,00	4 277 060,00	—	—			

2. Сведения о частях границ уточняемого земельного участка с кадастровым номером 29:03:040101:986 :

Обозначение части границ		Горизонтальное проложение (S), м	Описание прохождения части границ	Сведения о согласовании местоположения границ (согласовано/спорное)
от т.	до т.			
1	2	3	4	5
н2121У	н2122У	50,00	—	согласовано
н2122У	н6У	29,06		

1	2	3	4	5
н6У	н5У	50,00	—	согласовано
н5У	н2121У	29,06		

3. Сведения о характеристиках уточняемого земельного участка с кадастровым номером 29:03:040101:986 :

№ п/п	Наименование характеристики	Значение характеристики
1	2	3
1.	Адрес земельного участка	—
1.1.	Сведения о местоположении земельного участка (при отсутствии адреса) в структурированном в соответствии с федеральной информационной адресной системой виде	Российская Федерация, Архангельская область, Вилегодский р-н, Никольск с
1.2.	Дополнительные сведения о местоположении земельного участка	—
2.	Площадь земельного участка ± величина погрешности определения (вычисления) площади ($P \pm \Delta P$), м ²	1 452 ± 13,00
3.	Формула, примененная для вычисления предельной погрешности определения площади земельного участка, с подставленными значениями и итоговые (вычисленные) значения	$3,5 * M_t * \sqrt{P} = 3,5 * 0,10 * \sqrt{1\ 452,00} = 13$
4.	Площадь земельного участка согласно сведениям Единого государственного реестра недвижимости (Ркад), м ²	1 500,00
5.	Оценка расхождения Р и Ркад ($P - P_{кад}$), м ²	48
6.	Предельный минимальный и максимальный размеры земельного участка (Рмин и Рмакс), м ²	Рмин = — Рмакс = —
7.	Кадастровый или иной государственный учетный номер (инвентарный) здания, сооружения, объекта незавершенного строительства, расположенного на земельном участке	—
8.	Вид (виды) разрешенного использования	малоэтажная жилая застройка (индивидуальное жилищное строительство)
8.1.	Дополнительные сведения об использовании земельного участка	—
9.	Сведения о земельных участках (землях общего пользования, территории общего пользования), посредством которых обеспечивается доступ	Земли (земельные участки) общего пользования
10.	Иные сведения	—

4. Пояснения к сведениям об уточняемом земельном участке с кадастровым номером 29:03:040101:986 :

1.	—
----	---

1. Сведения о характерных точках границ уточняемого земельного участка с кадастровым номером 29:03:040101:988 :
 Система координат 29.4 Зона № 2

Обозначение характерных точек границ	Координаты, м				Метод определения координат	Формулы, примененные для расчета средней квадратической погрешности определения координат характерных точек границ (Mt), с подставленными в такие формулы значениями и итоговые (вычисленные) значения Mt, м	Описание закрепления точки
	содержатся в Едином государственном реестре недвижимости		определены в результате выполнения комплексных кадастровых работ				
	X	Y	X	Y			
1	2	3	4	5	6	7	8
1	284 480,00	4 277 062,00	—	—	Метод спутниковых геодезических измерений (определений)	0,10	—
2	284 480,00	4 277 112,00	—	—			
3	284 450,00	4 277 113,00	—	—			
4	284 450,00	4 277 063,00	—	—	—	—	
н5У	—	—	284 473,38	4 277 062,59	Метод спутниковых геодезических измерений (определений)	0,10	
н6У	—	—	284 473,38	4 277 112,59			
н7У	—	—	284 442,62	4 277 113,39			
н8У	—	—	284 442,62	4 277 063,39			
1	284 480,00	4 277 062,00	—	—			

2. Сведения о частях границ уточняемого земельного участка с кадастровым номером 29:03:040101:988 :

Обозначение части границ		Горизонтальное проложение (S), м	Описание прохождения части границ	Сведения о согласовании местоположения границ (согласовано/спорное)
от т.	до т.			
1	2	3	4	5
н5У	н6У	50,00	—	согласовано
н6У	н7У	30,77		
н7У	н8У	50,00		
н8У	н5У	30,77		

3. Сведения о характеристиках уточняемого земельного участка с кадастровым номером _____ **29:03:040101:988** _____ :

№ п/п	Наименование характеристики	Значение характеристики
1	2	3
1.	Адрес земельного участка	165673, Российская Федерация, Архангельская область, Вилегодский р-н, Никольск с, Рязанская ул, уч 8
1.1.	Сведения о местоположении земельного участка (при отсутствии адреса) в структурированном в соответствии с федеральной информационной адресной системой виде	—
1.2.	Дополнительные сведения о местоположении земельного участка	—
2.	Площадь земельного участка ± величина погрешности определения (вычисления) площади ($P \pm \Delta P$), м ²	1 538 ± 14,00
3.	Формула, примененная для вычисления предельной погрешности определения площади земельного участка, с подставленными значениями и итоговые (вычисленные) значения	$3,5 * M_t * \sqrt{P} = 3,5 * 0,10 * \sqrt{1\ 538,00} = 14$
4.	Площадь земельного участка согласно сведениям Единого государственного реестра недвижимости (Ркад), м ²	1 500,00
5.	Оценка расхождения Р и Ркад (Р - Ркад), м ²	38
6.	Предельный минимальный и максимальный размеры земельного участка (Рмин и Рмакс), м ²	Рмин = — Рмакс = —
7.	Кадастровый или иной государственный учетный номер (инвентарный) здания, сооружения, объекта незавершенного строительства, расположенного на земельном участке	—
8.	Вид (виды) разрешенного использования	малоэтажная жилая застройка (индивидуальное жилищное строительство)
8.1.	Дополнительные сведения об использовании земельного участка	—
9.	Сведения о земельных участках (землях общего пользования, территории общего пользования), посредством которых обеспечивается доступ	Земли (земельные участки) общего пользования
10.	Иные сведения	—

4. Пояснения к сведениям об уточняемом земельном участке с кадастровым номером _____ **29:03:040101:988** _____ :

1.	—
----	---

1. Сведения о характерных точках границ уточняемого земельного участка с кадастровым номером 29:03:040101:991 :
 Система координат 29.4 Зона № 2

Обозначение характерных точек границ	Координаты, м				Метод определения координат	Формулы, примененные для расчета средней квадратической погрешности определения координат характерных точек границ (Mt), с подставленными в такие формулы значениями и итоговые (вычисленные) значения Mt, м	Описание закрепления точки
	содержатся в Едином государственном реестре недвижимости		определены в результате выполнения комплексных кадастровых работ				
	X	Y	X	Y			
1	2	3	4	5	6	7	8
4	284 450,00	4 277 063,00	—	—	Метод спутниковых геодезических измерений (определений)	0,10	—
3	284 450,00	4 277 113,00	—	—			
2113	284 420,00	4 277 114,00	—	—			
2114	284 420,00	4 277 064,00	—	—			
н8У	—	—	284 442,62	4 277 063,39			
н7У	—	—	284 442,62	4 277 113,39			
н2117У	—	—	284 412,62	4 277 114,39			
н2118У	—	—	284 412,62	4 277 064,39			
4	284 450,00	4 277 063,00	—	—			

2. Сведения о частях границ уточняемого земельного участка с кадастровым номером 29:03:040101:991 :

Обозначение части границ		Горизонтальное проложение (S), м	Описание прохождения части границ	Сведения о согласовании местоположения границ (согласовано/спорное)
от т.	до т.			
1	2	3	4	5
н8У	н7У	50,00	—	согласовано
н7У	н2117У	30,02		
н2117У	н2118У	50,00		
н2118У	н8У	30,02		

3. Сведения о характеристиках уточняемого земельного участка с кадастровым номером		29:03:040101:991
№ п/п	Наименование характеристики	Значение характеристики
1	2	3
1.	Адрес земельного участка	—
1.1.	Сведения о местоположении земельного участка (при отсутствии адреса) в структурированном в соответствии с федеральной информационной адресной системой виде	165673, Российская Федерация, Архангельская область, Вилегодский р-н, Никольск с, Рязанская ул, уч 9
1.2.	Дополнительные сведения о местоположении земельного участка	—
2.	Площадь земельного участка ± величина погрешности определения (вычисления) площади ($P \pm \Delta P$), м ²	1 500 ± 14,00
3.	Формула, примененная для вычисления предельной погрешности определения площади земельного участка, с подставленными значениями и итоговые (вычисленные) значения	$3,5 * M_t * \sqrt{P} = 3,5 * 0,10 * \sqrt{1\ 500,00} = 14$
4.	Площадь земельного участка согласно сведениям Единого государственного реестра недвижимости ($P_{\text{кад}}$), м ²	1 500,00
5.	Оценка расхождения P и $P_{\text{кад}}$ ($P - P_{\text{кад}}$), м ²	0
6.	Предельный минимальный и максимальный размеры земельного участка ($P_{\text{мин}}$ и $P_{\text{макс}}$), м ²	$P_{\text{мин}} = P_{\text{мин}} = 600$ $P_{\text{макс}} = P_{\text{макс}} = 3\ 000$
7.	Кадастровый или иной государственный учетный номер (инвентарный) здания, сооружения, объекта незавершенного строительства, расположенного на земельном участке	—
8.	Вид (виды) разрешенного использования	малоэтажная жилая застройка (индивидуальное жилищное строительство)
8.1.	Дополнительные сведения об использовании земельного участка	—
9.	Сведения о земельных участках (землях общего пользования, территории общего пользования), посредством которых обеспечивается доступ	Земли (земельные участки) общего пользования
10.	Иные сведения	Аренда (в том числе, субаренда). Обременение возникает на основании: Договор аренды земельного участка № 317. Акт приема-передачи участка . Соглашение о передаче прав и обязанностей по договору аренды земельного участка выдан. Акт приёма-передачи земельного участка
4. Пояснения к сведениям об уточняемом земельном участке с кадастровым номером		29:03:040101:991
1.	—	—

Описание местоположения здания, сооружения, объекта незавершенного строительства на земельном участке

1. Сведения о характерных точках контура объекта недвижимости с кадастровым номером 29:03:000000:616 **:**

Система координат МСК-29, зона 4 Зона № 4

Обозначение характерных точек границ	Содержатся в Едином государственном реестре недвижимости			Определены в ходе выполнения комплексных кадастровых работ			Метод определения координат	Формулы, примененные для расчета средней квадратической погрешности определения координат характерных точек (Mt), м, с подставленными в такие формулы значениями и итоговые (вычисленные) значения Mt, м
	координаты, м		Радиус, м	координаты, м		Радиус, м		
	X	Y	R	X	Y	R		
1	2	3	4	5	6	7	8	9
н10009 О	—	—	—	285 100,81	4 276 158,32	—	Метод спутниковых геодезических измерений (определений)	—
н10010 О	—	—	—	285 104,34	4 276 165,44	—		
н10011 О	—	—	—	285 097,29	4 276 168,93	—		
н10012 О	—	—	—	285 093,76	4 276 161,82	—		
н10009 О	—	—	—	285 100,81	4 276 158,32	—		

2. Сведения о характеристиках объекта недвижимости с кадастровым номером 29:03:000000:616 **:**

№ п/п	Наименование характеристики	Значение характеристики
1	2	3
1.	Вид объекта недвижимости	Здание
2.	Ранее присвоенный государственный учетный номер (инвентарный) здания, сооружения, объекта незавершенного строительства	Инвентарный номер 17020307, Инвентарный номер 307, Условный номер 29-29-09/011/2012-195
3.	Кадастровый номер земельного участка (земельных участков), в границах которого (которых) расположены здание, сооружение, объект незавершенного строительства	29:03:040101:214, 29:03:040101:1
4.	Уникальный учетный номер кадастрового квартала, в границах которого расположены здание, сооружение, объект незавершенного строительства	29:03:040101

1	2	3
5.	Адрес здания, сооружения, объекта незавершенного строительства	—
5.1.	Сведения о местоположении здания, сооружения, объекта незавершенного строительства (при отсутствии адреса) в структурированном в соответствии с федеральной информационной адресной системой виде	165673, Российская Федерация, Архангельская область, Вилегодский р-н, Никольск с, Октябрьская ул, д 15
5.2.	Дополнительные сведения о местоположении	—
6.	Иные сведения	—

3. Пояснения к сведениям об объекте недвижимости с кадастровым номером 29:03:000000:616 :

1.	—
----	---

1. Сведения о характерных точках контура объекта недвижимости с кадастровым номером 29:03:040101:515 :

Система координат	<u>МСК-29, зона 4</u>	Зона №	<u>4</u>
-------------------	-----------------------	--------	----------

Обозначение характерных точек границ	Содержатся в Едином государственном реестре недвижимости			Определены в ходе выполнения комплексных кадастровых работ			Метод определения координат	Формулы, примененные для расчета средней квадратической погрешности определения координат характерных точек (Mt), м, с подставленными в такие формулы значениями и итоговые (вычисленные) значения Mt, м
	координаты, м		Радиус, м	координаты, м		Радиус, м		
	X	Y	R	X	Y	R		
1	2	3	4	5	6	7	8	9
н77040	—	—	—	284 714,15	4 276 820,97	—	Метод спутниковых геодезических измерений (определений)	—
н77050	—	—	—	284 708,92	4 276 835,09	—		
н77060	—	—	—	284 700,59	4 276 832,01	—		
н77070	—	—	—	284 704,86	4 276 820,49	—		
н77080	—	—	—	284 707,52	4 276 821,47	—		
н77090	—	—	—	284 708,48	4 276 818,87	—		
н77040	—	—	—	284 714,15	4 276 820,97	—		

2. Сведения о характеристиках объекта недвижимости с кадастровым номером 29:03:040101:515 :

№ п/п	Наименование характеристики	Значение характеристики
1	2	3
1.	Вид объекта недвижимости	Здание
2.	Ранее присвоенный государственный учетный номер (инвентарный) здания, сооружения, объекта незавершенного строительства	Инвентарный номер 208
3.	Кадастровый номер земельного участка (земельных участков), в границах которого (которых) расположены здание, сооружение, объект незавершенного строительства	29:03:040101:101, 29:03:040101:1
4.	Уникальный учетный номер кадастрового квартала, в границах которого расположены здание, сооружение, объект незавершенного строительства	29:03:040101
5.	Адрес здания, сооружения, объекта незавершенного строительства	—
5.1.	Сведения о местоположении здания, сооружения, объекта незавершенного строительства (при отсутствии адреса) в структурированном в соответствии с федеральной информационной адресной системой виде	165673, Российская Федерация, Архангельская область, Вилегодский р-н, Никольск с, Горская ул, д 6
5.2.	Дополнительные сведения о местоположении	—
6.	Иные сведения	—

3. Пояснения к сведениям об объекте недвижимости с кадастровым номером 29:03:040101:515 :

1.	—
----	---

1. Сведения о характерных точках контура объекта недвижимости с кадастровым номером 29:03:040101:517 :

Система координат		<u>МСК-29, зона 4</u>					Зона № <u>4</u>	
Обозначение характерных точек границ	Содержатся в Едином государственном реестре недвижимости			Определены в ходе выполнения комплексных кадастровых работ			Метод определения координат	Формулы, примененные для расчета средней квадратической погрешности определения координат характерных точек (Mt), м, с подставленными в такие формулы значениями и итоговые (вычисленные) значения Mt, м
	координаты, м		Радиус, м	координаты, м		Радиус, м		
	X	Y	R	X	Y	R		
1	2	3	4	5	6	7	8	9
н85440	—	—	—	284 767,63	4 276 765,02	—	Метод спутниковых геодезических измерений (определений)	—

1	2	3	4	5	6	7	8	9
н85450	—	—	—	284 766,60	4 276 775,59	—	Метод спутниковых геодезических измерений (определений)	—
н85460	—	—	—	284 758,32	4 276 774,79	—		
н85470	—	—	—	284 759,35	4 276 764,21	—		
н85440	—	—	—	284 767,63	4 276 765,02	—		

2. Сведения о характеристиках объекта недвижимости с кадастровым номером 29:03:040101:517 :

№ п/п	Наименование характеристики	Значение характеристики
1	2	3
1.	Вид объекта недвижимости	Сооружение
2.	Ранее присвоенный государственный учетный номер (инвентарный) здания, сооружения, объекта незавершенного строительства	—
3.	Кадастровый номер земельного участка (земельных участков), в границах которого (которых) расположены здание, сооружение, объект незавершенного строительства	29:03:040101:324, 29:03:040101:1
4.	Уникальный учетный номер кадастрового квартала, в границах которого расположены здание, сооружение, объект незавершенного строительства	29:03:040101
5.	Адрес здания, сооружения, объекта незавершенного строительства	—
5.1.	Сведения о местоположении здания, сооружения, объекта незавершенного строительства (при отсутствии адреса) в структурированном в соответствии с федеральной информационной адресной системой виде	Российская Федерация, Архангельская область, Вилегодский р-н, Никольск с, Молодежная ул, д 4
5.2.	Дополнительные сведения о местоположении	—
6.	Иные сведения	—

3. Пояснения к сведениям об объекте недвижимости с кадастровым номером 29:03:040101:517 :

1.	—
----	---

1. Сведения о характерных точках контура объекта недвижимости с кадастровым номером 29:03:040101:519 :

Система координат		МСК-29, зона 4					Зона № 4	
Обозначение характерных точек границ	Содержатся в Едином государственном реестре недвижимости			Определены в ходе выполнения комплексных кадастровых работ			Метод определения координат	Формулы, примененные для расчета средней квадратической погрешности определения координат характерных точек (Mt), м, с подставленными в такие формулы значениями и итоговые (вычисленные) значения Mt, м
	координаты, м		Радиус, м	координаты, м		Радиус, м		
	X	Y	R	X	Y	R		
1	2	3	4	5	6	7	8	9
н10	—	—	—	285 055,85	4 275 710,47	—	Метод спутниковых геодезических измерений (определений)	—
н20	—	—	—	285 047,61	4 275 711,26	—		
н30	—	—	—	285 046,86	4 275 702,62	—		
н40	—	—	—	285 045,81	4 275 702,69	—		
н50	—	—	—	285 045,50	4 275 699,41	—		
н60	—	—	—	285 046,57	4 275 699,32	—		
н70	—	—	—	285 046,20	4 275 694,84	—		
н80	—	—	—	285 054,21	4 275 694,04	—		
н10	—	—	—	285 055,85	4 275 710,47	—		

2. Сведения о характеристиках объекта недвижимости с кадастровым номером 29:03:040101:519 :

№ п/п	Наименование характеристики	Значение характеристики
1	2	3
1.	Вид объекта недвижимости	Здание
2.	Ранее присвоенный государственный учетный номер (инвентарный) здания, сооружения, объекта незавершенного строительства	Инвентарный номер 17020302, Условный номер 29-29-09/005/2006-500

1	2	3
3.	Кадастровый номер земельного участка (земельных участков), в границах которого (которых) расположены здание, сооружение, объект незавершенного строительства	29:03:040101:447, 29:03:040101:1
4.	Уникальный учетный номер кадастрового квартала, в границах которого расположены здание, сооружение, объект незавершенного строительства	29:03:040101
5.	Адрес здания, сооружения, объекта незавершенного строительства	—
5.1.	Сведения о местоположении здания, сооружения, объекта незавершенного строительства (при отсутствии адреса) в структурированном в соответствии с федеральной информационной адресной системой виде	165673, Российская Федерация, Архангельская область, Вилегодский р-н, Никольск с, Октябрьская ул, д 17
5.2.	Дополнительные сведения о местоположении	—
6.	Иные сведения	—

3. Пояснения к сведениям об объекте недвижимости с кадастровым номером 29:03:040101:519 :

1.	—
----	---

1. Сведения о характерных точках контура объекта недвижимости с кадастровым номером 29:03:040101:521 :

Система координат МСК-29, зона 4 Зона № 4

Обозначение характерных точек границ	Содержатся в Едином государственном реестре недвижимости			Определены в ходе выполнения комплексных кадастровых работ			Метод определения координат	Формулы, примененные для расчета средней квадратической погрешности определения координат характерных точек (Mt), м, с подставленными в такие формулы значениями и итоговые (вычисленные) значения Mt, м
	координаты, м		Радиус, м	координаты, м		Радиус, м		
	X	Y	R	X	Y	R		
1	2	3	4	5	6	7	8	9
н98570	—	—	—	284 981,17	4 275 538,74	—	Метод спутниковых геодезических измерений (определений)	—
н98580	—	—	—	284 979,87	4 275 551,44	—		
н98590	—	—	—	284 968,83	4 275 550,31	—		
н98600	—	—	—	284 968,69	4 275 551,71	—		

1	2	3	4	5	6	7	8	9
н98610	—	—	—	284 957,33	4 275 550,54	—	Метод спутниковых геодезических измерений (определений)	—
н98620	—	—	—	284 957,49	4 275 548,91	—		
н98630	—	—	—	284 946,74	4 275 547,81	—		
н98640	—	—	—	284 948,02	4 275 535,34	—		
н98570	—	—	—	284 981,17	4 275 538,74	—		

2. Сведения о характеристиках объекта недвижимости с кадастровым номером 29:03:040101:521 :

№ п/п	Наименование характеристики	Значение характеристики
1	2	3
1.	Вид объекта недвижимости	Здание
2.	Ранее присвоенный государственный учетный номер (инвентарный) здания, сооружения, объекта незавершенного строительства	Инвентарный номер 17020011
3.	Кадастровый номер земельного участка (земельных участков), в границах которого (которых) расположены здание, сооружение, объект незавершенного строительства	29:03:040101:500, 29:03:040101:1
4.	Уникальный учетный номер кадастрового квартала, в границах которого расположены здание, сооружение, объект незавершенного строительства	29:03:040101
5.	Адрес здания, сооружения, объекта незавершенного строительства	—
5.1.	Сведения о местоположении здания, сооружения, объекта незавершенного строительства (при отсутствии адреса) в структурированном в соответствии с федеральной информационной адресной системой виде	165673, Российская Федерация, Архангельская область, Вилегодский р-н, Никольск с, Октябрьская ул, д 2
5.2.	Дополнительные сведения о местоположении	—
6.	Иные сведения	—

3. Пояснения к сведениям об объекте недвижимости с кадастровым номером 29:03:040101:521 :

1.	—
----	---

1. Сведения о характерных точках контура объекта недвижимости с кадастровым номером 29:03:040101:522 :

Система координат		МСК-29, зона 4					Зона № <u>4</u>	
Обозначение характерных точек границ	Содержатся в Едином государственном реестре недвижимости			Определены в ходе выполнения комплексных кадастровых работ			Метод определения координат	Формулы, примененные для расчета средней квадратической погрешности определения координат характерных точек (Mt), м, с подставленными в такие формулы значениями и итоговые (вычисленные) значения Mt, м
	координаты, м		Радиус, м	координаты, м		Радиус, м		
	X	Y	R	X	Y	R		
1	2	3	4	5	6	7	8	9
н10037 О	—	—	—	285 178,05	4 275 646,51	—	Метод спутниковых геодезических измерений (определений)	—
н10038 О	—	—	—	285 182,96	4 275 651,11	—		
н10039 О	—	—	—	285 178,57	4 275 655,80	—		
н10040 О	—	—	—	285 173,66	4 275 651,20	—		
н10037 О	—	—	—	285 178,05	4 275 646,51	—		

2. Сведения о характеристиках объекта недвижимости с кадастровым номером 29:03:040101:522 :

№ п/п	Наименование характеристики	Значение характеристики
1	2	3
1.	Вид объекта недвижимости	Здание
2.	Ранее присвоенный государственный учетный номер (инвентарный) здания, сооружения, объекта незавершенного строительства	Инвентарный номер 17020570
3.	Кадастровый номер земельного участка (земельных участков), в границах которого (которых) расположены здание, сооружение, объект незавершенного строительства	29:03:040101:960, 29:03:040101:1
4.	Уникальный учетный номер кадастрового квартала, в границах которого расположены здание, сооружение, объект незавершенного строительства	29:03:040101

1	2	3
5.	Адрес здания, сооружения, объекта незавершенного строительства	—
5.1.	Сведения о местоположении здания, сооружения, объекта незавершенного строительства (при отсутствии адреса) в структурированном в соответствии с федеральной информационной адресной системой виде	165673, Российская Федерация, Архангельская область, Вилегодский р-н, Никольск с, Октябрьская ул, д 20
5.2.	Дополнительные сведения о местоположении	—
6.	Иные сведения	—

3. Пояснения к сведениям об объекте недвижимости с кадастровым номером 29:03:040101:522 :

1.	—
----	---

1. Сведения о характерных точках контура объекта недвижимости с кадастровым номером 29:03:040101:523 :

Система координат			МСК-29, зона 4				Зона №		4
Обозначение характерных точек границ	Содержатся в Едином государственном реестре недвижимости			Определены в ходе выполнения комплексных кадастровых работ			Метод определения координат	Формулы, примененные для расчета средней квадратической погрешности определения координат характерных точек (Mt), м, с подставленными в такие формулы значениями и итоговые (вычисленные) значения Mt, м	
	координаты, м		Радиус, м	координаты, м		Радиус, м			
	X	Y	R	X	Y	R			
1	2	3	4	5	6	7	8	9	
н98570	—	—	—	284 899,40	4 275 493,18	—	Метод спутниковых геодезических измерений (определений)	—	
н98580	—	—	—	284 886,69	4 275 491,95	—			
н98590	—	—	—	284 887,75	4 275 480,91	—			
н98600	—	—	—	284 886,35	4 275 480,78	—			
н98610	—	—	—	284 887,79	4 275 469,44	—			
н98620	—	—	—	284 889,08	4 275 469,56	—			
н98630	—	—	—	284 890,12	4 275 458,80	—			

1	2	3	4	5	6	7	8	9
н98640	—	—	—	284 902,60	4 275 460,01	—	Метод спутниковых геодезических измерений (определений)	—
н98570	—	—	—	284 899,40	4 275 493,18	—		

2. Сведения о характеристиках объекта недвижимости с кадастровым номером 29:03:040101:523 :

№ п/п	Наименование характеристики	Значение характеристики
1	2	3
1.	Вид объекта недвижимости	Здание
2.	Ранее присвоенный государственный учетный номер (инвентарный) здания, сооружения, объекта незавершенного строительства	Инвентарный номер 17020018
3.	Кадастровый номер земельного участка (земельных участков), в границах которого (которых) расположены здание, сооружение, объект незавершенного строительства	29:03:040101:496, 29:03:040101:1
4.	Уникальный учетный номер кадастрового квартала, в границах которого расположены здание, сооружение, объект незавершенного строительства	29:03:040101
5.	Адрес здания, сооружения, объекта незавершенного строительства	—
5.1.	Сведения о местоположении здания, сооружения, объекта незавершенного строительства (при отсутствии адреса) в структурированном в соответствии с федеральной информационной адресной системой виде	165673, Российская Федерация, Архангельская область, Вилегодский р-н, Никольск с, Октябрьская ул, д 4
5.2.	Дополнительные сведения о местоположении	—
6.	Иные сведения	—

3. Пояснения к сведениям об объекте недвижимости с кадастровым номером 29:03:040101:523 :

1.	—
----	---

1. Сведения о характерных точках контура объекта недвижимости с кадастровым номером 29:03:040101:524 :

Система координат		МСК-29, зона 4					Зона № 4	
Обозначение характерных точек границ	Содержатся в Едином государственном реестре недвижимости			Определены в ходе выполнения комплексных кадастровых работ			Метод определения координат	Формулы, примененные для расчета средней квадратической погрешности определения координат характерных точек (Mt), м, с подставленными в такие формулы значениями и итоговые (вычисленные) значения Mt, м
	координаты, м		Радиус, м	координаты, м		Радиус, м		
	X	Y	R	X	Y	R		
1	2	3	4	5	6	7	8	9
н98570	—	—	—	284 904,10	4 275 588,87	—	Метод спутниковых геодезических измерений (определений)	—
н98580	—	—	—	284 892,54	4 275 594,29	—		
н98590	—	—	—	284 887,40	4 275 583,33	—		
н98600	—	—	—	284 886,13	4 275 583,92	—		
н98610	—	—	—	284 881,59	4 275 573,44	—		
н98620	—	—	—	284 882,76	4 275 572,89	—		
н98630	—	—	—	284 878,18	4 275 563,10	—		
н98640	—	—	—	284 889,53	4 275 557,78	—		
н98570	—	—	—	284 904,10	4 275 588,87	—		

2. Сведения о характеристиках объекта недвижимости с кадастровым номером 29:03:040101:524 :

№ п/п	Наименование характеристики	Значение характеристики
1	2	3
1.	Вид объекта недвижимости	Здание
2.	Ранее присвоенный государственный учетный номер (инвентарный) здания, сооружения, объекта незавершенного строительства	Инвентарный номер 17020014

1	2	3
3.	Кадастровый номер земельного участка (земельных участков), в границах которого (которых) расположены здание, сооружение, объект незавершенного строительства	29:03:040101:502, 29:03:040101:1
4.	Уникальный учетный номер кадастрового квартала, в границах которого расположены здание, сооружение, объект незавершенного строительства	29:03:040101
5.	Адрес здания, сооружения, объекта незавершенного строительства	—
5.1.	Сведения о местоположении здания, сооружения, объекта незавершенного строительства (при отсутствии адреса) в структурированном в соответствии с федеральной информационной адресной системой виде	165673, Российская Федерация, Архангельская область, Вилегодский р-н, Никольск с, Октябрьская ул, д 8
5.2.	Дополнительные сведения о местоположении	—
6.	Иные сведения	—

3. Пояснения к сведениям об объекте недвижимости с кадастровым номером 29:03:040101:524 :

1.	—
----	---

1. Сведения о характерных точках контура объекта недвижимости с кадастровым номером 29:03:040101:525 :

Система координат МСК-29, зона 4 Зона № 4

Обозначение характерных точек границ	Содержатся в Едином государственном реестре недвижимости			Определены в ходе выполнения комплексных кадастровых работ			Метод определения координат	Формулы, примененные для расчета средней квадратической погрешности определения координат характерных точек (Mt), м, с подставленными в такие формулы значениями и итоговые (вычисленные) значения Mt, м
	координаты, м		Радиус, м	координаты, м		Радиус, м		
	X	Y	R	X	Y	R		
1	2	3	4	5	6	7	8	9
н87160	—	—	—	284 412,47	4 276 947,11	—	Метод спутниковых геодезических измерений (определений)	—
н87170	—	—	—	284 419,56	4 276 956,95	—		
н87180	—	—	—	284 413,75	4 276 961,13	—		
н87190	—	—	—	284 406,67	4 276 951,30	—		

1	2	3	4	5	6	7	8	9
n87160	—	—	—	284 412,47	4 276 947,11	—	Метод спутниковых геодезических измерений (определений)	—

2. Сведения о характеристиках объекта недвижимости с кадастровым номером 29:03:040101:525 :

№ п/п	Наименование характеристики	Значение характеристики
1	2	3
1.	Вид объекта недвижимости	Здание
2.	Ранее присвоенный государственный учетный номер (инвентарный) здания, сооружения, объекта незавершенного строительства	Инвентарный номер 17020556, Условный номер 29-29-09/016/2011-088
3.	Кадастровый номер земельного участка (земельных участков), в границах которого (которых) расположены здание, сооружение, объект незавершенного строительства	29:03:040101:353, 29:03:040101:1
4.	Уникальный учетный номер кадастрового квартала, в границах которого расположены здание, сооружение, объект незавершенного строительства	29:03:040101
5.	Адрес здания, сооружения, объекта незавершенного строительства	—
5.1.	Сведения о местоположении здания, сооружения, объекта незавершенного строительства (при отсутствии адреса) в структурированном в соответствии с федеральной информационной адресной системой виде	165673, Российская Федерация, Архангельская область, Вилегодский р-н, Никольск с, Пролетарская ул, д 4
5.2.	Дополнительные сведения о местоположении	—
6.	Иные сведения	—

3. Пояснения к сведениям об объекте недвижимости с кадастровым номером 29:03:040101:525 :

1.	—
----	---

1. Сведения о характерных точках контура объекта недвижимости с кадастровым номером 29:03:040101:526 :

Система координат <u>МСК-29, зона 4</u>		Зона № <u>4</u>						
Обозначение характерных точек границ	Содержатся в Едином государственном реестре недвижимости		Определены в ходе выполнения комплексных кадастровых работ		Метод определения координат	Формулы, примененные для расчета средней квадратической погрешности определения координат характерных точек (Mt), м, с подставленными в такие формулы значениями и итоговые (вычисленные) значения Mt, м		
	координаты, м		Радиус, м	координаты, м			Радиус, м	
	X	Y	R	X			Y	R

1	2	3	4	5	6	7	8	9
н91090	—	—	—	285 199,85	4 275 939,37	—	Метод спутниковых геодезических измерений (определений)	—
н91100	—	—	—	285 195,37	4 275 948,00	—		
н91110	—	—	—	285 187,07	4 275 943,69	—		
н91120	—	—	—	285 188,32	4 275 941,29	—		
н91130	—	—	—	285 186,36	4 275 940,27	—		
н91140	—	—	—	285 188,00	4 275 937,11	—		
н91150	—	—	—	285 189,94	4 275 938,12	—		
н91160	—	—	—	285 191,53	4 275 935,06	—		
н91090	—	—	—	285 199,85	4 275 939,37	—		

2. Сведения о характеристиках объекта недвижимости с кадастровым номером 29:03:040101:526 :

№ п/п	Наименование характеристики	Значение характеристики
1	2	3
1.	Вид объекта недвижимости	Здание
2.	Ранее присвоенный государственный учетный номер (инвентарный) здания, сооружения, объекта незавершенного строительства	Инвентарный номер 17020442, Условный номер 29-29-09/003/2008-468
3.	Кадастровый номер земельного участка (земельных участков), в границах которого (которых) расположены здание, сооружение, объект незавершенного строительства	29:03:040101:194, 29:03:040101:1
4.	Уникальный учетный номер кадастрового квартала, в границах которого расположены здание, сооружение, объект незавершенного строительства	29:03:040101

1	2	3
5.	Адрес здания, сооружения, объекта незавершенного строительства	—
5.1.	Сведения о местоположении здания, сооружения, объекта незавершенного строительства (при отсутствии адреса) в структурированном в соответствии с федеральной информационной адресной системой виде	165673, Российская Федерация, Архангельская область, Вилегодский р-н, Никольск с, Северная ул, д 12
5.2.	Дополнительные сведения о местоположении	—
6.	Иные сведения	—

3. Пояснения к сведениям об объекте недвижимости с кадастровым номером 29:03:040101:526 :

1.	—
----	---

1. Сведения о характерных точках контура объекта недвижимости с кадастровым номером 29:03:040101:530 :

Система координат	<u>МСК-29, зона 4</u>	Зона №	<u>4</u>
-------------------	-----------------------	--------	----------

Обозначение характерных точек границ	Содержатся в Едином государственном реестре недвижимости			Определены в ходе выполнения комплексных кадастровых работ			Метод определения координат	Формулы, примененные для расчета средней квадратической погрешности определения координат характерных точек (Mt), м, с подставленными в такие формулы значениями и итоговые (вычисленные) значения Mt, м
	координаты, м		Радиус, м	координаты, м		Радиус, м		
	X	Y	R	X	Y	R		
1	2	3	4	5	6	7	8	9
н88450	—	—	—	284 803,30	4 276 595,47	—	Метод спутниковых геодезических измерений (определений)	—
н88460	—	—	—	284 803,30	4 276 612,22	—		
н88470	—	—	—	284 789,67	4 276 612,22	—		
н88480	—	—	—	284 789,67	4 276 602,64	—		
н88490	—	—	—	284 792,58	4 276 602,64	—		
н88500	—	—	—	284 792,58	4 276 595,47	—		
н88450	—	—	—	284 803,30	4 276 595,47	—		

2. Сведения о характеристиках объекта недвижимости с кадастровым номером 29:03:040101:530 :

№ п/п	Наименование характеристики	Значение характеристики
1	2	3
1.	Вид объекта недвижимости	Здание
2.	Ранее присвоенный государственный учетный номер (инвентарный) здания, сооружения, объекта незавершенного строительства	Инвентарный номер 346, Условный номер 29:03:000000:0000:020346/01
3.	Кадастровый номер земельного участка (земельных участков), в границах которого (которых) расположены здание, сооружение, объект незавершенного строительства	29:03:040101:300, 29:03:040101:1
4.	Уникальный учетный номер кадастрового квартала, в границах которого расположены здание, сооружение, объект незавершенного строительства	29:03:040101
5.	Адрес здания, сооружения, объекта незавершенного строительства	—
5.1.	Сведения о местоположении здания, сооружения, объекта незавершенного строительства (при отсутствии адреса) в структурированном в соответствии с федеральной информационной адресной системой виде	165673, Российская Федерация, Архангельская область, Вилегодский р-н, Никольск с, Советская ул, д 22
5.2.	Дополнительные сведения о местоположении	—
6.	Иные сведения	—

3. Пояснения к сведениям об объекте недвижимости с кадастровым номером 29:03:040101:530 :

1.	—
----	---

1. Сведения о характерных точках контура объекта недвижимости с кадастровым номером 29:03:040101:531 :

Система координат		<u>МСК-29, зона 4</u>					Зона № <u>4</u>	
Обозначение характерных точек границ	Содержатся в Едином государственном реестре недвижимости			Определены в ходе выполнения комплексных кадастровых работ			Метод определения координат	Формулы, примененные для расчета средней квадратической погрешности определения координат характерных точек (Mt), м, с подставленными в такие формулы значениями и итоговые (вычисленные) значения Mt, м
	координаты, м		Радиус, м	координаты, м		Радиус, м		
	X	Y	R	X	Y	R		
1	2	3	4	5	6	7	8	9
н89530	—	—	—	284 736,65	4 276 558,85	—	Метод спутниковых геодезических измерений (определений)	—

1	2	3	4	5	6	7	8	9
н89540	—	—	—	284 735,29	4 276 563,75	—	Метод спутниковых геодезических измерений (определений)	—
н89550	—	—	—	284 730,25	4 276 562,34	—		
н89560	—	—	—	284 734,41	4 276 547,41	—		
н89570	—	—	—	284 739,45	4 276 548,81	—		
н89580	—	—	—	284 738,27	4 276 553,04	—		
н89590	—	—	—	284 744,35	4 276 554,73	—		
н89600	—	—	—	284 742,73	4 276 560,55	—		
н89530	—	—	—	284 736,65	4 276 558,85	—		

2. Сведения о характеристиках объекта недвижимости с кадастровым номером 29:03:040101:531 :

№ п/п	Наименование характеристики	Значение характеристики
1	2	3
1.	Вид объекта недвижимости	Здание
2.	Ранее присвоенный государственный учетный номер (инвентарный) здания, сооружения, объекта незавершенного строительства	Инвентарный номер 17020353, Инвентарный номер 353, Условный номер 29:03:000000:0000:020353/01
3.	Кадастровый номер земельного участка (земельных участков), в границах которого (которых) расположены здание, сооружение, объект незавершенного строительства	29:03:040101:505, 29:03:040101:1
4.	Уникальный учетный номер кадастрового квартала, в границах которого расположены здание, сооружение, объект незавершенного строительства	29:03:040101

1	2	3
5.	Адрес здания, сооружения, объекта незавершенного строительства	—
5.1.	Сведения о местоположении здания, сооружения, объекта незавершенного строительства (при отсутствии адреса) в структурированном в соответствии с федеральной информационной адресной системой виде	165673, Российская Федерация, Архангельская область, Вилегодский р-н, Никольск с, Советская ул, д 27
5.2.	Дополнительные сведения о местоположении	—
6.	Иные сведения	—

3. Пояснения к сведениям об объекте недвижимости с кадастровым номером 29:03:040101:531 :

1.	—
----	---

1. Сведения о характерных точках контура объекта недвижимости с кадастровым номером 29:03:040101:532 :

Система координат	<u>МСК-29, зона 4</u>	Зона №	<u>4</u>
-------------------	-----------------------	--------	----------

Обозначение характерных точек границ	Содержатся в Едином государственном реестре недвижимости			Определены в ходе выполнения комплексных кадастровых работ			Метод определения координат	Формулы, примененные для расчета средней квадратической погрешности определения координат характерных точек (Mt), м, с подставленными в такие формулы значениями и итоговые (вычисленные) значения Mt, м
	координаты, м		Радиус, м	координаты, м		Радиус, м		
	X	Y	R	X	Y	R		
1	2	3	4	5	6	7	8	9
н10217 О	—	—	—	284 644,62	4 276 532,38	—	Метод спутниковых геодезических измерений (определений)	—
н10218 О	—	—	—	284 643,85	4 276 550,35	—		
н10219 О	—	—	—	284 632,86	4 276 549,88	—		
н10220 О	—	—	—	284 633,63	4 276 531,91	—		
н10217 О	—	—	—	284 644,62	4 276 532,38	—		

2. Сведения о характеристиках объекта недвижимости с кадастровым номером 29:03:040101:532 :

№ п/п	Наименование характеристики	Значение характеристики
1	2	3
1.	Вид объекта недвижимости	Здание

1	2	3
2.	Ранее присвоенный государственный учетный номер (инвентарный) здания, сооружения, объекта незавершенного строительства	Инвентарный номер 17020176, Инвентарный номер 176, Кадастровый номер 29:03:040101:0042:17020176, Условный номер 29:03:000000:0201:000176/00
3.	Кадастровый номер земельного участка (земельных участков), в границах которого (которых) расположены здание, сооружение, объект незавершенного строительства	29:03:040101:42, 29:03:040101:1
4.	Уникальный учетный номер кадастрового квартала, в границах которого расположены здание, сооружение, объект незавершенного строительства	29:03:040101
5.	Адрес здания, сооружения, объекта незавершенного строительства	—
5.1.	Сведения о местоположении здания, сооружения, объекта незавершенного строительства (при отсутствии адреса) в структурированном в соответствии с федеральной информационной адресной системой виде	165673, Российская Федерация, Архангельская область, Вилегодский р-н, Никольск с, Советская ул, д 31
5.2.	Дополнительные сведения о местоположении	—
6.	Иные сведения	—

3. Пояснения к сведениям об объекте недвижимости с кадастровым номером 29:03:040101:532 :

1.	—
----	---

1. Сведения о характерных точках контура объекта недвижимости с кадастровым номером 29:03:040101:535 :

Система координат		МСК-29, зона 4					Зона № <u>4</u>	
Обозначение характерных точек границ	Содержатся в Едином государственном реестре недвижимости			Определены в ходе выполнения комплексных кадастровых работ			Метод определения координат	Формулы, примененные для расчета средней квадратической погрешности определения координат характерных точек (Mt), м, с подставленными в такие формулы значениями и итоговые (вычисленные) значения Mt, м
	координаты, м		Радиус, м	координаты, м		Радиус, м		
	X	Y	R	X	Y	R		
1	2	3	4	5	6	7	8	9
н99030	—	—	—	285 176,20	4 275 854,57	—	Метод спутниковых геодезических измерений (определений)	—
н99040	—	—	—	285 184,61	4 275 860,15	—		
н99050	—	—	—	285 179,17	4 275 868,36	—		

1	2	3	4	5	6	7	8	9
н99060	—	—	—	285 170,76	4 275 862,78	—	Метод спутниковых геодезических измерений (определений)	—
н99030	—	—	—	285 176,20	4 275 854,57	—		

2. Сведения о характеристиках объекта недвижимости с кадастровым номером 29:03:040101:535 :

№ п/п	Наименование характеристики	Значение характеристики
1	2	3
1.	Вид объекта недвижимости	Здание
2.	Ранее присвоенный государственный учетный номер (инвентарный) здания, сооружения, объекта незавершенного строительства	Инвентарный номер 17020443, Условный номер 29-29-09/008/2008-021
3.	Кадастровый номер земельного участка (земельных участков), в границах которого (которых) расположены здание, сооружение, объект незавершенного строительства	29:03:040101:204, 29:03:040101:1
4.	Уникальный учетный номер кадастрового квартала, в границах которого расположены здание, сооружение, объект незавершенного строительства	29:03:040101
5.	Адрес здания, сооружения, объекта незавершенного строительства	—
5.1.	Сведения о местоположении здания, сооружения, объекта незавершенного строительства (при отсутствии адреса) в структурированном в соответствии с федеральной информационной адресной системой виде	165673, Российская Федерация, Архангельская область, Вилегодский р-н, Никольск с, Сосновая ул, д 9
5.2.	Дополнительные сведения о местоположении	—
6.	Иные сведения	—

3. Пояснения к сведениям об объекте недвижимости с кадастровым номером 29:03:040101:535 :

1.	—
----	---

1. Сведения о характерных точках контура объекта недвижимости с кадастровым номером 29:03:040101:537 :

Система координат		МСК-29, зона 4					Зона № 4	
Обозначение характерных точек границ	Содержатся в Едином государственном реестре недвижимости			Определены в ходе выполнения комплексных кадастровых работ			Метод определения координат	Формулы, примененные для расчета средней квадратической погрешности определения координат характерных точек (Mt), м, с подставленными в такие формулы значениями и итоговые (вычисленные) значения Mt, м
	координаты, м		Радиус, м	координаты, м		Радиус, м		
	X	Y	R	X	Y	R		
1	2	3	4	5	6	7	8	9
н79580	—	—	—	284 913,42	4 276 033,30	—	Метод спутниковых геодезических измерений (определений)	—
н79590	—	—	—	284 905,54	4 276 040,33	—		
н79600	—	—	—	284 899,26	4 276 033,30	—		
н79610	—	—	—	284 907,14	4 276 026,26	—		
н79580	—	—	—	284 913,42	4 276 033,30	—		

2. Сведения о характеристиках объекта недвижимости с кадастровым номером 29:03:040101:537 :

№ п/п	Наименование характеристики	Значение характеристики
1	2	3
1.	Вид объекта недвижимости	Здание
2.	Ранее присвоенный государственный учетный номер (инвентарный) здания, сооружения, объекта незавершенного строительства	Инвентарный номер 317, Инвентарный номер 317/02, Условный номер 29:03:000000:0000:020317/01
3.	Кадастровый номер земельного участка (земельных участков), в границах которого (которых) расположены здание, сооружение, объект незавершенного строительства	29:03:040101:1170, 29:03:040101:1
4.	Уникальный учетный номер кадастрового квартала, в границах которого расположены здание, сооружение, объект незавершенного строительства	29:03:040101

1	2	3
5.	Адрес здания, сооружения, объекта незавершенного строительства	—
5.1.	Сведения о местоположении здания, сооружения, объекта незавершенного строительства (при отсутствии адреса) в структурированном в соответствии с федеральной информационной адресной системой виде	165673, Российская Федерация, Архангельская область, Вилегодский р-н, Никольск с, Школьная ул, д 10
5.2.	Дополнительные сведения о местоположении	—
6.	Иные сведения	—

3. Пояснения к сведениям об объекте недвижимости с кадастровым номером 29:03:040101:537 :

1.	—
----	---

1. Сведения о характерных точках контура объекта недвижимости с кадастровым номером 29:03:040101:538 :

Система координат	<u>МСК-29, зона 4</u>	Зона №	<u>4</u>
-------------------	-----------------------	--------	----------

Обозначение характерных точек границ	Содержатся в Едином государственном реестре недвижимости			Определены в ходе выполнения комплексных кадастровых работ			Метод определения координат	Формулы, примененные для расчета средней квадратической погрешности определения координат характерных точек (Mt), м, с подставленными в такие формулы значениями и итоговые (вычисленные) значения Mt, м
	координаты, м		Радиус, м	координаты, м		Радиус, м		
	X	Y	R	X	Y	R		
1	2	3	4	5	6	7	8	9
н85570	—	—	—	284 732,40	4 276 761,67	—	Метод спутниковых геодезических измерений (определений)	—
н85580	—	—	—	284 730,99	4 276 772,35	—		
н85590	—	—	—	284 721,77	4 276 771,13	—		
н85600	—	—	—	284 722,60	4 276 764,87	—		
н85610	—	—	—	284 725,52	4 276 765,26	—		
н85620	—	—	—	284 726,10	4 276 760,84	—		
н85570	—	—	—	284 732,40	4 276 761,67	—		

2. Сведения о характеристиках объекта недвижимости с кадастровым номером 29:03:040101:538 :

№ п/п	Наименование характеристики	Значение характеристики
1	2	3
1.	Вид объекта недвижимости	Здание
2.	Ранее присвоенный государственный учетный номер (инвентарный) здания, сооружения, объекта незавершенного строительства	Инвентарный номер 17020247, Условный номер 29:03:040101:0004:020247/01
3.	Кадастровый номер земельного участка (земельных участков), в границах которого (которых) расположены здание, сооружение, объект незавершенного строительства	29:03:040101:4, 29:03:040101:1
4.	Уникальный учетный номер кадастрового квартала, в границах которого расположены здание, сооружение, объект незавершенного строительства	29:03:040101
5.	Адрес здания, сооружения, объекта незавершенного строительства	—
5.1.	Сведения о местоположении здания, сооружения, объекта незавершенного строительства (при отсутствии адреса) в структурированном в соответствии с федеральной информационной адресной системой виде	165673, Российская Федерация, Архангельская область, Вилегодский р-н, Никольск с, Молодежная ул, д 2
5.2.	Дополнительные сведения о местоположении	—
6.	Иные сведения	—

3. Пояснения к сведениям об объекте недвижимости с кадастровым номером 29:03:040101:538 :

1.	—
----	---

1. Сведения о характерных точках контура объекта недвижимости с кадастровым номером 29:03:040101:539 :

Система координат		<u>МСК-29, зона 4</u>					Зона № <u>4</u>	
Обозначение характерных точек границ	Содержатся в Едином государственном реестре недвижимости			Определены в ходе выполнения комплексных кадастровых работ			Метод определения координат	Формулы, примененные для расчета средней квадратической погрешности определения координат характерных точек (Mt), м, с подставленными в такие формулы значениями и итоговые (вычисленные) значения Mt, м
	координаты, м		Радиус, м	координаты, м		Радиус, м		
	X	Y	R	X	Y	R		
1	2	3	4	5	6	7	8	9
н95960	—	—	—	285 089,05	4 276 249,97	—	Метод спутниковых геодезических измерений (определений)	—

1	2	3	4	5	6	7	8	9
н95970	—	—	—	285 081,75	4 276 256,48	—	Метод спутниковых геодезических измерений (определений)	—
н95980	—	—	—	285 075,78	4 276 249,79	—		
н95990	—	—	—	285 083,08	4 276 243,27	—		
н95960	—	—	—	285 089,05	4 276 249,97	—		

2. Сведения о характеристиках объекта недвижимости с кадастровым номером 29:03:040101:539 :

№ п/п	Наименование характеристики	Значение характеристики
1	2	3
1.	Вид объекта недвижимости	Здание
2.	Ранее присвоенный государственный учетный номер (инвентарный) здания, сооружения, объекта незавершенного строительства	Инвентарный номер 206
3.	Кадастровый номер земельного участка (земельных участков), в границах которого (которых) расположены здание, сооружение, объект незавершенного строительства	29:03:040101:81, 29:03:040101:1
4.	Уникальный учетный номер кадастрового квартала, в границах которого расположены здание, сооружение, объект незавершенного строительства	29:03:040101
5.	Адрес здания, сооружения, объекта незавершенного строительства	—
5.1.	Сведения о местоположении здания, сооружения, объекта незавершенного строительства (при отсутствии адреса) в структурированном в соответствии с федеральной информационной адресной системой виде	165673, Российская Федерация, Архангельская область, Вилегодский р-н, Никольск с, Школьная ул, д 20
5.2.	Дополнительные сведения о местоположении	—
6.	Иные сведения	—

3. Пояснения к сведениям об объекте недвижимости с кадастровым номером 29:03:040101:539 :

1.	—
----	---

1. Сведения о характерных точках контура объекта недвижимости с кадастровым номером 29:03:040101:540 :

Система координат		МСК-29, зона 4					Зона № <u>4</u>	
Обозначение характерных точек границ	Содержатся в Едином государственном реестре недвижимости			Определены в ходе выполнения комплексных кадастровых работ			Метод определения координат	Формулы, примененные для расчета средней квадратической погрешности определения координат характерных точек (Mt), м, с подставленными в такие формулы значениями и итоговые (вычисленные) значения Mt, м
	координаты, м		Радиус, м	координаты, м		Радиус, м		
	X	Y	R	X	Y	R		
1	2	3	4	5	6	7	8	9
н95690	—	—	—	284 879,28	4 275 990,76	—	Метод спутниковых геодезических измерений (определений)	—
н95700	—	—	—	284 872,11	4 275 996,44	—		
н95710	—	—	—	284 866,34	4 275 989,15	—		
н95720	—	—	—	284 873,51	4 275 983,48	—		
н95690	—	—	—	284 879,28	4 275 990,76	—		

2. Сведения о характеристиках объекта недвижимости с кадастровым номером 29:03:040101:540 :

№ п/п	Наименование характеристики	Значение характеристики
1	2	3
1.	Вид объекта недвижимости	Здание
2.	Ранее присвоенный государственный учетный номер (инвентарный) здания, сооружения, объекта незавершенного строительства	Инвентарный номер 17020338, Условный номер 29-29-09/004/2008-447
3.	Кадастровый номер земельного участка (земельных участков), в границах которого (которых) расположены здание, сооружение, объект незавершенного строительства	29:03:040101:445, 29:03:040101:1
4.	Уникальный учетный номер кадастрового квартала, в границах которого расположены здание, сооружение, объект незавершенного строительства	29:03:040101

1	2	3
5.	Адрес здания, сооружения, объекта незавершенного строительства	—
5.1.	Сведения о местоположении здания, сооружения, объекта незавершенного строительства (при отсутствии адреса) в структурированном в соответствии с федеральной информационной адресной системой виде	165673, Российская Федерация, Архангельская область, Вилегодский р-н, Никольск с, Школьная ул, д 6
5.2.	Дополнительные сведения о местоположении	—
6.	Иные сведения	—

3. Пояснения к сведениям об объекте недвижимости с кадастровым номером 29:03:040101:540 :

1.	—
----	---

1. Сведения о характерных точках контура объекта недвижимости с кадастровым номером 29:03:040101:541 :

Система координат	<u>МСК-29, зона 4</u>	Зона №	<u>4</u>
-------------------	-----------------------	--------	----------

Обозначение характерных точек границ	Содержатся в Едином государственном реестре недвижимости			Определены в ходе выполнения комплексных кадастровых работ			Метод определения координат	Формулы, примененные для расчета средней квадратической погрешности определения координат характерных точек (Mt), м, с подставленными в такие формулы значениями и итоговые (вычисленные) значения Mt, м
	координаты, м		Радиус, м	координаты, м		Радиус, м		
	X	Y	R	X	Y	R		
1	2	3	4	5	6	7	8	9
н95360	—	—	—	284 887,64	4 276 002,32	—	Метод спутниковых геодезических измерений (определений)	—
н95370	—	—	—	284 893,51	4 276 009,26	—		
н95380	—	—	—	284 886,09	4 276 015,54	—		
н95390	—	—	—	284 880,22	4 276 008,59	—		
н95360	—	—	—	284 887,64	4 276 002,32	—		

2. Сведения о характеристиках объекта недвижимости с кадастровым номером 29:03:040101:541 :

№ п/п	Наименование характеристики	Значение характеристики
1	2	3
1.	Вид объекта недвижимости	Здание

1	2	3
2.	Ранее присвоенный государственный учетный номер (инвентарный) здания, сооружения, объекта незавершенного строительства	Инвентарный номер 352, Инвентарный номер 352/2, Условный номер 29:03:000000:0000:020352/01
3.	Кадастровый номер земельного участка (земельных участков), в границах которого (которых) расположены здание, сооружение, объект незавершенного строительства	29:03:040101:229, 29:03:040101:1
4.	Уникальный учетный номер кадастрового квартала, в границах которого расположены здание, сооружение, объект незавершенного строительства	29:03:040101
5.	Адрес здания, сооружения, объекта незавершенного строительства	—
5.1.	Сведения о местоположении здания, сооружения, объекта незавершенного строительства (при отсутствии адреса) в структурированном в соответствии с федеральной информационной адресной системой виде	165673, Российская Федерация, Архангельская область, Вилегодский р-н, Никольск с, Школьная ул, д 8
5.2.	Дополнительные сведения о местоположении	—
6.	Иные сведения	—

3. Пояснения к сведениям об объекте недвижимости с кадастровым номером 29:03:040101:541 :

1.	—
----	---

1. Сведения о характерных точках контура объекта недвижимости с кадастровым номером 29:03:040101:542 :

Система координат МСК-29, зона 4 Зона № 4

Обозначение характерных точек границ	Содержатся в Едином государственном реестре недвижимости			Определены в ходе выполнения комплексных кадастровых работ			Метод определения координат	Формулы, примененные для расчета средней квадратической погрешности определения координат характерных точек (Mt), м, с подставленными в такие формулы значениями и итоговые (вычисленные) значения Mt, м
	координаты, м		Радиус, м	координаты, м		Радиус, м		
	X	Y	R	X	Y	R		
1	2	3	4	5	6	7	8	9
н96890	—	—	—	284 843,61	4 275 632,68	—	Метод спутниковых геодезических измерений (определений)	—
н96900	—	—	—	284 841,94	4 275 652,79	—		
н96910	—	—	—	284 833,78	4 275 652,11	—		

1	2	3	4	5	6	7	8	9
н96920	—	—	—	284 835,45	4 275 632,00	—	Метод спутниковых геодезических измерений (определений)	—
н96890	—	—	—	284 843,61	4 275 632,68	—		

2. Сведения о характеристиках объекта недвижимости с кадастровым номером 29:03:040101:542 :

№ п/п	Наименование характеристики	Значение характеристики
1	2	3
1.	Вид объекта недвижимости	Здание
2.	Ранее присвоенный государственный учетный номер (инвентарный) здания, сооружения, объекта незавершенного строительства	Инвентарный номер 17020028, Условный номер 29-29-09/009/2009-181
3.	Кадастровый номер земельного участка (земельных участков), в границах которого (которых) расположены здание, сооружение, объект незавершенного строительства	29:03:040101:234, 29:03:040101:1
4.	Уникальный учетный номер кадастрового квартала, в границах которого расположены здание, сооружение, объект незавершенного строительства	29:03:040101
5.	Адрес здания, сооружения, объекта незавершенного строительства	—
5.1.	Сведения о местоположении здания, сооружения, объекта незавершенного строительства (при отсутствии адреса) в структурированном в соответствии с федеральной информационной адресной системой виде	165673, Российская Федерация, Архангельская область, Вилегодский р-н, Никольск с, Юбилейная ул, д 16
5.2.	Дополнительные сведения о местоположении	—
6.	Иные сведения	—

3. Пояснения к сведениям об объекте недвижимости с кадастровым номером 29:03:040101:542 :

1.	—
----	---

1. Сведения о характерных точках контура объекта недвижимости с кадастровым номером 29:03:040101:547 :

Система координат		МСК-29, зона 4					Зона № 4	
Обозначение характерных точек границ	Содержатся в Едином государственном реестре недвижимости			Определены в ходе выполнения комплексных кадастровых работ			Метод определения координат	Формулы, примененные для расчета средней квадратической погрешности определения координат характерных точек (Mt), м, с подставленными в такие формулы значениями и итоговые (вычисленные) значения Mt, м
	координаты, м		Радиус, м	координаты, м		Радиус, м		
	X	Y	R	X	Y	R		
1	2	3	4	5	6	7	8	9
н80750	—	—	—	284 732,75	4 276 854,91	—	Метод спутниковых геодезических измерений (определений)	—
н80760	—	—	—	284 727,17	4 276 851,96	—		
н80770	—	—	—	284 737,16	4 276 833,06	—		
н80780	—	—	—	284 742,66	4 276 835,97	—		
н80790	—	—	—	284 739,76	4 276 841,47	—		
н80800	—	—	—	284 741,67	4 276 842,48	—		
н80810	—	—	—	284 740,13	4 276 845,41	—		
н80820	—	—	—	284 738,28	4 276 844,44	—		
н80750	—	—	—	284 732,75	4 276 854,91	—		

2. Сведения о характеристиках объекта недвижимости с кадастровым номером 29:03:040101:547 :

№ п/п	Наименование характеристики	Значение характеристики
1	2	3
1.	Вид объекта недвижимости	Здание
2.	Ранее присвоенный государственный учетный номер (инвентарный) здания, сооружения, объекта незавершенного строительства	Инвентарный номер 17020262, Условный номер 29-29-09/008/2010-491

1	2	3
3.	Кадастровый номер земельного участка (земельных участков), в границах которого (которых) расположены здание, сооружение, объект незавершенного строительства	29:03:040101:123, 29:03:040101:1
4.	Уникальный учетный номер кадастрового квартала, в границах которого расположены здание, сооружение, объект незавершенного строительства	29:03:040101
5.	Адрес здания, сооружения, объекта незавершенного строительства	—
5.1.	Сведения о местоположении здания, сооружения, объекта незавершенного строительства (при отсутствии адреса) в структурированном в соответствии с федеральной информационной адресной системой виде	165673, Российская Федерация, Архангельская область, Вилегодский р-н, Никольск с, Горская ул, д 5
5.2.	Дополнительные сведения о местоположении	—
6.	Иные сведения	—

3. Пояснения к сведениям об объекте недвижимости с кадастровым номером 29:03:040101:547 :

1.	—
----	---

1. Сведения о характерных точках контура объекта недвижимости с кадастровым номером 29:03:040101:548 :

Система координат МСК-29, зона 4 Зона № 4

Обозначение характерных точек границ	Содержатся в Едином государственном реестре недвижимости			Определены в ходе выполнения комплексных кадастровых работ			Метод определения координат	Формулы, примененные для расчета средней квадратической погрешности определения координат характерных точек (Mt), м, с подставленными в такие формулы значениями и итоговые (вычисленные) значения Mt, м
	координаты, м		Радиус, м	координаты, м		Радиус, м		
	X	Y	R	X	Y	R		
1	2	3	4	5	6	7	8	9
н93470	—	—	—	284 795,19	4 275 866,11	—	Метод спутниковых геодезических измерений (определений)	—
н93480	—	—	—	284 794,50	4 275 874,78	—		
н93490	—	—	—	284 785,38	4 275 874,06	—		
н93500	—	—	—	284 785,62	4 275 871,08	—		

1	2	3	4	5	6	7	8	9
н93510	—	—	—	284 782,38	4 275 870,83	—	Метод спутниковых геодезических измерений (определений)	—
н93520	—	—	—	284 782,84	4 275 865,13	—		
н93470	—	—	—	284 795,19	4 275 866,11	—		

2. Сведения о характеристиках объекта недвижимости с кадастровым номером 29:03:040101:548 :

№ п/п	Наименование характеристики	Значение характеристики
1	2	3
1.	Вид объекта недвижимости	Здание
2.	Ранее присвоенный государственный учетный номер (инвентарный) здания, сооружения, объекта незавершенного строительства	Инвентарный номер 17020102, Условный номер 29-29-09/022/2010-059
3.	Кадастровый номер земельного участка (земельных участков), в границах которого (которых) расположены здание, сооружение, объект незавершенного строительства	29:03:040101:474, 29:03:040101:1
4.	Уникальный учетный номер кадастрового квартала, в границах которого расположены здание, сооружение, объект незавершенного строительства	29:03:040101
5.	Адрес здания, сооружения, объекта незавершенного строительства	—
5.1.	Сведения о местоположении здания, сооружения, объекта незавершенного строительства (при отсутствии адреса) в структурированном в соответствии с федеральной информационной адресной системой виде	165673, Российская Федерация, Архангельская область, Вилегодский р-н, Никольск с, Зеленая ул, д 1
5.2.	Дополнительные сведения о местоположении	—
6.	Иные сведения	—

3. Пояснения к сведениям об объекте недвижимости с кадастровым номером 29:03:040101:548 :

1.	—
----	---

1. Сведения о характерных точках контура объекта недвижимости с кадастровым номером 29:03:040101:551 :

Система координат		МСК-29, зона 4					Зона №		4
Обозначение характерных точек границ	Содержатся в Едином государственном реестре недвижимости			Определены в ходе выполнения комплексных кадастровых работ			Метод определения координат	Формулы, примененные для расчета средней квадратической погрешности определения координат характерных точек (Mt), м, с подставленными в такие формулы значениями и итоговые (вычисленные) значения Mt, м	
	координаты, м		Радиус, м	координаты, м		Радиус, м			
	X	Y	R	X	Y	R			
1	2	3	4	5	6	7	8	9	
н85880	—	—	—	284 862,71	4 276 768,23	—	Метод спутниковых геодезических измерений (определений)	—	
н85890	—	—	—	284 861,81	4 276 779,44	—			
н85900	—	—	—	284 860,49	4 276 779,33	—			
н85910	—	—	—	284 860,06	4 276 784,72	—			
н85920	—	—	—	284 849,73	4 276 783,89	—			
н85930	—	—	—	284 851,06	4 276 767,29	—			
н85880	—	—	—	284 862,71	4 276 768,23	—			

2. Сведения о характеристиках объекта недвижимости с кадастровым номером 29:03:040101:551 :

№ п/п	Наименование характеристики	Значение характеристики
1	2	3
1.	Вид объекта недвижимости	Здание
2.	Ранее присвоенный государственный учетный номер (инвентарный) здания, сооружения, объекта незавершенного строительства	Инвентарный номер 17020459, Условный номер 29-29-09/008/2010-274
3.	Кадастровый номер земельного участка (земельных участков), в границах которого (которых) расположены здание, сооружение, объект незавершенного строительства	29:03:040101:322, 29:03:040101:1

1	2	3
4.	Уникальный учетный номер кадастрового квартала, в границах которого расположены здание, сооружение, объект незавершенного строительства	29:03:040101
5.	Адрес здания, сооружения, объекта незавершенного строительства	—
5.1.	Сведения о местоположении здания, сооружения, объекта незавершенного строительства (при отсутствии адреса) в структурированном в соответствии с федеральной информационной адресной системой виде	165673, Российская Федерация, Архангельская область, Вилегодский р-н, Никольск с, Молодежная ул, д 10
5.2.	Дополнительные сведения о местоположении	—
6.	Иные сведения	—

3. Пояснения к сведениям об объекте недвижимости с кадастровым номером 29:03:040101:551 :

1. —

1. Сведения о характерных точках контура объекта недвижимости с кадастровым номером 29:03:040101:552 :

Система координат МСК-29, зона 4 Зона № 4

Обозначение характерных точек границ	Содержатся в Едином государственном реестре недвижимости			Определены в ходе выполнения комплексных кадастровых работ			Метод определения координат	Формулы, примененные для расчета средней квадратической погрешности определения координат характерных точек (Mt), м, с подставленными в такие формулы значениями и итоговые (вычисленные) значения Mt, м
	координаты, м		Радиус, м	координаты, м		Радиус, м		
	X	Y	R	X	Y	R		
1	2	3	4	5	6	7	8	9
н84720	—	—	—	284 712,03	4 276 726,19	—	Метод спутниковых геодезических измерений (определений)	—
н84730	—	—	—	284 711,77	4 276 735,06	—		
н84740	—	—	—	284 701,80	4 276 734,78	—		
н84750	—	—	—	284 702,06	4 276 725,91	—		
н84720	—	—	—	284 712,03	4 276 726,19	—		

2. Сведения о характеристиках объекта недвижимости с кадастровым номером 29:03:040101:552 :

№ п/п	Наименование характеристики	Значение характеристики
1	2	3
1.	Вид объекта недвижимости	Здание
2.	Ранее присвоенный государственный учетный номер (инвентарный) здания, сооружения, объекта незавершенного строительства	Инвентарный номер 17020084, Условный номер 29-29-09/013/2010-324
3.	Кадастровый номер земельного участка (земельных участков), в границах которого (которых) расположены здание, сооружение, объект незавершенного строительства	29:03:040101:278, 29:03:040101:1
4.	Уникальный учетный номер кадастрового квартала, в границах которого расположены здание, сооружение, объект незавершенного строительства	29:03:040101
5.	Адрес здания, сооружения, объекта незавершенного строительства	—
5.1.	Сведения о местоположении здания, сооружения, объекта незавершенного строительства (при отсутствии адреса) в структурированном в соответствии с федеральной информационной адресной системой виде	165673, Российская Федерация, Архангельская область, Вилегодский р-н, Никольск с, Молодежная ул, д 5
5.2.	Дополнительные сведения о местоположении	—
6.	Иные сведения	—

3. Пояснения к сведениям об объекте недвижимости с кадастровым номером 29:03:040101:552 :

1.	—
----	---

1. Сведения о характерных точках контура объекта недвижимости с кадастровым номером 29:03:040101:553 :

Система координат		<u>МСК-29, зона 4</u>					Зона № <u>4</u>	
Обозначение характерных точек границ	Содержатся в Едином государственном реестре недвижимости			Определены в ходе выполнения комплексных кадастровых работ			Метод определения координат	Формулы, примененные для расчета средней квадратической погрешности определения координат характерных точек (Mt), м, с подставленными в такие формулы значениями и итоговые (вычисленные) значения Mt, м
	координаты, м		Радиус, м	координаты, м		Радиус, м		
	X	Y	R	X	Y	R		
1	2	3	4	5	6	7	8	9
н98570	—	—	—	284 962,19	4 275 401,84	—	Метод спутниковых геодезических измерений (определений)	—

1	2	3	4	5	6	7	8	9
н98580	—	—	—	284 963,61	4 275 388,01	—	Метод спутниковых геодезических измерений (определений)	—
н98590	—	—	—	284 975,42	4 275 389,22	—		
н98600	—	—	—	284 975,56	4 275 387,80	—		
н98610	—	—	—	284 986,93	4 275 388,97	—		
н98620	—	—	—	284 986,75	4 275 390,66	—		
н98630	—	—	—	284 997,89	4 275 391,81	—		
н98640	—	—	—	284 996,50	4 275 405,37	—		
н98570	—	—	—	284 962,19	4 275 401,84	—		

2. Сведения о характеристиках объекта недвижимости с кадастровым номером 29:03:040101:553 :

№ п/п	Наименование характеристики	Значение характеристики
1	2	3
1.	Вид объекта недвижимости	Здание
2.	Ранее присвоенный государственный учетный номер (инвентарный) здания, сооружения, объекта незавершенного строительства	Инвентарный номер 17020015
3.	Кадастровый номер земельного участка (земельных участков), в границах которого (которых) расположены здание, сооружение, объект незавершенного строительства	29:03:040101:503, 29:03:040101:1
4.	Уникальный учетный номер кадастрового квартала, в границах которого расположены здание, сооружение, объект незавершенного строительства	29:03:040101

1	2	3
5.	Адрес здания, сооружения, объекта незавершенного строительства	—
5.1.	Сведения о местоположении здания, сооружения, объекта незавершенного строительства (при отсутствии адреса) в структурированном в соответствии с федеральной информационной адресной системой виде	165673, Российская Федерация, Архангельская область, Вилегодский р-н, Никольск с, Октябрьская ул, д 7
5.2.	Дополнительные сведения о местоположении	—
6.	Иные сведения	—

3. Пояснения к сведениям об объекте недвижимости с кадастровым номером 29:03:040101:553 :

1.	—
----	---

1. Сведения о характерных точках контура объекта недвижимости с кадастровым номером 29:03:040101:554 :

Система координат	<u>МСК-29, зона 4</u>	Зона №	<u>4</u>
-------------------	-----------------------	--------	----------

Обозначение характерных точек границ	Содержатся в Едином государственном реестре недвижимости			Определены в ходе выполнения комплексных кадастровых работ			Метод определения координат	Формулы, примененные для расчета средней квадратической погрешности определения координат характерных точек (Mt), м, с подставленными в такие формулы значениями и итоговые (вычисленные) значения Mt, м
	координаты, м		Радиус, м	координаты, м		Радиус, м		
	X	Y	R	X	Y	R		
1	2	3	4	5	6	7	8	9
н99900	—	—	—	285 349,84	4 276 535,61	—	Метод спутниковых геодезических измерений (определений)	—
н99910	—	—	—	285 360,90	4 276 543,47	—		
н99920	—	—	—	285 355,51	4 276 551,06	—		
н99940	—	—	—	285 347,44	4 276 545,33	—		
н99950	—	—	—	285 349,03	4 276 543,00	—		
н99930	—	—	—	285 346,05	4 276 540,95	—		
н99900	—	—	—	285 349,84	4 276 535,61	—		

2. Сведения о характеристиках объекта недвижимости с кадастровым номером 29:03:040101:554 :

№ п/п	Наименование характеристики	Значение характеристики
1	2	3
1.	Вид объекта недвижимости	Здание
2.	Ранее присвоенный государственный учетный номер (инвентарный) здания, сооружения, объекта незавершенного строительства	Инвентарный номер 17020042
3.	Кадастровый номер земельного участка (земельных участков), в границах которого (которых) расположены здание, сооружение, объект незавершенного строительства	29:03:040101:878, 29:03:040101:1
4.	Уникальный учетный номер кадастрового квартала, в границах которого расположены здание, сооружение, объект незавершенного строительства	29:03:040101
5.	Адрес здания, сооружения, объекта незавершенного строительства	—
5.1.	Сведения о местоположении здания, сооружения, объекта незавершенного строительства (при отсутствии адреса) в структурированном в соответствии с федеральной информационной адресной системой виде	165673, Российская Федерация, Архангельская область, Вилегодский р-н, Никольск с, Придорожная ул, д 2
5.2.	Дополнительные сведения о местоположении	—
6.	Иные сведения	—

3. Пояснения к сведениям об объекте недвижимости с кадастровым номером 29:03:040101:554 :

1.	—
----	---

1. Сведения о характерных точках контура объекта недвижимости с кадастровым номером 29:03:040101:555 :

Система координат		<u>МСК-29, зона 4</u>					Зона № <u>4</u>	
Обозначение характерных точек границ	Содержатся в Едином государственном реестре недвижимости			Определены в ходе выполнения комплексных кадастровых работ			Метод определения координат	Формулы, примененные для расчета средней квадратической погрешности определения координат характерных точек (Mt), м, с подставленными в такие формулы значениями и итоговые (вычисленные) значения Mt, м
	координаты, м		Радиус, м	координаты, м		Радиус, м		
	X	Y	R	X	Y	R		
1	2	3	4	5	6	7	8	9
н79310	—	—	—	285 398,56	4 276 489,13	—	Метод спутниковых геодезических измерений (определений)	—

1	2	3	4	5	6	7	8	9
н79320	—	—	—	285 391,30	4 276 499,84	—	Метод спутниковых геодезических измерений (определений)	—
н79330	—	—	—	285 380,41	4 276 492,47	—		
н79340	—	—	—	285 387,66	4 276 481,75	—		
н79310	—	—	—	285 398,56	4 276 489,13	—		

2. Сведения о характеристиках объекта недвижимости с кадастровым номером 29:03:040101:555 :

№ п/п	Наименование характеристики	Значение характеристики
1	2	3
1.	Вид объекта недвижимости	Здание
2.	Ранее присвоенный государственный учетный номер (инвентарный) здания, сооружения, объекта незавершенного строительства	Инвентарный номер 12, Условный номер 29:03:000000:0000:000012/99
3.	Кадастровый номер земельного участка (земельных участков), в границах которого (которых) расположены здание, сооружение, объект незавершенного строительства	29:03:040101:1167, 29:03:040101:1
4.	Уникальный учетный номер кадастрового квартала, в границах которого расположены здание, сооружение, объект незавершенного строительства	29:03:040101
5.	Адрес здания, сооружения, объекта незавершенного строительства	—
5.1.	Сведения о местоположении здания, сооружения, объекта незавершенного строительства (при отсутствии адреса) в структурированном в соответствии с федеральной информационной адресной системой виде	165673, Российская Федерация, Архангельская область, Вилегодский р-н, Никольск с, Придорожная ул, д 6
5.2.	Дополнительные сведения о местоположении	—
6.	Иные сведения	—

3. Пояснения к сведениям об объекте недвижимости с кадастровым номером 29:03:040101:555 :

1.	—
----	---

1. Сведения о характерных точках контура объекта недвижимости с кадастровым номером 29:03:040101:556 :

Система координат		МСК-29, зона 4					Зона № 4	
Обозначение характерных точек границ	Содержатся в Едином государственном реестре недвижимости			Определены в ходе выполнения комплексных кадастровых работ			Метод определения координат	Формулы, примененные для расчета средней квадратической погрешности определения координат характерных точек (Mt), м, с подставленными в такие формулы значениями и итоговые (вычисленные) значения Mt, м
	координаты, м		Радиус, м	координаты, м		Радиус, м		
	X	Y	R	X	Y	R		
1	2	3	4	5	6	7	8	9
н83620	—	—	—	284 541,51	4 276 714,74	—	Метод спутниковых геодезических измерений (определений)	—
н83630	—	—	—	284 537,94	4 276 720,87	—		
н83640	—	—	—	284 525,71	4 276 713,75	—		
н83650	—	—	—	284 529,28	4 276 707,62	—		
н83660	—	—	—	284 533,67	4 276 710,17	—		
н83670	—	—	—	284 535,38	4 276 707,23	—		
н83680	—	—	—	284 540,15	4 276 710,01	—		
н83690	—	—	—	284 538,44	4 276 712,95	—		
н83620	—	—	—	284 541,51	4 276 714,74	—		

2. Сведения о характеристиках объекта недвижимости с кадастровым номером 29:03:040101:556 :

№ п/п	Наименование характеристики	Значение характеристики
1	2	3
1.	Вид объекта недвижимости	Здание
2.	Ранее присвоенный государственный учетный номер (инвентарный) здания, сооружения, объекта незавершенного строительства	Инвентарный номер 93, Условный номер 29:03:000000:0033:020093/01

1	2	3
3.	Кадастровый номер земельного участка (земельных участков), в границах которого (которых) расположены здание, сооружение, объект незавершенного строительства	29:03:000000:33, 29:03:040101:1
4.	Уникальный учетный номер кадастрового квартала, в границах которого расположены здание, сооружение, объект незавершенного строительства	29:03:040101
5.	Адрес здания, сооружения, объекта незавершенного строительства	—
5.1.	Сведения о местоположении здания, сооружения, объекта незавершенного строительства (при отсутствии адреса) в структурированном в соответствии с федеральной информационной адресной системой виде	165673, Российская Федерация, Архангельская область, Вилегодский р-н, Никольск с, Пролетарская ул, д 16
5.2.	Дополнительные сведения о местоположении	—
6.	Иные сведения	—

3. Пояснения к сведениям об объекте недвижимости с кадастровым номером 29:03:040101:556 :

1.	—
----	---

1. Сведения о характерных точках контура объекта недвижимости с кадастровым номером 29:03:040101:557 :

Система координат МСК-29, зона 4 Зона № 4

Обозначение характерных точек границ	Содержатся в Едином государственном реестре недвижимости			Определены в ходе выполнения комплексных кадастровых работ			Метод определения координат	Формулы, примененные для расчета средней квадратической погрешности определения координат характерных точек (Mt), м, с подставленными в такие формулы значениями и итоговые (вычисленные) значения Mt, м
	координаты, м		Радиус, м	координаты, м		Радиус, м		
	X	Y	R	X	Y	R		
1	2	3	4	5	6	7	8	9
н78240	—	—	—	284 773,71	4 276 662,92	—	Метод спутниковых геодезических измерений (определений)	—
н78250	—	—	—	284 773,71	4 276 670,60	—		
н78260	—	—	—	284 772,18	4 276 670,60	—		
н78270	—	—	—	284 772,18	4 276 675,84	—		

1	2	3	4	5	6	7	8	9
н78280	—	—	—	284 765,40	4 276 675,84	—	Метод спутниковых геодезических измерений (определений)	—
н78290	—	—	—	284 763,15	4 276 675,84	—		
н78300	—	—	—	284 763,15	4 276 678,03	—		
н78310	—	—	—	284 759,73	4 276 678,03	—		
н78320	—	—	—	284 759,73	4 276 675,87	—		
н78330	—	—	—	284 758,91	4 276 675,87	—		
н78340	—	—	—	284 758,91	4 276 662,92	—		
н78240	—	—	—	284 773,71	4 276 662,92	—		

2. Сведения о характеристиках объекта недвижимости с кадастровым номером 29:03:040101:557 :

№ п/п	Наименование характеристики	Значение характеристики
1	2	3
1.	Вид объекта недвижимости	Здание
2.	Ранее присвоенный государственный учетный номер (инвентарный) здания, сооружения, объекта незавершенного строительства	Инвентарный номер 17020416, Условный номер 29-29-09/009/2009-171
3.	Кадастровый номер земельного участка (земельных участков), в границах которого (которых) расположены здание, сооружение, объект незавершенного строительства	29:03:040101:111, 29:03:040101:112, 29:03:040101:1
4.	Уникальный учетный номер кадастрового квартала, в границах которого расположены здание, сооружение, объект незавершенного строительства	29:03:040101

1	2	3
5.	Адрес здания, сооружения, объекта незавершенного строительства	—
5.1.	Сведения о местоположении здания, сооружения, объекта незавершенного строительства (при отсутствии адреса) в структурированном в соответствии с федеральной информационной адресной системой виде	165673, Российская Федерация, Архангельская область, Вилегодский р-н, Никольск с, Свободы ул, д 4
5.2.	Дополнительные сведения о местоположении	—
6.	Иные сведения	—

3. Пояснения к сведениям об объекте недвижимости с кадастровым номером 29:03:040101:557 :

1.	—
----	---

1. Сведения о характерных точках контура объекта недвижимости с кадастровым номером 29:03:040101:559 :

Система координат	<u>МСК-29, зона 4</u>	Зона №	<u>4</u>
-------------------	-----------------------	--------	----------

Обозначение характерных точек границ	Содержатся в Едином государственном реестре недвижимости			Определены в ходе выполнения комплексных кадастровых работ			Метод определения координат	Формулы, примененные для расчета средней квадратической погрешности определения координат характерных точек (Mt), м, с подставленными в такие формулы значениями и итоговые (вычисленные) значения Mt, м
	координаты, м		Радиус, м	координаты, м		Радиус, м		
	X	Y	R	X	Y	R		
1	2	3	4	5	6	7	8	9
н91860	—	—	—	285 252,60	4 275 961,76	—	Метод спутниковых геодезических измерений (определений)	—
н91870	—	—	—	285 247,21	4 275 971,24	—		
н91880	—	—	—	285 230,30	4 275 961,64	—		
н91890	—	—	—	285 235,70	4 275 952,15	—		
н91860	—	—	—	285 252,60	4 275 961,76	—		

2. Сведения о характеристиках объекта недвижимости с кадастровым номером 29:03:040101:559 :

№ п/п	Наименование характеристики	Значение характеристики
1	2	3
1.	Вид объекта недвижимости	Здание

1	2	3
2.	Ранее присвоенный государственный учетный номер (инвентарный) здания, сооружения, объекта незавершенного строительства	Инвентарный номер 17020418, Условный номер 29-29-09/005/2007-438
3.	Кадастровый номер земельного участка (земельных участков), в границах которого (которых) расположены здание, сооружение, объект незавершенного строительства	29:03:040101:198, 29:03:040101:1
4.	Уникальный учетный номер кадастрового квартала, в границах которого расположены здание, сооружение, объект незавершенного строительства	29:03:040101
5.	Адрес здания, сооружения, объекта незавершенного строительства	—
5.1.	Сведения о местоположении здания, сооружения, объекта незавершенного строительства (при отсутствии адреса) в структурированном в соответствии с федеральной информационной адресной системой виде	165673, Российская Федерация, Архангельская область, Вилегодский р-н, Никольск с, Северная ул, д 4
5.2.	Дополнительные сведения о местоположении	—
6.	Иные сведения	—

3. Пояснения к сведениям об объекте недвижимости с кадастровым номером 29:03:040101:559 :

1.	—
----	---

1. Сведения о характерных точках контура объекта недвижимости с кадастровым номером 29:03:040101:560 :

Система координат МСК-29, зона 4 Зона № 4

Обозначение характерных точек границ	Содержатся в Едином государственном реестре недвижимости			Определены в ходе выполнения комплексных кадастровых работ			Метод определения координат	Формулы, примененные для расчета средней квадратической погрешности определения координат характерных точек (Mt), м, с подставленными в такие формулы значениями и итоговые (вычисленные) значения Mt, м
	координаты, м		Радиус, м	координаты, м		Радиус, м		
	X	Y	R	X	Y	R		
1	2	3	4	5	6	7	8	9
н91990	—	—	—	285 262,85	4 275 927,42	—	Метод спутниковых геодезических измерений (определений)	—
н92000	—	—	—	285 256,91	4 275 938,95	—		
н92010	—	—	—	285 246,57	4 275 933,62	—		

1	2	3	4	5	6	7	8	9
н92020	—	—	—	285 252,51	4 275 922,09	—	Метод спутниковых геодезических измерений (определений)	—
н91990	—	—	—	285 262,85	4 275 927,42	—		

2. Сведения о характеристиках объекта недвижимости с кадастровым номером 29:03:040101:560 :

№ п/п	Наименование характеристики	Значение характеристики
1	2	3
1.	Вид объекта недвижимости	Здание
2.	Ранее присвоенный государственный учетный номер (инвентарный) здания, сооружения, объекта незавершенного строительства	Инвентарный номер 17020491, Условный номер 29-29-09/013/2010-433
3.	Кадастровый номер земельного участка (земельных участков), в границах которого (которых) расположены здание, сооружение, объект незавершенного строительства	29:03:040101:464, 29:03:040101:1
4.	Уникальный учетный номер кадастрового квартала, в границах которого расположены здание, сооружение, объект незавершенного строительства	29:03:040101
5.	Адрес здания, сооружения, объекта незавершенного строительства	—
5.1.	Сведения о местоположении здания, сооружения, объекта незавершенного строительства (при отсутствии адреса) в структурированном в соответствии с федеральной информационной адресной системой виде	165673, Российская Федерация, Архангельская область, Вилегодский р-н, Никольск с, Северная ул, д 5
5.2.	Дополнительные сведения о местоположении	—
6.	Иные сведения	—

3. Пояснения к сведениям об объекте недвижимости с кадастровым номером 29:03:040101:560 :

1.	—
----	---

1. Сведения о характерных точках контура объекта недвижимости с кадастровым номером 29:03:040101:561 :

Система координат		МСК-29, зона 4					Зона №		4
Обозначение характерных точек границ	Содержатся в Едином государственном реестре недвижимости			Определены в ходе выполнения комплексных кадастровых работ			Метод определения координат	Формулы, примененные для расчета средней квадратической погрешности определения координат характерных точек (Mt), м, с подставленными в такие формулы значениями и итоговые (вычисленные) значения Mt, м	
	координаты, м		Радиус, м	координаты, м		Радиус, м			
	X	Y	R	X	Y	R			
1	2	3	4	5	6	7	8	9	
н90240	—	—	—	284 811,33	4 276 573,35	—	Метод спутниковых геодезических измерений (определений)	—	
н90250	—	—	—	284 811,18	4 276 576,07	—			
н90260	—	—	—	284 804,43	4 276 575,70	—			
н90270	—	—	—	284 805,13	4 276 563,15	—			
н90280	—	—	—	284 814,02	4 276 563,65	—			
н90290	—	—	—	284 813,47	4 276 573,47	—			
н90240	—	—	—	284 811,33	4 276 573,35	—			

2. Сведения о характеристиках объекта недвижимости с кадастровым номером 29:03:040101:561 :

№ п/п	Наименование характеристики	Значение характеристики
1	2	3
1.	Вид объекта недвижимости	Здание
2.	Ранее присвоенный государственный учетный номер (инвентарный) здания, сооружения, объекта незавершенного строительства	Инвентарный номер 225, Условный номер 29:03:000000:0109:020225/01
3.	Кадастровый номер земельного участка (земельных участков), в границах которого (которых) расположены здание, сооружение, объект незавершенного строительства	29:03:040101:98, 29:03:040101:1

1	2	3
4.	Уникальный учетный номер кадастрового квартала, в границах которого расположены здание, сооружение, объект незавершенного строительства	29:03:040101
5.	Адрес здания, сооружения, объекта незавершенного строительства	—
5.1.	Сведения о местоположении здания, сооружения, объекта незавершенного строительства (при отсутствии адреса) в структурированном в соответствии с федеральной информационной адресной системой виде	165673, Российская Федерация, Архангельская область, Вилегодский р-н, Никольск с, Советская ул, д 23
5.2.	Дополнительные сведения о местоположении	—
6.	Иные сведения	—

3. Пояснения к сведениям об объекте недвижимости с кадастровым номером 29:03:040101:561 :

1. —

1. Сведения о характерных точках контура объекта недвижимости с кадастровым номером 29:03:040101:562 :

Система координат МСК-29, зона 4 Зона № 4

Обозначение характерных точек границ	Содержатся в Едином государственном реестре недвижимости			Определены в ходе выполнения комплексных кадастровых работ			Метод определения координат	Формулы, примененные для расчета средней квадратической погрешности определения координат характерных точек (Mt), м, с подставленными в такие формулы значениями и итоговые (вычисленные) значения Mt, м
	координаты, м		Радиус, м	координаты, м		Радиус, м		
	X	Y	R	X	Y	R		
1	2	3	4	5	6	7	8	9
н89170	—	—	—	284 624,33	4 276 704,26	—	Метод спутниковых геодезических измерений (определений)	—
н89180	—	—	—	284 618,00	4 276 701,22	—		
н89190	—	—	—	284 623,08	4 276 691,49	—		
н89200	—	—	—	284 628,93	4 276 694,68	—		
н89170	—	—	—	284 624,33	4 276 704,26	—		

2. Сведения о характеристиках объекта недвижимости с кадастровым номером 29:03:040101:562 :

№ п/п	Наименование характеристики	Значение характеристики
1	2	3
1.	Вид объекта недвижимости	Здание
2.	Ранее присвоенный государственный учетный номер (инвентарный) здания, сооружения, объекта незавершенного строительства	Инвентарный номер 325, Условный номер 29:03:000000:0000:020325/01
3.	Кадастровый номер земельного участка (земельных участков), в границах которого (которых) расположены здание, сооружение, объект незавершенного строительства	29:03:040101:456, 29:03:040101:1
4.	Уникальный учетный номер кадастрового квартала, в границах которого расположены здание, сооружение, объект незавершенного строительства	29:03:040101
5.	Адрес здания, сооружения, объекта незавершенного строительства	—
5.1.	Сведения о местоположении здания, сооружения, объекта незавершенного строительства (при отсутствии адреса) в структурированном в соответствии с федеральной информационной адресной системой виде	165673, Российская Федерация, Архангельская область, Вилегодский р-н, Никольск с, Советская ул, д 34
5.2.	Дополнительные сведения о местоположении	—
6.	Иные сведения	—

3. Пояснения к сведениям об объекте недвижимости с кадастровым номером 29:03:040101:562 :

1.	—
----	---

1. Сведения о характерных точках контура объекта недвижимости с кадастровым номером 29:03:040101:564 :

Система координат		<u>МСК-29, зона 4</u>					Зона № <u>4</u>	
Обозначение характерных точек границ	Содержатся в Едином государственном реестре недвижимости			Определены в ходе выполнения комплексных кадастровых работ			Метод определения координат	Формулы, примененные для расчета средней квадратической погрешности определения координат характерных точек (Mt), м, с подставленными в такие формулы значениями и итоговые (вычисленные) значения Mt, м
	координаты, м		Радиус, м	координаты, м		Радиус, м		
	X	Y	R	X	Y	R		
1	2	3	4	5	6	7	8	9
н90350	—	—	—	285 103,76	4 276 416,20	—	Метод спутниковых геодезических измерений (определений)	—

1	2	3	4	5	6	7	8	9
н90360	—	—	—	285 097,75	4 276 422,71	—	Метод спутниковых геодезических измерений (определений)	—
н90370	—	—	—	285 088,38	4 276 414,05	—		
н90380	—	—	—	285 094,39	4 276 407,55	—		
н90350	—	—	—	285 103,76	4 276 416,20	—		

2. Сведения о характеристиках объекта недвижимости с кадастровым номером 29:03:040101:564 :

№ п/п	Наименование характеристики	Значение характеристики
1	2	3
1.	Вид объекта недвижимости	Здание
2.	Ранее присвоенный государственный учетный номер (инвентарный) здания, сооружения, объекта незавершенного строительства	Инвентарный номер 354\2
3.	Кадастровый номер земельного участка (земельных участков), в границах которого (которых) расположены здание, сооружение, объект незавершенного строительства	29:03:040101:508, 29:03:040101:1
4.	Уникальный учетный номер кадастрового квартала, в границах которого расположены здание, сооружение, объект незавершенного строительства	29:03:040101
5.	Адрес здания, сооружения, объекта незавершенного строительства	—
5.1.	Сведения о местоположении здания, сооружения, объекта незавершенного строительства (при отсутствии адреса) в структурированном в соответствии с федеральной информационной адресной системой виде	165673, Российская Федерация, Архангельская область, Вилегодский р-н, Никольск с, Советская ул, д 5
5.2.	Дополнительные сведения о местоположении	—
6.	Иные сведения	—

3. Пояснения к сведениям об объекте недвижимости с кадастровым номером 29:03:040101:564 :

1.	—
----	---

1. Сведения о характерных точках контура объекта недвижимости с кадастровым номером 29:03:040101:565 :

Система координат		МСК-29, зона 4					Зона № <u>4</u>	
Обозначение характерных точек границ	Содержатся в Едином государственном реестре недвижимости			Определены в ходе выполнения комплексных кадастровых работ			Метод определения координат	Формулы, примененные для расчета средней квадратической погрешности определения координат характерных точек (Mt), м, с подставленными в такие формулы значениями и итоговые (вычисленные) значения Mt, м
	координаты, м		Радиус, м	координаты, м		Радиус, м		
	X	Y	R	X	Y	R		
1	2	3	4	5	6	7	8	9
н95140	—	—	—	284 994,74	4 276 053,97	—	Метод спутниковых геодезических измерений (определений)	—
н95150	—	—	—	285 001,65	4 276 062,36	—		
н95160	—	—	—	284 993,07	4 276 069,43	—		
н95170	—	—	—	284 986,16	4 276 061,05	—		
н95140	—	—	—	284 994,74	4 276 053,97	—		

2. Сведения о характеристиках объекта недвижимости с кадастровым номером 29:03:040101:565 :

№ п/п	Наименование характеристики	Значение характеристики
1	2	3
1.	Вид объекта недвижимости	Здание
2.	Ранее присвоенный государственный учетный номер (инвентарный) здания, сооружения, объекта незавершенного строительства	Инвентарный номер 17020449, Условный номер 29-29-09/012/2008-117
3.	Кадастровый номер земельного участка (земельных участков), в границах которого (которых) расположены здание, сооружение, объект незавершенного строительства	29:03:040101:225, 29:03:040101:1
4.	Уникальный учетный номер кадастрового квартала, в границах которого расположены здание, сооружение, объект незавершенного строительства	29:03:040101

1	2	3
5.	Адрес здания, сооружения, объекта незавершенного строительства	—
5.1.	Сведения о местоположении здания, сооружения, объекта незавершенного строительства (при отсутствии адреса) в структурированном в соответствии с федеральной информационной адресной системой виде	165673, Российская Федерация, Архангельская область, Вилегодский р-н, Никольск с, Школьная ул, д 11
5.2.	Дополнительные сведения о местоположении	—
6.	Иные сведения	—

3. Пояснения к сведениям об объекте недвижимости с кадастровым номером 29:03:040101:565 :

1.	—
----	---

1. Сведения о характерных точках контура объекта недвижимости с кадастровым номером 29:03:040101:567 :

Система координат	<u>МСК-29, зона 4</u>	Зона №	<u>4</u>
-------------------	-----------------------	--------	----------

Обозначение характерных точек границ	Содержатся в Едином государственном реестре недвижимости			Определены в ходе выполнения комплексных кадастровых работ			Метод определения координат	Формулы, примененные для расчета средней квадратической погрешности определения координат характерных точек (Mt), м, с подставленными в такие формулы значениями и итоговые (вычисленные) значения Mt, м
	координаты, м		Радиус, м	координаты, м		Радиус, м		
	X	Y	R	X	Y	R		
1	2	3	4	5	6	7	8	9
н96000	—	—	—	284 862,66	4 275 900,40	—	Метод спутниковых геодезических измерений (определений)	—
н96010	—	—	—	284 863,81	4 275 901,83	—		
н96020	—	—	—	284 861,93	4 275 903,35	—		
н96030	—	—	—	284 862,66	4 275 904,25	—		
н96040	—	—	—	284 861,92	4 275 904,84	—		
н96050	—	—	—	284 861,16	4 275 903,90	—		
н96060	—	—	—	284 859,12	4 275 905,55	—		

1	2	3	4	5	6	7	8	9
н96070	—	—	—	284 851,97	4 275 896,72	—	Метод спутниковых геодезических измерений (определений)	—
н96080	—	—	—	284 853,65	4 275 895,36	—		
н96090	—	—	—	284 852,63	4 275 894,09	—		
н96100	—	—	—	284 853,78	4 275 893,16	—		
н96110	—	—	—	284 854,76	4 275 894,37	—		
н96120	—	—	—	284 856,58	4 275 892,90	—		
н96130	—	—	—	284 857,32	4 275 893,81	—		
н96140	—	—	—	284 864,32	4 275 888,15	—		
н96150	—	—	—	284 862,66	4 275 886,10	—		
н96160	—	—	—	284 865,94	4 275 883,45	—		
н96170	—	—	—	284 867,38	4 275 885,22	—		
н96180	—	—	—	284 871,67	4 275 881,75	—		
н96190	—	—	—	284 878,01	4 275 889,59	—		
н96200	—	—	—	284 876,20	4 275 891,06	—		
н96210	—	—	—	284 877,23	4 275 892,33	—		
н96220	—	—	—	284 875,92	4 275 893,38	—		
н96230	—	—	—	284 875,13	4 275 892,40	—		

1	2	3	4	5	6	7	8	9
н96240	—	—	—	284 873,24	4 275 893,93	—	Метод спутниковых геодезических измерений (определений)	—
н96250	—	—	—	284 872,22	4 275 892,66	—		
н96000	—	—	—	284 862,66	4 275 900,40	—		

2. Сведения о характеристиках объекта недвижимости с кадастровым номером 29:03:040101:567 :

№ п/п	Наименование характеристики	Значение характеристики
1	2	3
1.	Вид объекта недвижимости	Здание
2.	Ранее присвоенный государственный учетный номер (инвентарный) здания, сооружения, объекта незавершенного строительства	Инвентарный номер 17020429, Условный номер 29-29-09/003/2008-203
3.	Кадастровый номер земельного участка (земельных участков), в границах которого (которых) расположены здание, сооружение, объект незавершенного строительства	29:03:040101:218, 29:03:040101:219, 29:03:040101:220, 29:03:040101:221, 29:03:040101:1
4.	Уникальный учетный номер кадастрового квартала, в границах которого расположены здание, сооружение, объект незавершенного строительства	29:03:040101
5.	Адрес здания, сооружения, объекта незавершенного строительства	—
5.1.	Сведения о местоположении здания, сооружения, объекта незавершенного строительства (при отсутствии адреса) в структурированном в соответствии с федеральной информационной адресной системой виде	165673, Российская Федерация, Архангельская область, Вилегодский р-н, Никольск с, Школьная ул, д 3
5.2.	Дополнительные сведения о местоположении	—
6.	Иные сведения	—

3. Пояснения к сведениям об объекте недвижимости с кадастровым номером 29:03:040101:567 :

1.	—
----	---

1. Сведения о характерных точках контура объекта недвижимости с кадастровым номером 29:03:040101:568 :

Система координат		МСК-29, зона 4					Зона № 4	
Обозначение характерных точек границ	Содержатся в Едином государственном реестре недвижимости			Определены в ходе выполнения комплексных кадастровых работ			Метод определения координат	Формулы, примененные для расчета средней квадратической погрешности определения координат характерных точек (Mt), м, с подставленными в такие формулы значениями и итоговые (вычисленные) значения Mt, м
	координаты, м		Радиус, м	координаты, м		Радиус, м		
	X	Y	R	X	Y	R		
1	2	3	4	5	6	7	8	9
н97730	—	—	—	284 791,88	4 275 827,21	—	Метод спутниковых геодезических измерений (определений)	—
н97740	—	—	—	284 791,46	4 275 833,88	—		
н97750	—	—	—	284 791,12	4 275 838,80	—		
н97760	—	—	—	284 790,75	4 275 844,16	—		
н97770	—	—	—	284 787,08	4 275 843,98	—		
н97780	—	—	—	284 787,08	4 275 842,41	—		
н97790	—	—	—	284 783,87	4 275 842,10	—		
н97810	—	—	—	284 784,82	4 275 826,47	—		
н97730	—	—	—	284 791,88	4 275 827,21	—		

2. Сведения о характеристиках объекта недвижимости с кадастровым номером 29:03:040101:568 :

№ п/п	Наименование характеристики	Значение характеристики
1	2	3
1.	Вид объекта недвижимости	Здание
2.	Ранее присвоенный государственный учетный номер (инвентарный) здания, сооружения, объекта незавершенного строительства	Инвентарный номер 17020001

1	2	3
3.	Кадастровый номер земельного участка (земельных участков), в границах которого (которых) расположены здание, сооружение, объект незавершенного строительства	29:03:040101:416, 29:03:040101:264, 29:03:040101:1
4.	Уникальный учетный номер кадастрового квартала, в границах которого расположены здание, сооружение, объект незавершенного строительства	29:03:040101
5.	Адрес здания, сооружения, объекта незавершенного строительства	—
5.1.	Сведения о местоположении здания, сооружения, объекта незавершенного строительства (при отсутствии адреса) в структурированном в соответствии с федеральной информационной адресной системой виде	165673, Российская Федерация, Архангельская область, Вилегодский р-н, Никольск с, Юбилейная ул, д 1
5.2.	Дополнительные сведения о местоположении	—
6.	Иные сведения	—

3. Пояснения к сведениям об объекте недвижимости с кадастровым номером 29:03:040101:568 :

1.	—
----	---

1. Сведения о характерных точках контура объекта недвижимости с кадастровым номером 29:03:040101:569 :

Система координат МСК-29, зона 4 Зона № 4

Обозначение характерных точек границ	Содержатся в Едином государственном реестре недвижимости			Определены в ходе выполнения комплексных кадастровых работ			Метод определения координат	Формулы, примененные для расчета средней квадратической погрешности определения координат характерных точек (Mt), м, с подставленными в такие формулы значениями и итоговые (вычисленные) значения Mt, м
	координаты, м		Радиус, м	координаты, м		Радиус, м		
	X	Y	R	X	Y	R		
1	2	3	4	5	6	7	8	9
н97230	—	—	—	284 800,66	4 275 733,02	—	Метод спутниковых геодезических измерений (определений)	—
н97240	—	—	—	284 800,13	4 275 738,74	—		
н97250	—	—	—	284 799,16	4 275 738,65	—		
н97260	—	—	—	284 797,93	4 275 751,85	—		

1	2	3	4	5	6	7	8	9
н97270	—	—	—	284 791,08	4 275 751,21	—	Метод спутниковых геодезических измерений (определений)	—
н97280	—	—	—	284 792,74	4 275 733,23	—		
н97290	—	—	—	284 795,52	4 275 733,49	—		
н97290	—	—	—	284 795,68	4 275 732,55	—		
н97230	—	—	—	284 800,66	4 275 733,02	—		

2. Сведения о характеристиках объекта недвижимости с кадастровым номером 29:03:040101:569 :

№ п/п	Наименование характеристики	Значение характеристики
1	2	3
1.	Вид объекта недвижимости	Здание
2.	Ранее присвоенный государственный учетный номер (инвентарный) здания, сооружения, объекта незавершенного строительства	Инвентарный номер 17020004
3.	Кадастровый номер земельного участка (земельных участков), в границах которого (которых) расположены здание, сооружение, объект незавершенного строительства	29:03:040101:254, 29:03:040101:85, 29:03:040101:1
4.	Уникальный учетный номер кадастрового квартала, в границах которого расположены здание, сооружение, объект незавершенного строительства	29:03:040101
5.	Адрес здания, сооружения, объекта незавершенного строительства	—
5.1.	Сведения о местоположении здания, сооружения, объекта незавершенного строительства (при отсутствии адреса) в структурированном в соответствии с федеральной информационной адресной системой виде	165673, Российская Федерация, Архангельская область, Вилегодский р-н, Никольск с, Юбилейная ул, д 7
5.2.	Дополнительные сведения о местоположении	—
6.	Иные сведения	—

3. Пояснения к сведениям об объекте недвижимости с кадастровым номером 29:03:040101:569 :

1.	—
----	---

1. Сведения о характерных точках контура объекта недвижимости с кадастровым номером 29:03:040101:573 :

Система координат		МСК-29, зона 4					Зона № 4	
Обозначение характерных точек границ	Содержатся в Едином государственном реестре недвижимости			Определены в ходе выполнения комплексных кадастровых работ			Метод определения координат	Формулы, примененные для расчета средней квадратической погрешности определения координат характерных точек (Mt), м, с подставленными в такие формулы значениями и итоговые (вычисленные) значения Mt, м
	координаты, м		Радиус, м	координаты, м		Радиус, м		
	X	Y	R	X	Y	R		
1	2	3	4	5	6	7	8	9
н10221 О	—	—	—	285 183,15	4 275 248,44	—	Метод спутниковых геодезических измерений (определений)	—
н10222 О	—	—	—	285 186,71	4 275 256,62	—		
н10223 О	—	—	—	285 175,84	4 275 261,35	—		
н10224 О	—	—	—	285 172,28	4 275 253,17	—		
н10221 О	—	—	—	285 183,15	4 275 248,44	—		

2. Сведения о характеристиках объекта недвижимости с кадастровым номером 29:03:040101:573 :

№ п/п	Наименование характеристики	Значение характеристики
1	2	3
1.	Вид объекта недвижимости	Здание
2.	Ранее присвоенный государственный учетный номер (инвентарный) здания, сооружения, объекта незавершенного строительства	Инвентарный номер 17020571, Условный номер 29-29-09/005/2012-400
3.	Кадастровый номер земельного участка (земельных участков), в границах которого (которых) расположены здание, сооружение, объект незавершенного строительства	29:03:040101:1152, 29:03:040101:1
4.	Уникальный учетный номер кадастрового квартала, в границах которого расположены здание, сооружение, объект незавершенного строительства	29:03:040101

1	2	3
5.	Адрес здания, сооружения, объекта незавершенного строительства	—
5.1.	Сведения о местоположении здания, сооружения, объекта незавершенного строительства (при отсутствии адреса) в структурированном в соответствии с федеральной информационной адресной системой виде	165673, Российская Федерация, Архангельская область, Вилегодский р-н, Никольск с
5.2.	Дополнительные сведения о местоположении	—
6.	Иные сведения	—

3. Пояснения к сведениям об объекте недвижимости с кадастровым номером 29:03:040101:573 :

1.	—
----	---

1. Сведения о характерных точках контура объекта недвижимости с кадастровым номером 29:03:040101:575 :

Система координат	<u>МСК-29, зона 4</u>	Зона №	<u>4</u>
-------------------	-----------------------	--------	----------

Обозначение характерных точек границ	Содержатся в Едином государственном реестре недвижимости			Определены в ходе выполнения комплексных кадастровых работ			Метод определения координат	Формулы, примененные для расчета средней квадратической погрешности определения координат характерных точек (Mt), м, с подставленными в такие формулы значениями и итоговые (вычисленные) значения Mt, м
	координаты, м		Радиус, м	координаты, м		Радиус, м		
	X	Y	R	X	Y	R		
1	2	3	4	5	6	7	8	9
н92920	—	—	—	285 082,38	4 276 345,60	—	Метод спутниковых геодезических измерений (определений)	—
н92930	—	—	—	285 068,03	4 276 355,55	—		
н92940	—	—	—	285 060,99	4 276 345,39	—		
н92950	—	—	—	285 068,74	4 276 340,01	—		
н92960	—	—	—	285 066,44	4 276 336,69	—		
н92970	—	—	—	285 073,94	4 276 331,49	—		
н92980	—	—	—	285 075,60	4 276 333,88	—		

1	2	3	4	5	6	7	8	9
н92990	—	—	—	285 077,10	4 276 332,84	—	Метод спутниковых геодезических измерений (определений)	—
н93000	—	—	—	285 080,65	4 276 337,96	—		
н93010	—	—	—	285 078,24	4 276 339,63	—		
н92920	—	—	—	285 082,38	4 276 345,60	—		

2. Сведения о характеристиках объекта недвижимости с кадастровым номером 29:03:040101:575 :

№ п/п	Наименование характеристики	Значение характеристики
1	2	3
1.	Вид объекта недвижимости	Здание
2.	Ранее присвоенный государственный учетный номер (инвентарный) здания, сооружения, объекта незавершенного строительства	Инвентарный номер 17020282, Условный номер 29-29-09/002/2007-046
3.	Кадастровый номер земельного участка (земельных участков), в границах которого (которых) расположены здание, сооружение, объект незавершенного строительства	29:03:040101:161, 29:03:040101:1
4.	Уникальный учетный номер кадастрового квартала, в границах которого расположены здание, сооружение, объект незавершенного строительства	29:03:040101
5.	Адрес здания, сооружения, объекта незавершенного строительства	—
5.1.	Сведения о местоположении здания, сооружения, объекта незавершенного строительства (при отсутствии адреса) в структурированном в соответствии с федеральной информационной адресной системой виде	165673, Российская Федерация, Архангельская область, Вилегодский р-н, Никольск с, Зеленая ул, д 19
5.2.	Дополнительные сведения о местоположении	—
6.	Иные сведения	—

3. Пояснения к сведениям об объекте недвижимости с кадастровым номером 29:03:040101:575 :

1.	—
----	---

1. Сведения о характерных точках контура объекта недвижимости с кадастровым номером 29:03:040101:577 :

Система координат		МСК-29, зона 4					Зона № <u>4</u>	
Обозначение характерных точек границ	Содержатся в Едином государственном реестре недвижимости			Определены в ходе выполнения комплексных кадастровых работ			Метод определения координат	Формулы, примененные для расчета средней квадратической погрешности определения координат характерных точек (Mt), м, с подставленными в такие формулы значениями и итоговые (вычисленные) значения Mt, м
	координаты, м		Радиус, м	координаты, м		Радиус, м		
	X	Y	R	X	Y	R		
1	2	3	4	5	6	7	8	9
н85150	—	—	—	284 829,20	4 276 730,64	—	Метод спутниковых геодезических измерений (определений)	—
н85160	—	—	—	284 828,67	4 276 741,93	—		
н85170	—	—	—	284 821,23	4 276 741,69	—		
н85180	—	—	—	284 821,38	4 276 737,04	—		
н85190	—	—	—	284 818,77	4 276 736,95	—		
н85200	—	—	—	284 819,09	4 276 730,17	—		
н85150	—	—	—	284 829,20	4 276 730,64	—		

2. Сведения о характеристиках объекта недвижимости с кадастровым номером 29:03:040101:577 :

№ п/п	Наименование характеристики	Значение характеристики
1	2	3
1.	Вид объекта недвижимости	Здание
2.	Ранее присвоенный государственный учетный номер (инвентарный) здания, сооружения, объекта незавершенного строительства	Инвентарный номер 17020439, Условный номер 29-29-09/008/2008-019
3.	Кадастровый номер земельного участка (земельных участков), в границах которого (которых) расположены здание, сооружение, объект незавершенного строительства	29:03:040101:314, 29:03:040101:1

1	2	3
4.	Уникальный учетный номер кадастрового квартала, в границах которого расположены здание, сооружение, объект незавершенного строительства	29:03:040101
5.	Адрес здания, сооружения, объекта незавершенного строительства	—
5.1.	Сведения о местоположении здания, сооружения, объекта незавершенного строительства (при отсутствии адреса) в структурированном в соответствии с федеральной информационной адресной системой виде	165673, Российская Федерация, Архангельская область, Вилегодский р-н, Никольск с, Молодежная ул, д 13
5.2.	Дополнительные сведения о местоположении	—
6.	Иные сведения	—

3. Пояснения к сведениям об объекте недвижимости с кадастровым номером 29:03:040101:577 :

1. —

1. Сведения о характерных точках контура объекта недвижимости с кадастровым номером 29:03:040101:578 :

Система координат МСК-29, зона 4 Зона № 4

Обозначение характерных точек границ	Содержатся в Едином государственном реестре недвижимости			Определены в ходе выполнения комплексных кадастровых работ			Метод определения координат	Формулы, примененные для расчета средней квадратической погрешности определения координат характерных точек (Mt), м, с подставленными в такие формулы значениями и итоговые (вычисленные) значения Mt, м
	координаты, м		Радиус, м	координаты, м		Радиус, м		
	X	Y	R	X	Y	R		
1	2	3	4	5	6	7	8	9
н85000	—	—	—	284 888,03	4 276 746,09	—	Метод спутниковых геодезических измерений (определений)	—
н85010	—	—	—	284 881,00	4 276 745,59	—		
н85020	—	—	—	284 881,32	4 276 741,22	—		
н85030	—	—	—	284 878,78	4 276 741,04	—		
н85040	—	—	—	284 879,38	4 276 732,68	—		
н85050	—	—	—	284 883,65	4 276 732,99	—		

1	2	3	4	5	6	7	8	9
н85060	—	—	—	284 883,79	4 276 731,07	—	Метод спутниковых геодезических измерений (определений)	—
н85070	—	—	—	284 889,07	4 276 731,44	—		
н85000	—	—	—	284 888,03	4 276 746,09	—		

2. Сведения о характеристиках объекта недвижимости с кадастровым номером 29:03:040101:578 :

№ п/п	Наименование характеристики	Значение характеристики
1	2	3
1.	Вид объекта недвижимости	Здание
2.	Ранее присвоенный государственный учетный номер (инвентарный) здания, сооружения, объекта незавершенного строительства	Инвентарный номер 17020537, Условный номер 29-29-09/009/2011-282
3.	Кадастровый номер земельного участка (земельных участков), в границах которого (которых) расположены здание, сооружение, объект незавершенного строительства	29:03:040101:313, 29:03:040101:1
4.	Уникальный учетный номер кадастрового квартала, в границах которого расположены здание, сооружение, объект незавершенного строительства	29:03:040101
5.	Адрес здания, сооружения, объекта незавершенного строительства	—
5.1.	Сведения о местоположении здания, сооружения, объекта незавершенного строительства (при отсутствии адреса) в структурированном в соответствии с федеральной информационной адресной системой виде	165673, Российская Федерация, Архангельская область, Вилегодский р-н, Никольск с, Молодежная ул, д 17
5.2.	Дополнительные сведения о местоположении	—
6.	Иные сведения	—

3. Пояснения к сведениям об объекте недвижимости с кадастровым номером 29:03:040101:578 :

1.	—
----	---

1. Сведения о характерных точках контура объекта недвижимости с кадастровым номером 29:03:040101:579 :

Система координат		МСК-29, зона 4					Зона № <u>4</u>	
Обозначение характерных точек границ	Содержатся в Едином государственном реестре недвижимости			Определены в ходе выполнения комплексных кадастровых работ			Метод определения координат	Формулы, примененные для расчета средней квадратической погрешности определения координат характерных точек (Mt), м, с подставленными в такие формулы значениями и итоговые (вычисленные) значения Mt, м
	координаты, м		Радиус, м	координаты, м		Радиус, м		
	X	Y	R	X	Y	R		
1	2	3	4	5	6	7	8	9
н85310	—	—	—	284 741,11	4 276 722,73	—	Метод спутниковых геодезических измерений (определений)	—
н85320	—	—	—	284 740,62	4 276 735,96	—		
н85330	—	—	—	284 731,47	4 276 735,62	—		
н85340	—	—	—	284 731,95	4 276 722,39	—		
н85310	—	—	—	284 741,11	4 276 722,73	—		

2. Сведения о характеристиках объекта недвижимости с кадастровым номером 29:03:040101:579 :

№ п/п	Наименование характеристики	Значение характеристики
1	2	3
1.	Вид объекта недвижимости	Здание
2.	Ранее присвоенный государственный учетный номер (инвентарный) здания, сооружения, объекта незавершенного строительства	Инвентарный номер 17020477, Условный номер 29-29-09/014/2009-129
3.	Кадастровый номер земельного участка (земельных участков), в границах которого (которых) расположены здание, сооружение, объект незавершенного строительства	29:03:040101:316, 29:03:040101:1
4.	Уникальный учетный номер кадастрового квартала, в границах которого расположены здание, сооружение, объект незавершенного строительства	29:03:040101

1	2	3
5.	Адрес здания, сооружения, объекта незавершенного строительства	—
5.1.	Сведения о местоположении здания, сооружения, объекта незавершенного строительства (при отсутствии адреса) в структурированном в соответствии с федеральной информационной адресной системой виде	165673, Российская Федерация, Архангельская область, Вилегодский р-н, Никольск с, Молодежная ул, д 7
5.2.	Дополнительные сведения о местоположении	—
6.	Иные сведения	—

3. Пояснения к сведениям об объекте недвижимости с кадастровым номером 29:03:040101:579 :

1.	—
----	---

1. Сведения о характерных точках контура объекта недвижимости с кадастровым номером 29:03:040101:580 :

Система координат	<u>МСК-29, зона 4</u>	Зона №	<u>4</u>
-------------------	-----------------------	--------	----------

Обозначение характерных точек границ	Содержатся в Едином государственном реестре недвижимости			Определены в ходе выполнения комплексных кадастровых работ			Метод определения координат	Формулы, примененные для расчета средней квадратической погрешности определения координат характерных точек (Mt), м, с подставленными в такие формулы значениями и итоговые (вычисленные) значения Mt, м
	координаты, м		Радиус, м	координаты, м		Радиус, м		
	X	Y	R	X	Y	R		
1	2	3	4	5	6	7	8	9
н84290	—	—	—	284 725,84	4 276 962,00	—	Метод спутниковых геодезических измерений (определений)	—
н84300	—	—	—	284 716,85	4 276 956,75	—		
н84310	—	—	—	284 728,36	4 276 937,04	—		
н84320	—	—	—	284 737,34	4 276 942,28	—		
н84330	—	—	—	284 733,51	4 276 948,84	—		
н84340	—	—	—	284 734,78	4 276 949,58	—		
н84350	—	—	—	284 732,49	4 276 953,49	—		

1	2	3	4	5	6	7	8	9
н84360	—	—	—	284 731,23	4 276 952,76	—	Метод спутниковых геодезических измерений (определений)	—
н84290	—	—	—	284 725,84	4 276 962,00	—		

2. Сведения о характеристиках объекта недвижимости с кадастровым номером 29:03:040101:580 :

№ п/п	Наименование характеристики	Значение характеристики
1	2	3
1.	Вид объекта недвижимости	Здание
2.	Ранее присвоенный государственный учетный номер (инвентарный) здания, сооружения, объекта незавершенного строительства	Инвентарный номер 288, Условный номер 29:03:040101:0028:000288/01
3.	Кадастровый номер земельного участка (земельных участков), в границах которого (которых) расположены здание, сооружение, объект незавершенного строительства	29:03:040101:28, 29:03:040101:1
4.	Уникальный учетный номер кадастрового квартала, в границах которого расположены здание, сооружение, объект незавершенного строительства	29:03:040101
5.	Адрес здания, сооружения, объекта незавершенного строительства	—
5.1.	Сведения о местоположении здания, сооружения, объекта незавершенного строительства (при отсутствии адреса) в структурированном в соответствии с федеральной информационной адресной системой виде	165673, Российская Федерация, Архангельская область, Вилегодский р-н, Никольск с, Новая ул, д 2
5.2.	Дополнительные сведения о местоположении	—
6.	Иные сведения	—

3. Пояснения к сведениям об объекте недвижимости с кадастровым номером 29:03:040101:580 :

1.	—
----	---

1. Сведения о характерных точках контура объекта недвижимости с кадастровым номером 29:03:040101:581 :

Система координат МСК-29, зона 4 Зона № 4

Обозначение характерных точек границ	Содержатся в Едином государственном реестре недвижимости			Определены в ходе выполнения комплексных кадастровых работ			Метод определения координат	Формулы, примененные для расчета средней квадратической погрешности определения координат характерных точек (Mt), м, с подставленными в такие формулы значениями и итоговые (вычисленные) значения Mt, м
	координаты, м		Радиус, м	координаты, м		Радиус, м		
	X	Y	R	X	Y	R		
1	2	3	4	5	6	7	8	9
н78920	—	—	—	284 992,00	4 275 435,26	—	Метод спутниковых геодезических измерений (определений)	—
н78930	—	—	—	284 988,67	4 275 472,19	—		
н78940	—	—	—	284 984,53	4 275 471,82	—		
н78950	—	—	—	284 984,39	4 275 473,37	—		
н78960	—	—	—	284 981,28	4 275 473,03	—		
н78970	—	—	—	284 981,41	4 275 471,81	—		
н78980	—	—	—	284 978,28	4 275 471,47	—		
н78990	—	—	—	284 978,18	4 275 472,57	—		
н79000	—	—	—	284 973,06	4 275 472,10	—		
н79010	—	—	—	284 973,19	4 275 470,73	—		
н79020	—	—	—	284 972,35	4 275 470,63	—		
н79030	—	—	—	284 973,01	4 275 465,17	—		
н79040	—	—	—	284 975,14	4 275 465,43	—		

1	2	3	4	5	6	7	8	9
н79050	—	—	—	284 976,42	4 275 454,88	—	Метод спутниковых геодезических измерений (определений)	—
н79060	—	—	—	284 974,57	4 275 454,65	—		
н79070	—	—	—	284 975,12	4 275 450,14	—		
н79080	—	—	—	284 977,13	4 275 450,38	—		
н79090	—	—	—	284 978,50	4 275 439,13	—		
н79100	—	—	—	284 976,42	4 275 438,88	—		
н79110	—	—	—	284 977,00	4 275 434,09	—		
н79120	—	—	—	284 977,47	4 275 434,14	—		
н79130	—	—	—	284 977,55	4 275 433,27	—		
н79140	—	—	—	284 981,27	4 275 433,52	—		
н79150	—	—	—	284 981,22	4 275 434,25	—		
н79160	—	—	—	284 986,23	4 275 434,59	—		
н79170	—	—	—	284 986,29	4 275 433,69	—		
н79180	—	—	—	284 988,84	4 275 433,99	—		
н79190	—	—	—	284 988,76	4 275 434,96	—		
н78920	—	—	—	284 992,00	4 275 435,26	—		

2. Сведения о характеристиках объекта недвижимости с кадастровым номером 29:03:040101:581 :

№ п/п	Наименование характеристики	Значение характеристики
1	2	3

1	2	3						
1.	Вид объекта недвижимости	Здание						
2.	Ранее присвоенный государственный учетный номер (инвентарный) здания, сооружения, объекта незавершенного строительства	Инвентарный номер 17020067						
3.	Кадастровый номер земельного участка (земельных участков), в границах которого (которых) расположены здание, сооружение, объект незавершенного строительства	29:03:040101:1149, 29:03:040101:1						
4.	Уникальный учетный номер кадастрового квартала, в границах которого расположены здание, сооружение, объект незавершенного строительства	29:03:040101						
5.	Адрес здания, сооружения, объекта незавершенного строительства	—						
5.1.	Сведения о местоположении здания, сооружения, объекта незавершенного строительства (при отсутствии адреса) в структурированном в соответствии с федеральной информационной адресной системой виде	165673, Российская Федерация, Архангельская область, Вилегодский р-н, Никольск с, Октябрьская ул, д 11						
5.2.	Дополнительные сведения о местоположении	—						
6.	Иные сведения	—						
3. Пояснения к сведениям об объекте недвижимости с кадастровым номером <u>29:03:040101:581</u> :								
1.	—							
1. Сведения о характерных точках контура объекта недвижимости с кадастровым номером <u>29:03:040101:584</u> :								
Система координат <u>МСК-29, зона 4</u> Зона № <u>4</u>								
Обозначение характерных точек границ	Содержатся в Едином государственном реестре недвижимости			Определены в ходе выполнения комплексных кадастровых работ			Метод определения координат	Формулы, примененные для расчета средней квадратической погрешности определения координат характерных точек (Mt), м, с подставленными в такие формулы значениями и итоговые (вычисленные) значения Mt, м
	координаты, м		Радиус, м	координаты, м		Радиус, м		
	X	Y	R	X	Y	R		
1	2	3	4	5	6	7	8	9
н92440	—	—	—	284 835,49	4 276 661,58	—	Метод спутниковых геодезических измерений (определений)	—
н92450	—	—	—	284 835,87	4 276 668,00	—		

1	2	3	4	5	6	7	8	9
н92460	—	—	—	284 838,61	4 276 667,84	—	Метод спутниковых геодезических измерений (определений)	—
н92470	—	—	—	284 838,96	4 276 673,65	—		
н92480	—	—	—	284 835,54	4 276 673,85	—		
н92490	—	—	—	284 835,46	4 276 672,52	—		
н92500	—	—	—	284 824,69	4 276 673,15	—		
н92510	—	—	—	284 824,05	4 276 662,26	—		
н92440	—	—	—	284 835,49	4 276 661,58	—		

2. Сведения о характеристиках объекта недвижимости с кадастровым номером 29:03:040101:584 :

№ п/п	Наименование характеристики	Значение характеристики
1	2	3
1.	Вид объекта недвижимости	Здание
2.	Ранее присвоенный государственный учетный номер (инвентарный) здания, сооружения, объекта незавершенного строительства	Инвентарный номер 115
3.	Кадастровый номер земельного участка (земельных участков), в границах которого (которых) расположены здание, сооружение, объект незавершенного строительства	29:03:040101:307, 29:03:040101:1
4.	Уникальный учетный номер кадастрового квартала, в границах которого расположены здание, сооружение, объект незавершенного строительства	29:03:040101
5.	Адрес здания, сооружения, объекта незавершенного строительства	—
5.1.	Сведения о местоположении здания, сооружения, объекта незавершенного строительства (при отсутствии адреса) в структурированном в соответствии с федеральной информационной адресной системой виде	165673, Российская Федерация, Архангельская область, Вилегодский р-н, Никольск с, Свободы ул
5.2.	Дополнительные сведения о местоположении	—
6.	Иные сведения	—

3. Пояснения к сведениям об объекте недвижимости с кадастровым номером 29:03:040101:584 :

1. —

1. Сведения о характерных точках контура объекта недвижимости с кадастровым номером 29:03:040101:585 :

Система координат МСК-29, зона 4 Зона № 4

Обозначение характерных точек границ	Содержатся в Едином государственном реестре недвижимости			Определены в ходе выполнения комплексных кадастровых работ			Метод определения координат	Формулы, примененные для расчета средней квадратической погрешности определения координат характерных точек (Mt), м, с подставленными в такие формулы значениями и итоговые (вычисленные) значения Mt, м
	координаты, м		Радиус, м	координаты, м		Радиус, м		
	X	Y	R	X	Y	R		
1	2	3	4	5	6	7	8	9
н90620	—	—	—	285 216,08	4 275 908,66	—	Метод спутниковых геодезических измерений (определений)	—
н90630	—	—	—	285 211,59	4 275 917,80	—		
н90640	—	—	—	285 207,40	4 275 915,74	—		
н90650	—	—	—	285 206,90	4 275 916,75	—		
н90660	—	—	—	285 201,76	4 275 914,23	—		
н90670	—	—	—	285 206,75	4 275 904,07	—		
н90620	—	—	—	285 216,08	4 275 908,66	—		

2. Сведения о характеристиках объекта недвижимости с кадастровым номером 29:03:040101:585 :

№ п/п	Наименование характеристики	Значение характеристики
1	2	3
1.	Вид объекта недвижимости	Здание
2.	Ранее присвоенный государственный учетный номер (инвентарный) здания, сооружения, объекта незавершенного строительства	Инвентарный номер 17020452, Условный номер 29-29-09/003/2009-022

1	2	3
3.	Кадастровый номер земельного участка (земельных участков), в границах которого (которых) расположены здание, сооружение, объект незавершенного строительства	29:03:040101:188, 29:03:040101:1
4.	Уникальный учетный номер кадастрового квартала, в границах которого расположены здание, сооружение, объект незавершенного строительства	29:03:040101
5.	Адрес здания, сооружения, объекта незавершенного строительства	—
5.1.	Сведения о местоположении здания, сооружения, объекта незавершенного строительства (при отсутствии адреса) в структурированном в соответствии с федеральной информационной адресной системой виде	165673, Российская Федерация, Архангельская область, Вилегодский р-н, Никольск с, Северная ул, д 13
5.2.	Дополнительные сведения о местоположении	—
6.	Иные сведения	—

3. Пояснения к сведениям об объекте недвижимости с кадастровым номером 29:03:040101:585 :

1.	—
----	---

1. Сведения о характерных точках контура объекта недвижимости с кадастровым номером 29:03:040101:586 :

Система координат МСК-29, зона 4 Зона № 4

Обозначение характерных точек границ	Содержатся в Едином государственном реестре недвижимости			Определены в ходе выполнения комплексных кадастровых работ			Метод определения координат	Формулы, примененные для расчета средней квадратической погрешности определения координат характерных точек (Mt), м, с подставленными в такие формулы значениями и итоговые (вычисленные) значения Mt, м
	координаты, м		Радиус, м	координаты, м		Радиус, м		
	X	Y	R	X	Y	R		
1	2	3	4	5	6	7	8	9
н90970	—	—	—	285 221,04	4 275 877,01	—	Метод спутниковых геодезических измерений (определений)	—
н90980	—	—	—	285 230,27	4 275 881,76	—		
н90990	—	—	—	285 226,63	4 275 888,82	—		
н91000	—	—	—	285 217,41	4 275 884,07	—		

1	2	3	4	5	6	7	8	9
н90970	—	—	—	285 221,04	4 275 877,01	—	Метод спутниковых геодезических измерений (определений)	—

2. Сведения о характеристиках объекта недвижимости с кадастровым номером 29:03:040101:586 :

№ п/п	Наименование характеристики	Значение характеристики
1	2	3
1.	Вид объекта недвижимости	Здание
2.	Ранее присвоенный государственный учетный номер (инвентарный) здания, сооружения, объекта незавершенного строительства	Инвентарный номер 17020504, Условный номер 29-29-09/008/2010-478
3.	Кадастровый номер земельного участка (земельных участков), в границах которого (которых) расположены здание, сооружение, объект незавершенного строительства	29:03:040101:193, 29:03:040101:1
4.	Уникальный учетный номер кадастрового квартала, в границах которого расположены здание, сооружение, объект незавершенного строительства	29:03:040101
5.	Адрес здания, сооружения, объекта незавершенного строительства	—
5.1.	Сведения о местоположении здания, сооружения, объекта незавершенного строительства (при отсутствии адреса) в структурированном в соответствии с федеральной информационной адресной системой виде	165673, Российская Федерация, Архангельская область, Вилегодский р-н, Никольск с, Северная ул, д 14
5.2.	Дополнительные сведения о местоположении	—
6.	Иные сведения	—

3. Пояснения к сведениям об объекте недвижимости с кадастровым номером 29:03:040101:586 :

1.	—
----	---

1. Сведения о характерных точках контура объекта недвижимости с кадастровым номером 29:03:040101:587 :

Система координат <u>МСК-29, зона 4</u>		Зона № <u>4</u>						
Обозначение характерных точек границ	Содержатся в Едином государственном реестре недвижимости		Определены в ходе выполнения комплексных кадастровых работ		Метод определения координат	Формулы, примененные для расчета средней квадратической погрешности определения координат характерных точек (Mt), м, с подставленными в такие формулы значениями и итоговые (вычисленные) значения Mt, м		
	координаты, м		Радиус, м	координаты, м			Радиус, м	
	X	Y	R	X			Y	R

1	2	3	4	5	6	7	8	9
н92100	—	—	—	285 205,79	4 276 030,25	—	Метод спутниковых геодезических измерений (определений)	—
н92110	—	—	—	285 199,95	4 276 041,09	—		
н92120	—	—	—	285 189,19	4 276 035,29	—		
н92130	—	—	—	285 193,27	4 276 027,72	—		
н92140	—	—	—	285 197,23	4 276 029,86	—		
н92150	—	—	—	285 198,99	4 276 026,59	—		
н92100	—	—	—	285 205,79	4 276 030,25	—		

2. Сведения о характеристиках объекта недвижимости с кадастровым номером 29:03:040101:587 :

№ п/п	Наименование характеристики	Значение характеристики
1	2	3
1.	Вид объекта недвижимости	Здание
2.	Ранее присвоенный государственный учетный номер (инвентарный) здания, сооружения, объекта незавершенного строительства	Инвентарный номер 17020431, Условный номер 29-29-09/012/2008-019
3.	Кадастровый номер земельного участка (земельных участков), в границах которого (которых) расположены здание, сооружение, объект незавершенного строительства	29:03:040101:1200, 29:03:040101:1
4.	Уникальный учетный номер кадастрового квартала, в границах которого расположены здание, сооружение, объект незавершенного строительства	29:03:040101
5.	Адрес здания, сооружения, объекта незавершенного строительства	—
5.1.	Сведения о местоположении здания, сооружения, объекта незавершенного строительства (при отсутствии адреса) в структурированном в соответствии с федеральной информационной адресной системой виде	165673, Российская Федерация, Архангельская область, Вилегодский р-н, Никольск с, Северная ул, д 3
5.2.	Дополнительные сведения о местоположении	—
6.	Иные сведения	—

3. Пояснения к сведениям об объекте недвижимости с кадастровым номером 29:03:040101:587 :

1. —

1. Сведения о характерных точках контура объекта недвижимости с кадастровым номером 29:03:040101:588 :

Система координат МСК-29, зона 4 Зона № 4

Обозначение характерных точек границ	Содержатся в Едином государственном реестре недвижимости			Определены в ходе выполнения комплексных кадастровых работ			Метод определения координат	Формулы, примененные для расчета средней квадратической погрешности определения координат характерных точек (Mt), м, с подставленными в такие формулы значениями и итоговые (вычисленные) значения Mt, м
	координаты, м		Радиус, м	координаты, м		Радиус, м		
	X	Y	R	X	Y	R		
1	2	3	4	5	6	7	8	9
н91390	—	—	—	285 307,39	4 275 847,34	—	Метод спутниковых геодезических измерений (определений)	—
н91400	—	—	—	285 301,94	4 275 856,85	—		
н91410	—	—	—	285 293,32	4 275 851,92	—		
н91420	—	—	—	285 298,77	4 275 842,40	—		
н91390	—	—	—	285 307,39	4 275 847,34	—		

2. Сведения о характеристиках объекта недвижимости с кадастровым номером 29:03:040101:588 :

№ п/п	Наименование характеристики	Значение характеристики
1	2	3
1.	Вид объекта недвижимости	Здание
2.	Ранее присвоенный государственный учетный номер (инвентарный) здания, сооружения, объекта незавершенного строительства	Инвентарный номер 17020423, Условный номер 29-29-09/003/2008-124
3.	Кадастровый номер земельного участка (земельных участков), в границах которого (которых) расположены здание, сооружение, объект незавершенного строительства	29:03:040101:196, 29:03:040101:1
4.	Уникальный учетный номер кадастрового квартала, в границах которого расположены здание, сооружение, объект незавершенного строительства	29:03:040101

1	2	3
5.	Адрес здания, сооружения, объекта незавершенного строительства	—
5.1.	Сведения о местоположении здания, сооружения, объекта незавершенного строительства (при отсутствии адреса) в структурированном в соответствии с федеральной информационной адресной системой виде	165673, Российская Федерация, Архангельская область, Вилегодский р-н, Никольск с, Северная ул, д 8
5.2.	Дополнительные сведения о местоположении	—
6.	Иные сведения	—

3. Пояснения к сведениям об объекте недвижимости с кадастровым номером 29:03:040101:588 :

1.	—
----	---

1. Сведения о характерных точках контура объекта недвижимости с кадастровым номером 29:03:040101:590 :

Система координат	<u>МСК-29, зона 4</u>	Зона №	<u>4</u>
-------------------	-----------------------	--------	----------

Обозначение характерных точек границ	Содержатся в Едином государственном реестре недвижимости			Определены в ходе выполнения комплексных кадастровых работ			Метод определения координат	Формулы, примененные для расчета средней квадратической погрешности определения координат характерных точек (Mt), м, с подставленными в такие формулы значениями и итоговые (вычисленные) значения Mt, м
	координаты, м		Радиус, м	координаты, м		Радиус, м		
	X	Y	R	X	Y	R		
1	2	3	4	5	6	7	8	9
н88150	—	—	—	284 755,60	4 276 606,47	—	Метод спутниковых геодезических измерений (определений)	—
н88160	—	—	—	284 755,60	4 276 612,53	—		
н88170	—	—	—	284 742,40	4 276 612,53	—		
н88180	—	—	—	284 742,40	4 276 607,05	—		
н88190	—	—	—	284 740,76	4 276 607,05	—		
н88200	—	—	—	284 740,76	4 276 600,16	—		
н88210	—	—	—	284 742,54	4 276 600,16	—		

1	2	3	4	5	6	7	8	9
н88220	—	—	—	284 742,54	4 276 595,83	—	Метод спутниковых геодезических измерений (определений)	—
н88230	—	—	—	284 754,32	4 276 596,26	—		
н88240	—	—	—	284 754,32	4 276 600,16	—		
н88250	—	—	—	284 757,31	4 276 600,16	—		
н88260	—	—	—	284 757,31	4 276 606,47	—		
н88150	—	—	—	284 755,60	4 276 606,47	—		

2. Сведения о характеристиках объекта недвижимости с кадастровым номером 29:03:040101:590 :

№ п/п	Наименование характеристики	Значение характеристики
1	2	3
1.	Вид объекта недвижимости	Здание
2.	Ранее присвоенный государственный учетный номер (инвентарный) здания, сооружения, объекта незавершенного строительства	Инвентарный номер 141, Условный номер 29:03:040101:0030:000141/01
3.	Кадастровый номер земельного участка (земельных участков), в границах которого (которых) расположены здание, сооружение, объект незавершенного строительства	29:03:040101:30, 29:03:040101:1
4.	Уникальный учетный номер кадастрового квартала, в границах которого расположены здание, сооружение, объект незавершенного строительства	29:03:040101
5.	Адрес здания, сооружения, объекта незавершенного строительства	—
5.1.	Сведения о местоположении здания, сооружения, объекта незавершенного строительства (при отсутствии адреса) в структурированном в соответствии с федеральной информационной адресной системой виде	165673, Российская Федерация, Архангельская область, Вилегодский р-н, Никольск с, Советская ул, д 24
5.2.	Дополнительные сведения о местоположении	—
6.	Иные сведения	—

3. Пояснения к сведениям об объекте недвижимости с кадастровым номером 29:03:040101:590 :

1.	—
----	---

1. Сведения о характерных точках контура объекта недвижимости с кадастровым номером 29:03:040101:591 :

Система координат		МСК-29, зона 4					Зона №		4
Обозначение характерных точек границ	Содержатся в Едином государственном реестре недвижимости			Определены в ходе выполнения комплексных кадастровых работ			Метод определения координат	Формулы, примененные для расчета средней квадратической погрешности определения координат характерных точек (Mt), м, с подставленными в такие формулы значениями и итоговые (вычисленные) значения Mt, м	
	координаты, м		Радиус, м	координаты, м		Радиус, м			
	X	Y	R	X	Y	R			
1	2	3	4	5	6	7	8	9	
н95240	—	—	—	285 048,75	4 276 119,63	—	Метод спутниковых геодезических измерений (определений)	—	
н95250	—	—	—	285 041,55	4 276 125,73	—			
н95260	—	—	—	285 021,25	4 276 101,77	—			
н95270	—	—	—	285 028,45	4 276 095,67	—			
н95240	—	—	—	285 048,75	4 276 119,63	—			

2. Сведения о характеристиках объекта недвижимости с кадастровым номером 29:03:040101:591 :

№ п/п	Наименование характеристики	Значение характеристики
1	2	3
1.	Вид объекта недвижимости	Здание
2.	Ранее присвоенный государственный учетный номер (инвентарный) здания, сооружения, объекта незавершенного строительства	Инвентарный номер 17020009
3.	Кадастровый номер земельного участка (земельных участков), в границах которого (которых) расположены здание, сооружение, объект незавершенного строительства	29:03:040101:226, 29:03:040101:1
4.	Уникальный учетный номер кадастрового квартала, в границах которого расположены здание, сооружение, объект незавершенного строительства	29:03:040101

1	2	3
5.	Адрес здания, сооружения, объекта незавершенного строительства	—
5.1.	Сведения о местоположении здания, сооружения, объекта незавершенного строительства (при отсутствии адреса) в структурированном в соответствии с федеральной информационной адресной системой виде	165673, Российская Федерация, Архангельская область, Вилегодский р-н, Никольск с, Школьная ул, д 15
5.2.	Дополнительные сведения о местоположении	—
6.	Иные сведения	—

3. Пояснения к сведениям об объекте недвижимости с кадастровым номером 29:03:040101:591 :

1.	—
----	---

1. Сведения о характерных точках контура объекта недвижимости с кадастровым номером 29:03:040101:594 :

Система координат	<u>МСК-29, зона 4</u>	Зона №	<u>4</u>
-------------------	-----------------------	--------	----------

Обозначение характерных точек границ	Содержатся в Едином государственном реестре недвижимости			Определены в ходе выполнения комплексных кадастровых работ			Метод определения координат	Формулы, примененные для расчета средней квадратической погрешности определения координат характерных точек (Mt), м, с подставленными в такие формулы значениями и итоговые (вычисленные) значения Mt, м
	координаты, м		Радиус, м	координаты, м		Радиус, м		
	X	Y	R	X	Y	R		
1	2	3	4	5	6	7	8	9
н10029 О	—	—	—	285 420,74	4 275 447,62	—	Метод спутниковых геодезических измерений (определений)	—
н10030 О	—	—	—	285 425,60	4 275 454,24	—		
н10031 О	—	—	—	285 427,21	4 275 453,07	—		
н10032 О	—	—	—	285 435,36	4 275 464,17	—		
н10033 О	—	—	—	285 430,49	4 275 467,74	—		
н10034 О	—	—	—	285 424,39	4 275 458,93	—		
н10035 О	—	—	—	285 423,65	4 275 459,45	—		

1	2	3	4	5	6	7	8	9
н10036 О	—	—	—	285 416,97	4 275 450,38	—	Метод спутниковых геодезических измерений (определений)	—
н10029 О	—	—	—	285 420,74	4 275 447,62	—		

2. Сведения о характеристиках объекта недвижимости с кадастровым номером 29:03:040101:594 :

№ п/п	Наименование характеристики	Значение характеристики
1	2	3
1.	Вид объекта недвижимости	Здание
2.	Ранее присвоенный государственный учетный номер (инвентарный) здания, сооружения, объекта незавершенного строительства	Инвентарный номер 17020547, Условный номер 29-29-09/014/2011-098
3.	Кадастровый номер земельного участка (земельных участков), в границах которого (которых) расположены здание, сооружение, объект незавершенного строительства	29:03:040101:493, 29:03:040101:1
4.	Уникальный учетный номер кадастрового квартала, в границах которого расположены здание, сооружение, объект незавершенного строительства	29:03:040101
5.	Адрес здания, сооружения, объекта незавершенного строительства	—
5.1.	Сведения о местоположении здания, сооружения, объекта незавершенного строительства (при отсутствии адреса) в структурированном в соответствии с федеральной информационной адресной системой виде	165673, Российская Федерация, Архангельская область, Вилегодский р-н, Никольск с
5.2.	Дополнительные сведения о местоположении	—
6.	Иные сведения	—

3. Пояснения к сведениям об объекте недвижимости с кадастровым номером 29:03:040101:594 :

1.	—
----	---

1. Сведения о характерных точках контура объекта недвижимости с кадастровым номером 29:03:040101:598 :

Система координат		МСК-29, зона 4					Зона № 4	
Обозначение характерных точек границ	Содержатся в Едином государственном реестре недвижимости			Определены в ходе выполнения комплексных кадастровых работ			Метод определения координат	Формулы, примененные для расчета средней квадратической погрешности определения координат характерных точек (Mt), м, с подставленными в такие формулы значениями и итоговые (вычисленные) значения Mt, м
	координаты, м		Радиус, м	координаты, м		Радиус, м		
	X	Y	R	X	Y	R		
1	2	3	4	5	6	7	8	9
н86450	—	—	—	284 803,79	4 276 870,79	—	Метод спутниковых геодезических измерений (определений)	—
н86460	—	—	—	284 794,62	4 276 886,95	—		
н86470	—	—	—	284 786,94	4 276 882,59	—		
н86480	—	—	—	284 790,75	4 276 875,89	—		
н86490	—	—	—	284 792,40	4 276 876,83	—		
н86500	—	—	—	284 797,76	4 276 867,37	—		
н86450	—	—	—	284 803,79	4 276 870,79	—		

2. Сведения о характеристиках объекта недвижимости с кадастровым номером 29:03:040101:598 :

№ п/п	Наименование характеристики	Значение характеристики
1	2	3
1.	Вид объекта недвижимости	Здание
2.	Ранее присвоенный государственный учетный номер (инвентарный) здания, сооружения, объекта незавершенного строительства	Инвентарный номер 17020470, Условный номер 29-29-09/004/2013-178
3.	Кадастровый номер земельного участка (земельных участков), в границах которого (которых) расположены здание, сооружение, объект незавершенного строительства	29:03:040101:426, 29:03:040101:1

1	2	3
4.	Уникальный учетный номер кадастрового квартала, в границах которого расположены здание, сооружение, объект незавершенного строительства	29:03:040101
5.	Адрес здания, сооружения, объекта незавершенного строительства	—
5.1.	Сведения о местоположении здания, сооружения, объекта незавершенного строительства (при отсутствии адреса) в структурированном в соответствии с федеральной информационной адресной системой виде	165673, Российская Федерация, Архангельская область, Вилегодский р-н, Никольск с, Горская ул, д 3
5.2.	Дополнительные сведения о местоположении	—
6.	Иные сведения	—

3. Пояснения к сведениям об объекте недвижимости с кадастровым номером 29:03:040101:598 :

1. —

1. Сведения о характерных точках контура объекта недвижимости с кадастровым номером 29:03:040101:599 :

Система координат МСК-29, зона 4 Зона № 4

Обозначение характерных точек границ	Содержатся в Едином государственном реестре недвижимости			Определены в ходе выполнения комплексных кадастровых работ			Метод определения координат	Формулы, примененные для расчета средней квадратической погрешности определения координат характерных точек (Mt), м, с подставленными в такие формулы значениями и итоговые (вычисленные) значения Mt, м
	координаты, м		Радиус, м	координаты, м		Радиус, м		
	X	Y	R	X	Y	R		
1	2	3	4	5	6	7	8	9
н94020	—	—	—	284 857,19	4 276 071,50	—	Метод спутниковых геодезических измерений (определений)	—
н94030	—	—	—	284 863,93	4 276 077,34	—		
н94040	—	—	—	284 858,50	4 276 083,60	—		
н94050	—	—	—	284 856,74	4 276 082,07	—		
н94060	—	—	—	284 854,98	4 276 084,10	—		
н94070	—	—	—	284 849,67	4 276 080,18	—		

1	2	3	4	5	6	7	8	9
н94020	—	—	—	284 857,19	4 276 071,50	—	Метод спутниковых геодезических измерений (определений)	—

2. Сведения о характеристиках объекта недвижимости с кадастровым номером 29:03:040101:599 :

№ п/п	Наименование характеристики	Значение характеристики
1	2	3
1.	Вид объекта недвижимости	Здание
2.	Ранее присвоенный государственный учетный номер (инвентарный) здания, сооружения, объекта незавершенного строительства	Инвентарный номер 17020479, Условный номер 29-29-09/008/2010-352
3.	Кадастровый номер земельного участка (земельных участков), в границах которого (которых) расположены здание, сооружение, объект незавершенного строительства	29:03:040101:213, 29:03:040101:1
4.	Уникальный учетный номер кадастрового квартала, в границах которого расположены здание, сооружение, объект незавершенного строительства	29:03:040101
5.	Адрес здания, сооружения, объекта незавершенного строительства	—
5.1.	Сведения о местоположении здания, сооружения, объекта незавершенного строительства (при отсутствии адреса) в структурированном в соответствии с федеральной информационной адресной системой виде	165673, Российская Федерация, Архангельская область, Вилегодский р-н, Никольск с, Зеленая ул, д 9
5.2.	Дополнительные сведения о местоположении	—
6.	Иные сведения	—

3. Пояснения к сведениям об объекте недвижимости с кадастровым номером 29:03:040101:599 :

1.	—
----	---

1. Сведения о характерных точках контура объекта недвижимости с кадастровым номером 29:03:040101:600 :

Система координат <u>МСК-29, зона 4</u>		Зона № <u>4</u>						
Обозначение характерных точек границ	Содержатся в Едином государственном реестре недвижимости		Определены в ходе выполнения комплексных кадастровых работ		Метод определения координат	Формулы, примененные для расчета средней квадратической погрешности определения координат характерных точек (Mt), м, с подставленными в такие формулы значениями и итоговые (вычисленные) значения Mt, м		
	координаты, м		Радиус, м	координаты, м			Радиус, м	
	X	Y	R	X			Y	R

1	2	3	4	5	6	7	8	9
н84460	—	—	—	284 820,30	4 276 962,52	—	Метод спутниковых геодезических измерений (определений)	—
н84470	—	—	—	284 813,94	4 276 958,70	—		
н84480	—	—	—	284 824,39	4 276 942,43	—		
н84490	—	—	—	284 832,67	4 276 947,75	—		
н84500	—	—	—	284 828,22	4 276 955,43	—		
н84510	—	—	—	284 825,50	4 276 953,86	—		
н84460	—	—	—	284 820,30	4 276 962,52	—		

2. Сведения о характеристиках объекта недвижимости с кадастровым номером 29:03:040101:600 :

№ п/п	Наименование характеристики	Значение характеристики
1	2	3
1.	Вид объекта недвижимости	Здание
2.	Ранее присвоенный государственный учетный номер (инвентарный) здания, сооружения, объекта незавершенного строительства	Инвентарный номер 17020387, Условный номер 29-29-09/005/2006-204
3.	Кадастровый номер земельного участка (земельных участков), в границах которого (которых) расположены здание, сооружение, объект незавершенного строительства	29:03:040101:336, 29:03:040101:1
4.	Уникальный учетный номер кадастрового квартала, в границах которого расположены здание, сооружение, объект незавершенного строительства	29:03:040101
5.	Адрес здания, сооружения, объекта незавершенного строительства	—
5.1.	Сведения о местоположении здания, сооружения, объекта незавершенного строительства (при отсутствии адреса) в структурированном в соответствии с федеральной информационной адресной системой виде	165673, Российская Федерация, Архангельская область, Вилегодский р-н, Никольск с, Новая ул, д 1
5.2.	Дополнительные сведения о местоположении	—
6.	Иные сведения	—

3. Пояснения к сведениям об объекте недвижимости с кадастровым номером 29:03:040101:600 :

1. —

1. Сведения о характерных точках контура объекта недвижимости с кадастровым номером 29:03:040101:602 :

Система координат МСК-29, зона 4 Зона № 4

Обозначение характерных точек границ	Содержатся в Едином государственном реестре недвижимости			Определены в ходе выполнения комплексных кадастровых работ			Метод определения координат	Формулы, примененные для расчета средней квадратической погрешности определения координат характерных точек (Mt), м, с подставленными в такие формулы значениями и итоговые (вычисленные) значения Mt, м
	координаты, м		Радиус, м	координаты, м		Радиус, м		
	X	Y	R	X	Y	R		
1	2	3	4	5	6	7	8	9
н98570	—	—	—	284 975,97	4 275 581,35	—	Метод спутниковых геодезических измерений (определений)	—
н98580	—	—	—	284 974,67	4 275 594,06	—		
н98590	—	—	—	284 963,63	4 275 592,92	—		
н98600	—	—	—	284 963,49	4 275 594,32	—		
н98610	—	—	—	284 952,13	4 275 593,16	—		
н98620	—	—	—	284 952,30	4 275 591,53	—		
н98630	—	—	—	284 941,54	4 275 590,42	—		
н98640	—	—	—	284 942,82	4 275 577,95	—		
н98570	—	—	—	284 975,97	4 275 581,35	—		

2. Сведения о характеристиках объекта недвижимости с кадастровым номером 29:03:040101:602 :

№ п/п	Наименование характеристики	Значение характеристики
1	2	3
1.	Вид объекта недвижимости	Здание

1	2	3
2.	Ранее присвоенный государственный учетный номер (инвентарный) здания, сооружения, объекта незавершенного строительства	Инвентарный номер 17020006
3.	Кадастровый номер земельного участка (земельных участков), в границах которого (которых) расположены здание, сооружение, объект незавершенного строительства	29:03:040101:497, 29:03:040101:1
4.	Уникальный учетный номер кадастрового квартала, в границах которого расположены здание, сооружение, объект незавершенного строительства	29:03:040101
5.	Адрес здания, сооружения, объекта незавершенного строительства	—
5.1.	Сведения о местоположении здания, сооружения, объекта незавершенного строительства (при отсутствии адреса) в структурированном в соответствии с федеральной информационной адресной системой виде	165673, Российская Федерация, Архангельская область, Вилегодский р-н, Никольск с, Октябрьская ул, д 1
5.2.	Дополнительные сведения о местоположении	—
6.	Иные сведения	—

3. Пояснения к сведениям об объекте недвижимости с кадастровым номером 29:03:040101:602 :

1.	—
----	---

1. Сведения о характерных точках контура объекта недвижимости с кадастровым номером 29:03:040101:604 :

Система координат МСК-29, зона 4 Зона № 4

Обозначение характерных точек границ	Содержатся в Едином государственном реестре недвижимости			Определены в ходе выполнения комплексных кадастровых работ			Метод определения координат	Формулы, примененные для расчета средней квадратической погрешности определения координат характерных точек (Mt), м, с подставленными в такие формулы значениями и итоговые (вычисленные) значения Mt, м
	координаты, м		Радиус, м	координаты, м		Радиус, м		
	X	Y	R	X	Y	R		
1	2	3	4	5	6	7	8	9
н87680	—	—	—	284 400,22	4 276 866,60	—	Метод спутниковых геодезических измерений (определений)	—
н87690	—	—	—	284 402,18	4 276 868,45	—		
н87700	—	—	—	284 397,32	4 276 873,61	—		

1	2	3	4	5	6	7	8	9
н87710	—	—	—	284 385,25	4 276 862,25	—	Метод спутниковых геодезических измерений (определений)	—
н87720	—	—	—	284 390,11	4 276 857,09	—		
н87730	—	—	—	284 391,69	4 276 858,58	—		
н87740	—	—	—	284 393,33	4 276 856,84	—		
н87750	—	—	—	284 401,86	4 276 864,86	—		
н87680	—	—	—	284 400,22	4 276 866,60	—		

2. Сведения о характеристиках объекта недвижимости с кадастровым номером 29:03:040101:604 :

№ п/п	Наименование характеристики	Значение характеристики
1	2	3
1.	Вид объекта недвижимости	Здание
2.	Ранее присвоенный государственный учетный номер (инвентарный) здания, сооружения, объекта незавершенного строительства	Инвентарный номер 345, Условный номер 29:03:040101:0054:020345/01
3.	Кадастровый номер земельного участка (земельных участков), в границах которого (которых) расположены здание, сооружение, объект незавершенного строительства	29:03:040101:54, 29:03:040101:1
4.	Уникальный учетный номер кадастрового квартала, в границах которого расположены здание, сооружение, объект незавершенного строительства	29:03:040101
5.	Адрес здания, сооружения, объекта незавершенного строительства	—
5.1.	Сведения о местоположении здания, сооружения, объекта незавершенного строительства (при отсутствии адреса) в структурированном в соответствии с федеральной информационной адресной системой виде	165673, Российская Федерация, Архангельская область, Вилегодский р-н, Никольск с, Пролетарская ул, д 5
5.2.	Дополнительные сведения о местоположении	—
6.	Иные сведения	—

3. Пояснения к сведениям об объекте недвижимости с кадастровым номером 29:03:040101:604 :

1.	—
----	---

1. Сведения о характерных точках контура объекта недвижимости с кадастровым номером 29:03:040101:606 :

Система координат		МСК-29, зона 4					Зона № <u>4</u>	
Обозначение характерных точек границ	Содержатся в Едином государственном реестре недвижимости			Определены в ходе выполнения комплексных кадастровых работ			Метод определения координат	Формулы, примененные для расчета средней квадратической погрешности определения координат характерных точек (Mt), м, с подставленными в такие формулы значениями и итоговые (вычисленные) значения Mt, м
	координаты, м		Радиус, м	координаты, м		Радиус, м		
	X	Y	R	X	Y	R		
1	2	3	4	5	6	7	8	9
н92600	—	—	—	284 740,20	4 276 667,85	—	Метод спутниковых геодезических измерений (определений)	—
н92610	—	—	—	284 739,75	4 276 678,47	—		
н92620	—	—	—	284 731,07	4 276 678,10	—		
н92630	—	—	—	284 731,74	4 276 662,17	—		
н92640	—	—	—	284 737,82	4 276 662,43	—		
н92650	—	—	—	284 737,60	4 276 667,74	—		
н92600	—	—	—	284 740,20	4 276 667,85	—		

2. Сведения о характеристиках объекта недвижимости с кадастровым номером 29:03:040101:606 :

№ п/п	Наименование характеристики	Значение характеристики
1	2	3
1.	Вид объекта недвижимости	Здание
2.	Ранее присвоенный государственный учетный номер (инвентарный) здания, сооружения, объекта незавершенного строительства	Инвентарный номер 170201137, Инвентарный номер 17020137, Условный номер 29-29-09/003/2009-249
3.	Кадастровый номер земельного участка (земельных участков), в границах которого (которых) расположены здание, сооружение, объект незавершенного строительства	29:03:040101:309, 29:03:040101:1

1	2					3				
4.	Уникальный учетный номер кадастрового квартала, в границах которого расположены здание, сооружение, объект незавершенного строительства					29:03:040101				
5.	Адрес здания, сооружения, объекта незавершенного строительства					—				
5.1.	Сведения о местоположении здания, сооружения, объекта незавершенного строительства (при отсутствии адреса) в структурированном в соответствии с федеральной информационной адресной системой виде					165673, Российская Федерация, Архангельская область, Вилегодский р-н, Никольск с, Свободы ул, д 3				
5.2.	Дополнительные сведения о местоположении					—				
6.	Иные сведения					—				
3. Пояснения к сведениям об объекте недвижимости с кадастровым номером 29:03:040101:606 :										
1.	—									
1. Сведения о характерных точках контура объекта недвижимости с кадастровым номером 29:03:040101:607 :										
Система координат			МСК-29, зона 4				Зона №			4
Обозначение характерных точек границ	Содержатся в Едином государственном реестре недвижимости			Определены в ходе выполнения комплексных кадастровых работ			Метод определения координат	Формулы, примененные для расчета средней квадратической погрешности определения координат характерных точек (Mt), м, с подставленными в такие формулы значениями и итоговые (вычисленные) значения Mt, м		
	координаты, м		Радиус, м	координаты, м		Радиус, м				
	X	Y	R	X	Y	R				
1	2	3	4	5	6	7	8	9		
н92040	—	—	—	285 186,56	4 275 965,16	—	Метод спутниковых геодезических измерений (определений)	—		
н92050	—	—	—	285 182,89	4 275 972,39	—				
н92060	—	—	—	285 178,13	4 275 969,86	—				
н92070	—	—	—	285 175,89	4 275 973,85	—				
н92080	—	—	—	285 170,39	4 275 970,77	—				
н92090	—	—	—	285 175,93	4 275 959,77	—				

1	2	3	4	5	6	7	8	9
н92040	—	—	—	285 186,56	4 275 965,16	—	Метод спутниковых геодезических измерений (определений)	—

2. Сведения о характеристиках объекта недвижимости с кадастровым номером 29:03:040101:607 :

№ п/п	Наименование характеристики	Значение характеристики
1	2	3
1.	Вид объекта недвижимости	Здание
2.	Ранее присвоенный государственный учетный номер (инвентарный) здания, сооружения, объекта незавершенного строительства	Инвентарный номер 283
3.	Кадастровый номер земельного участка (земельных участков), в границах которого (которых) расположены здание, сооружение, объект незавершенного строительства	29:03:040101:908, 29:03:040101:1
4.	Уникальный учетный номер кадастрового квартала, в границах которого расположены здание, сооружение, объект незавершенного строительства	29:03:040101
5.	Адрес здания, сооружения, объекта незавершенного строительства	—
5.1.	Сведения о местоположении здания, сооружения, объекта незавершенного строительства (при отсутствии адреса) в структурированном в соответствии с федеральной информационной адресной системой виде	165673, Российская Федерация, Архангельская область, Вилегодский р-н, Никольск с, Северная ул, д 11
5.2.	Дополнительные сведения о местоположении	—
6.	Иные сведения	—

3. Пояснения к сведениям об объекте недвижимости с кадастровым номером 29:03:040101:607 :

1.	—
----	---

1. Сведения о характерных точках контура объекта недвижимости с кадастровым номером 29:03:040101:608 :

Система координат <u>МСК-29, зона 4</u>		Зона № <u>4</u>						
Обозначение характерных точек границ	Содержатся в Едином государственном реестре недвижимости		Определены в ходе выполнения комплексных кадастровых работ		Метод определения координат	Формулы, примененные для расчета средней квадратической погрешности определения координат характерных точек (Mt), м, с подставленными в такие формулы значениями и итоговые (вычисленные) значения Mt, м		
	координаты, м		Радиус, м	координаты, м			Радиус, м	
	X	Y	R	X			Y	R

1	2	3	4	5	6	7	8	9
н91950	—	—	—	285 243,46	4 275 858,93	—	Метод спутниковых геодезических измерений (определений)	—
н91960	—	—	—	285 239,67	4 275 865,26	—		
н91970	—	—	—	285 230,51	4 275 859,77	—		
н91980	—	—	—	285 234,30	4 275 853,44	—		
н91950	—	—	—	285 243,46	4 275 858,93	—		

2. Сведения о характеристиках объекта недвижимости с кадастровым номером 29:03:040101:608 :

№ п/п	Наименование характеристики	Значение характеристики
1	2	3
1.	Вид объекта недвижимости	Здание
2.	Ранее присвоенный государственный учетный номер (инвентарный) здания, сооружения, объекта незавершенного строительства	Инвентарный номер 17020430, Условный номер 29-29-09/008/2008-103
3.	Кадастровый номер земельного участка (земельных участков), в границах которого (которых) расположены здание, сооружение, объект незавершенного строительства	29:03:040101:463, 29:03:040101:1
4.	Уникальный учетный номер кадастрового квартала, в границах которого расположены здание, сооружение, объект незавершенного строительства	29:03:040101
5.	Адрес здания, сооружения, объекта незавершенного строительства	—
5.1.	Сведения о местоположении здания, сооружения, объекта незавершенного строительства (при отсутствии адреса) в структурированном в соответствии с федеральной информационной адресной системой виде	165673, Российская Федерация, Архангельская область, Вилегодский р-н, Никольск с, Северная ул, д 15
5.2.	Дополнительные сведения о местоположении	—
6.	Иные сведения	—

3. Пояснения к сведениям об объекте недвижимости с кадастровым номером 29:03:040101:608 :

1.	—
----	---

1. Сведения о характерных точках контура объекта недвижимости с кадастровым номером 29:03:040101:609 :

Система координат		МСК-29, зона 4					Зона № <u>4</u>	
Обозначение характерных точек границ	Содержатся в Едином государственном реестре недвижимости			Определены в ходе выполнения комплексных кадастровых работ			Метод определения координат	Формулы, примененные для расчета средней квадратической погрешности определения координат характерных точек (Mt), м, с подставленными в такие формулы значениями и итоговые (вычисленные) значения Mt, м
	координаты, м		Радиус, м	координаты, м		Радиус, м		
	X	Y	R	X	Y	R		
1	2	3	4	5	6	7	8	9
н88670	—	—	—	284 998,86	4 276 524,84	—	Метод спутниковых геодезических измерений (определений)	—
н88680	—	—	—	284 988,66	4 276 514,24	—		
н88690	—	—	—	284 996,86	4 276 506,34	—		
н88700	—	—	—	285 007,06	4 276 516,94	—		
н88670	—	—	—	284 998,86	4 276 524,84	—		

2. Сведения о характеристиках объекта недвижимости с кадастровым номером 29:03:040101:609 :

№ п/п	Наименование характеристики	Значение характеристики
1	2	3
1.	Вид объекта недвижимости	Здание
2.	Ранее присвоенный государственный учетный номер (инвентарный) здания, сооружения, объекта незавершенного строительства	Инвентарный номер 17020008, Условный номер 29-29-09/008/2008-092
3.	Кадастровый номер земельного участка (земельных участков), в границах которого (которых) расположены здание, сооружение, объект незавершенного строительства	29:03:040101:281, 29:03:040101:1
4.	Уникальный учетный номер кадастрового квартала, в границах которого расположены здание, сооружение, объект незавершенного строительства	29:03:040101

1	2	3
5.	Адрес здания, сооружения, объекта незавершенного строительства	—
5.1.	Сведения о местоположении здания, сооружения, объекта незавершенного строительства (при отсутствии адреса) в структурированном в соответствии с федеральной информационной адресной системой виде	165673, Российская Федерация, Архангельская область, Вилегодский р-н, Никольск с, Советская ул, д 12
5.2.	Дополнительные сведения о местоположении	—
6.	Иные сведения	—

3. Пояснения к сведениям об объекте недвижимости с кадастровым номером 29:03:040101:609 :

1.	—
----	---

1. Сведения о характерных точках контура объекта недвижимости с кадастровым номером 29:03:040101:610 :

Система координат	<u>МСК-29, зона 4</u>	Зона №	<u>4</u>
-------------------	-----------------------	--------	----------

Обозначение характерных точек границ	Содержатся в Едином государственном реестре недвижимости			Определены в ходе выполнения комплексных кадастровых работ			Метод определения координат	Формулы, примененные для расчета средней квадратической погрешности определения координат характерных точек (Mt), м, с подставленными в такие формулы значениями и итоговые (вычисленные) значения Mt, м
	координаты, м		Радиус, м	координаты, м		Радиус, м		
	X	Y	R	X	Y	R		
1	2	3	4	5	6	7	8	9
н88860	—	—	—	284 915,95	4 276 635,81	—	Метод спутниковых геодезических измерений (определений)	—
н88870	—	—	—	284 914,59	4 276 643,69	—		
н88880	—	—	—	284 897,54	4 276 640,74	—		
н88890	—	—	—	284 898,90	4 276 632,86	—		
н88900	—	—	—	284 903,69	4 276 633,69	—		
н88910	—	—	—	284 904,08	4 276 631,38	—		
н88920	—	—	—	284 910,24	4 276 632,45	—		

1	2	3	4	5	6	7	8	9
н88930	—	—	—	284 909,84	4 276 634,75	—	Метод спутниковых геодезических измерений (определений)	—
н88860	—	—	—	284 915,95	4 276 635,81	—		

2. Сведения о характеристиках объекта недвижимости с кадастровым номером 29:03:040101:610 :

№ п/п	Наименование характеристики	Значение характеристики
1	2	3
1.	Вид объекта недвижимости	Здание
2.	Ранее присвоенный государственный учетный номер (инвентарный) здания, сооружения, объекта незавершенного строительства	Инвентарный номер 17020524
3.	Кадастровый номер земельного участка (земельных участков), в границах которого (которых) расположены здание, сооружение, объект незавершенного строительства	29:03:040101:290, 29:03:040101:1
4.	Уникальный учетный номер кадастрового квартала, в границах которого расположены здание, сооружение, объект незавершенного строительства	29:03:040101
5.	Адрес здания, сооружения, объекта незавершенного строительства	—
5.1.	Сведения о местоположении здания, сооружения, объекта незавершенного строительства (при отсутствии адреса) в структурированном в соответствии с федеральной информационной адресной системой виде	165673, Российская Федерация, Архангельская область, Вилегодский р-н, Никольск с, Советская ул, д 17
5.2.	Дополнительные сведения о местоположении	—
6.	Иные сведения	—

3. Пояснения к сведениям об объекте недвижимости с кадастровым номером 29:03:040101:610 :

1.	—
----	---

1. Сведения о характерных точках контура объекта недвижимости с кадастровым номером 29:03:040101:611 :

Система координат		МСК-29, зона 4					Зона № <u>4</u>	
Обозначение характерных точек границ	Содержатся в Едином государственном реестре недвижимости			Определены в ходе выполнения комплексных кадастровых работ			Метод определения координат	Формулы, примененные для расчета средней квадратической погрешности определения координат характерных точек (Mt), м, с подставленными в такие формулы значениями и итоговые (вычисленные) значения Mt, м
	координаты, м		Радиус, м	координаты, м		Радиус, м		
	X	Y	R	X	Y	R		
1	2	3	4	5	6	7	8	9
н90100	—	—	—	285 123,54	4 276 397,90	—	Метод спутниковых геодезических измерений (определений)	—
н90110	—	—	—	285 118,95	4 276 406,26	—		
н90120	—	—	—	285 109,92	4 276 401,89	—		
н90130	—	—	—	285 111,46	4 276 398,70	—		
н90140	—	—	—	285 106,40	4 276 396,25	—		
н90150	—	—	—	285 109,59	4 276 390,25	—		
н90100	—	—	—	285 123,54	4 276 397,90	—		

2. Сведения о характеристиках объекта недвижимости с кадастровым номером 29:03:040101:611 :

№ п/п	Наименование характеристики	Значение характеристики
1	2	3
1.	Вид объекта недвижимости	Здание
2.	Ранее присвоенный государственный учетный номер (инвентарный) здания, сооружения, объекта незавершенного строительства	Инвентарный номер 222, Условный номер 29:03:040101:0002:020222/01
3.	Кадастровый номер земельного участка (земельных участков), в границах которого (которых) расположены здание, сооружение, объект незавершенного строительства	29:03:040101:96, 29:03:040101:1

1	2	3
4.	Уникальный учетный номер кадастрового квартала, в границах которого расположены здание, сооружение, объект незавершенного строительства	29:03:040101
5.	Адрес здания, сооружения, объекта незавершенного строительства	—
5.1.	Сведения о местоположении здания, сооружения, объекта незавершенного строительства (при отсутствии адреса) в структурированном в соответствии с федеральной информационной адресной системой виде	165673, Российская Федерация, Архангельская область, Вилегодский р-н, Никольск с, Советская ул, д 3
5.2.	Дополнительные сведения о местоположении	—
6.	Иные сведения	—

3. Пояснения к сведениям об объекте недвижимости с кадастровым номером 29:03:040101:611 :

1. —

1. Сведения о характерных точках контура объекта недвижимости с кадастровым номером 29:03:040101:612 :

Система координат МСК-29, зона 4 Зона № 4

Обозначение характерных точек границ	Содержатся в Едином государственном реестре недвижимости			Определены в ходе выполнения комплексных кадастровых работ			Метод определения координат	Формулы, примененные для расчета средней квадратической погрешности определения координат характерных точек (Mt), м, с подставленными в такие формулы значениями и итоговые (вычисленные) значения Mt, м
	координаты, м		Радиус, м	координаты, м		Радиус, м		
	X	Y	R	X	Y	R		
1	2	3	4	5	6	7	8	9
н90390	—	—	—	285 152,97	4 276 235,75	—	Метод спутниковых геодезических измерений (определений)	—
н90400	—	—	—	285 159,06	4 276 243,66	—		
н90410	—	—	—	285 153,36	4 276 248,05	—		
н90420	—	—	—	285 151,14	4 276 245,16	—		
н90430	—	—	—	285 147,84	4 276 247,52	—		
н90440	—	—	—	285 144,06	4 276 242,61	—		

1	2	3	4	5	6	7	8	9
н90390	—	—	—	285 152,97	4 276 235,75	—	Метод спутниковых геодезических измерений (определений)	—

2. Сведения о характеристиках объекта недвижимости с кадастровым номером 29:03:040101:612 :

№ п/п	Наименование характеристики	Значение характеристики
1	2	3
1.	Вид объекта недвижимости	Здание
2.	Ранее присвоенный государственный учетный номер (инвентарный) здания, сооружения, объекта незавершенного строительства	Инвентарный номер 17020546
3.	Кадастровый номер земельного участка (земельных участков), в границах которого (которых) расположены здание, сооружение, объект незавершенного строительства	29:03:040101:959, 29:03:040101:1
4.	Уникальный учетный номер кадастрового квартала, в границах которого расположены здание, сооружение, объект незавершенного строительства	29:03:040101
5.	Адрес здания, сооружения, объекта незавершенного строительства	—
5.1.	Сведения о местоположении здания, сооружения, объекта незавершенного строительства (при отсутствии адреса) в структурированном в соответствии с федеральной информационной адресной системой виде	165673, Российская Федерация, Архангельская область, Вилегодский р-н, Никольск с, Советская ул, д 42
5.2.	Дополнительные сведения о местоположении	—
6.	Иные сведения	—

3. Пояснения к сведениям об объекте недвижимости с кадастровым номером 29:03:040101:612 :

1.	—
----	---

1. Сведения о характерных точках контура объекта недвижимости с кадастровым номером 29:03:040101:613 :

Система координат <u>МСК-29, зона 4</u>		Зона № <u>4</u>						
Обозначение характерных точек границ	Содержатся в Едином государственном реестре недвижимости		Определены в ходе выполнения комплексных кадастровых работ		Метод определения координат	Формулы, примененные для расчета средней квадратической погрешности определения координат характерных точек (Mt), м, с подставленными в такие формулы значениями и итоговые (вычисленные) значения Mt, м		
	координаты, м		Радиус, м	координаты, м			Радиус, м	
	X	Y	R	X			Y	R

1	2	3	4	5	6	7	8	9
н99370	—	—	—	285 106,69	4 275 963,76	—	Метод спутниковых геодезических измерений (определений)	—
н99380	—	—	—	285 115,80	4 275 969,35	—		
н99390	—	—	—	285 110,37	4 275 978,23	—		
н99400	—	—	—	285 101,25	4 275 972,65	—		
н99370	—	—	—	285 106,69	4 275 963,76	—		

2. Сведения о характеристиках объекта недвижимости с кадастровым номером 29:03:040101:613 :

№ п/п	Наименование характеристики	Значение характеристики
1	2	3
1.	Вид объекта недвижимости	Здание
2.	Ранее присвоенный государственный учетный номер (инвентарный) здания, сооружения, объекта незавершенного строительства	Инвентарный номер 17020428, Условный номер 29-29-09/003/2008-202
3.	Кадастровый номер земельного участка (земельных участков), в границах которого (которых) расположены здание, сооружение, объект незавершенного строительства	29:03:040101:209, 29:03:040101:1
4.	Уникальный учетный номер кадастрового квартала, в границах которого расположены здание, сооружение, объект незавершенного строительства	29:03:040101
5.	Адрес здания, сооружения, объекта незавершенного строительства	—
5.1.	Сведения о местоположении здания, сооружения, объекта незавершенного строительства (при отсутствии адреса) в структурированном в соответствии с федеральной информационной адресной системой виде	165673, Российская Федерация, Архангельская область, Вилегодский р-н, Никольск с, Сосновая ул, д 4
5.2.	Дополнительные сведения о местоположении	—
6.	Иные сведения	—

3. Пояснения к сведениям об объекте недвижимости с кадастровым номером 29:03:040101:613 :

1.	—
----	---

1. Сведения о характерных точках контура объекта недвижимости с кадастровым номером 29:03:040101:614 :

Система координат		МСК-29, зона 4					Зона № 4	
Обозначение характерных точек границ	Содержатся в Едином государственном реестре недвижимости			Определены в ходе выполнения комплексных кадастровых работ			Метод определения координат	Формулы, примененные для расчета средней квадратической погрешности определения координат характерных точек (Mt), м, с подставленными в такие формулы значениями и итоговые (вычисленные) значения Mt, м
	координаты, м		Радиус, м	координаты, м		Радиус, м		
	X	Y	R	X	Y	R		
1	2	3	4	5	6	7	8	9
н99180	—	—	—	285 146,44	4 275 900,12	—	Метод спутниковых геодезических измерений (определений)	—
н99190	—	—	—	285 162,04	4 275 910,19	—		
н99200	—	—	—	285 156,29	4 275 919,08	—		
н99210	—	—	—	285 140,69	4 275 909,01	—		
н99180	—	—	—	285 146,44	4 275 900,12	—		

2. Сведения о характеристиках объекта недвижимости с кадастровым номером 29:03:040101:614 :

№ п/п	Наименование характеристики	Значение характеристики
1	2	3
1.	Вид объекта недвижимости	Здание
2.	Ранее присвоенный государственный учетный номер (инвентарный) здания, сооружения, объекта незавершенного строительства	Инвентарный номер 17020438, Условный номер 29-29-09/003/2008-449
3.	Кадастровый номер земельного участка (земельных участков), в границах которого (которых) расположены здание, сооружение, объект незавершенного строительства	29:03:040101:206, 29:03:040101:1
4.	Уникальный учетный номер кадастрового квартала, в границах которого расположены здание, сооружение, объект незавершенного строительства	29:03:040101

1	2	3
5.	Адрес здания, сооружения, объекта незавершенного строительства	—
5.1.	Сведения о местоположении здания, сооружения, объекта незавершенного строительства (при отсутствии адреса) в структурированном в соответствии с федеральной информационной адресной системой виде	165673, Российская Федерация, Архангельская область, Вилегодский р-н, Никольск с, Сосновая ул, д 7
5.2.	Дополнительные сведения о местоположении	—
6.	Иные сведения	—

3. Пояснения к сведениям об объекте недвижимости с кадастровым номером 29:03:040101:614 :

1.	—
----	---

1. Сведения о характерных точках контура объекта недвижимости с кадастровым номером 29:03:040101:616 :

Система координат	<u>МСК-29, зона 4</u>	Зона №	<u>4</u>
-------------------	-----------------------	--------	----------

Обозначение характерных точек границ	Содержатся в Едином государственном реестре недвижимости			Определены в ходе выполнения комплексных кадастровых работ			Метод определения координат	Формулы, примененные для расчета средней квадратической погрешности определения координат характерных точек (Mt), м, с подставленными в такие формулы значениями и итоговые (вычисленные) значения Mt, м
	координаты, м		Радиус, м	координаты, м		Радиус, м		
	X	Y	R	X	Y	R		
1	2	3	4	5	6	7	8	9
н97510	—	—	—	284 797,36	4 275 768,60	—	Метод спутниковых геодезических измерений (определений)	—
н97520	—	—	—	284 796,31	4 275 781,18	—		
н97530	—	—	—	284 788,85	4 275 780,56	—		
н97540	—	—	—	284 789,76	4 275 769,67	—		
н97550	—	—	—	284 787,93	4 275 769,51	—		
н97560	—	—	—	284 788,23	4 275 765,87	—		
н97570	—	—	—	284 795,41	4 275 766,47	—		

1	2	3	4	5	6	7	8	9
н97580	—	—	—	284 795,25	4 275 768,43	—	Метод спутниковых геодезических измерений (определений)	—
н97510	—	—	—	284 797,36	4 275 768,60	—		

2. Сведения о характеристиках объекта недвижимости с кадастровым номером 29:03:040101:616 :

№ п/п	Наименование характеристики	Значение характеристики
1	2	3
1.	Вид объекта недвижимости	Здание
2.	Ранее присвоенный государственный учетный номер (инвентарный) здания, сооружения, объекта незавершенного строительства	Инвентарный номер 17020003
3.	Кадастровый номер земельного участка (земельных участков), в границах которого (которых) расположены здание, сооружение, объект незавершенного строительства	29:03:040101:256, 29:03:040101:880, 29:03:040101:1
4.	Уникальный учетный номер кадастрового квартала, в границах которого расположены здание, сооружение, объект незавершенного строительства	29:03:040101
5.	Адрес здания, сооружения, объекта незавершенного строительства	—
5.1.	Сведения о местоположении здания, сооружения, объекта незавершенного строительства (при отсутствии адреса) в структурированном в соответствии с федеральной информационной адресной системой виде	165673, Российская Федерация, Архангельская область, Вилегодский р-н, Никольск с, Юбилейная ул, д 5
5.2.	Дополнительные сведения о местоположении	—
6.	Иные сведения	—

3. Пояснения к сведениям об объекте недвижимости с кадастровым номером 29:03:040101:616 :

1.	—
----	---

1. Сведения о характерных точках контура объекта недвижимости с кадастровым номером 29:03:040101:617 :

Система координат		МСК-29, зона 4					Зона № <u>4</u>	
Обозначение характерных точек границ	Содержатся в Едином государственном реестре недвижимости			Определены в ходе выполнения комплексных кадастровых работ			Метод определения координат	Формулы, примененные для расчета средней квадратической погрешности определения координат характерных точек (Mt), м, с подставленными в такие формулы значениями и итоговые (вычисленные) значения Mt, м
	координаты, м		Радиус, м	координаты, м		Радиус, м		
	X	Y	R	X	Y	R		
1	2	3	4	5	6	7	8	9
н96930	—	—	—	284 838,81	4 275 717,27	—	Метод спутниковых геодезических измерений (определений)	—
н96940	—	—	—	284 838,39	4 275 726,78	—		
н96950	—	—	—	284 828,70	4 275 726,36	—		
н96960	—	—	—	284 829,11	4 275 716,85	—		
н96930	—	—	—	284 838,81	4 275 717,27	—		

2. Сведения о характеристиках объекта недвижимости с кадастровым номером 29:03:040101:617 :

№ п/п	Наименование характеристики	Значение характеристики
1	2	3
1.	Вид объекта недвижимости	Здание
2.	Ранее присвоенный государственный учетный номер (инвентарный) здания, сооружения, объекта незавершенного строительства	Инвентарный номер 35
3.	Кадастровый номер земельного участка (земельных участков), в границах которого (которых) расположены здание, сооружение, объект незавершенного строительства	29:03:040101:236, 29:03:040101:1
4.	Уникальный учетный номер кадастрового квартала, в границах которого расположены здание, сооружение, объект незавершенного строительства	29:03:040101

1	2	3
5.	Адрес здания, сооружения, объекта незавершенного строительства	—
5.1.	Сведения о местоположении здания, сооружения, объекта незавершенного строительства (при отсутствии адреса) в структурированном в соответствии с федеральной информационной адресной системой виде	165673, Российская Федерация, Архангельская область, Вилегодский р-н, Никольск с, Юбилейная ул, д 12
5.2.	Дополнительные сведения о местоположении	—
6.	Иные сведения	—

3. Пояснения к сведениям об объекте недвижимости с кадастровым номером 29:03:040101:617 :

1.	—
----	---

1. Сведения о характерных точках контура объекта недвижимости с кадастровым номером 29:03:040101:618 :

Система координат	<u>МСК-29, зона 4</u>	Зона №	<u>4</u>
-------------------	-----------------------	--------	----------

Обозначение характерных точек границ	Содержатся в Едином государственном реестре недвижимости			Определены в ходе выполнения комплексных кадастровых работ			Метод определения координат	Формулы, примененные для расчета средней квадратической погрешности определения координат характерных точек (Mt), м, с подставленными в такие формулы значениями и итоговые (вычисленные) значения Mt, м
	координаты, м		Радиус, м	координаты, м		Радиус, м		
	X	Y	R	X	Y	R		
1	2	3	4	5	6	7	8	9
н97940	—	—	—	284 833,80	4 275 763,85	—	Метод спутниковых геодезических измерений (определений)	—
н97950	—	—	—	284 832,48	4 275 783,06	—		
н97960	—	—	—	284 824,54	4 275 782,52	—		
н97970	—	—	—	284 825,87	4 275 763,31	—		
н97940	—	—	—	284 833,80	4 275 763,85	—		

2. Сведения о характеристиках объекта недвижимости с кадастровым номером 29:03:040101:618 :

№ п/п	Наименование характеристики	Значение характеристики
1	2	3
1.	Вид объекта недвижимости	Здание

1	2	3
2.	Ранее присвоенный государственный учетный номер (инвентарный) здания, сооружения, объекта незавершенного строительства	Инвентарный номер 17020037
3.	Кадастровый номер земельного участка (земельных участков), в границах которого (которых) расположены здание, сооружение, объект незавершенного строительства	29:03:040101:239, 29:03:040101:1
4.	Уникальный учетный номер кадастрового квартала, в границах которого расположены здание, сооружение, объект незавершенного строительства	29:03:040101
5.	Адрес здания, сооружения, объекта незавершенного строительства	—
5.1.	Сведения о местоположении здания, сооружения, объекта незавершенного строительства (при отсутствии адреса) в структурированном в соответствии с федеральной информационной адресной системой виде	165673, Российская Федерация, Архангельская область, Вилегодский р-н, Никольск с, Юбилейная ул, д 8
5.2.	Дополнительные сведения о местоположении	—
6.	Иные сведения	—

3. Пояснения к сведениям об объекте недвижимости с кадастровым номером 29:03:040101:618 :

1.	—
----	---

1. Сведения о характерных точках контура объекта недвижимости с кадастровым номером 29:03:040101:621 :

Система координат		МСК-29, зона 4					Зона № <u>4</u>	
Обозначение характерных точек границ	Содержатся в Едином государственном реестре недвижимости			Определены в ходе выполнения комплексных кадастровых работ			Метод определения координат	Формулы, примененные для расчета средней квадратической погрешности определения координат характерных точек (Mt), м, с подставленными в такие формулы значениями и итоговые (вычисленные) значения Mt, м
	координаты, м		Радиус, м	координаты, м		Радиус, м		
	X	Y	R	X	Y	R		
1	2	3	4	5	6	7	8	9
н86060	—	—	—	284 864,81	4 276 904,61	—	Метод спутниковых геодезических измерений (определений)	—
н86070	—	—	—	284 861,25	4 276 913,03	—		
н86080	—	—	—	284 857,05	4 276 911,25	—		

1	2	3	4	5	6	7	8	9
н86090	—	—	—	284 856,52	4 276 912,49	—	Метод спутниковых геодезических измерений (определений)	—
н86100	—	—	—	284 854,75	4 276 911,74	—		
н86110	—	—	—	284 855,31	4 276 910,41	—		
н86120	—	—	—	284 853,76	4 276 909,76	—		
н86130	—	—	—	284 854,53	4 276 907,92	—		
н86140	—	—	—	284 852,99	4 276 907,27	—		
н86150	—	—	—	284 854,50	4 276 903,71	—		
н86160	—	—	—	284 856,09	4 276 904,38	—		
н86170	—	—	—	284 856,50	4 276 903,43	—		
н86180	—	—	—	284 858,95	4 276 904,47	—		
н86190	—	—	—	284 859,78	4 276 902,49	—		
н86060	—	—	—	284 864,81	4 276 904,61	—		

2. Сведения о характеристиках объекта недвижимости с кадастровым номером 29:03:040101:621 :

№ п/п	Наименование характеристики	Значение характеристики
1	2	3
1.	Вид объекта недвижимости	Здание
2.	Ранее присвоенный государственный учетный номер (инвентарный) здания, сооружения, объекта незавершенного строительства	Инвентарный номер 17020394, Условный номер 29-29-09/005/2006-438
3.	Кадастровый номер земельного участка (земельных участков), в границах которого (которых) расположены здание, сооружение, объект незавершенного строительства	29:03:040101:326, 29:03:040101:1

1	2	3
4.	Уникальный учетный номер кадастрового квартала, в границах которого расположены здание, сооружение, объект незавершенного строительства	29:03:040101
5.	Адрес здания, сооружения, объекта незавершенного строительства	—
5.1.	Сведения о местоположении здания, сооружения, объекта незавершенного строительства (при отсутствии адреса) в структурированном в соответствии с федеральной информационной адресной системой виде	165673, Российская Федерация, Архангельская область, Вилегодский р-н, Никольск с, Горская ул, д 1
5.2.	Дополнительные сведения о местоположении	—
6.	Иные сведения	—

3. Пояснения к сведениям об объекте недвижимости с кадастровым номером 29:03:040101:621 :

1. —

1. Сведения о характерных точках контура объекта недвижимости с кадастровым номером 29:03:040101:622 :

Система координат МСК-29, зона 4 Зона № 4

Обозначение характерных точек границ	Содержатся в Едином государственном реестре недвижимости			Определены в ходе выполнения комплексных кадастровых работ			Метод определения координат	Формулы, примененные для расчета средней квадратической погрешности определения координат характерных точек (Mt), м, с подставленными в такие формулы значениями и итоговые (вычисленные) значения Mt, м
	координаты, м		Радиус, м	координаты, м		Радиус, м		
	X	Y	R	X	Y	R		
1	2	3	4	5	6	7	8	9
н94870	—	—	—	284 842,25	4 276 052,98	—	Метод спутниковых геодезических измерений (определений)	—
н94880	—	—	—	284 847,94	4 276 058,75	—		
н94890	—	—	—	284 842,25	4 276 064,35	—		
н94900	—	—	—	284 841,19	4 276 063,28	—		
н94910	—	—	—	284 836,85	4 276 067,56	—		
н94920	—	—	—	284 832,22	4 276 062,86	—		

1	2	3	4	5	6	7	8	9
н94930	—	—	—	284 835,39	4 276 059,74	—	Метод спутниковых геодезических измерений (определений)	—
н94940	—	—	—	284 833,59	4 276 057,92	—		
н94950	—	—	—	284 837,64	4 276 053,92	—		
н94960	—	—	—	284 839,44	4 276 055,75	—		
н94870	—	—	—	284 842,25	4 276 052,98	—		

2. Сведения о характеристиках объекта недвижимости с кадастровым номером 29:03:040101:622 :

№ п/п	Наименование характеристики	Значение характеристики
1	2	3
1.	Вид объекта недвижимости	Здание
2.	Ранее присвоенный государственный учетный номер (инвентарный) здания, сооружения, объекта незавершенного строительства	Инвентарный номер 106
3.	Кадастровый номер земельного участка (земельных участков), в границах которого (которых) расположены здание, сооружение, объект незавершенного строительства	29:03:040101:957, 29:03:040101:1
4.	Уникальный учетный номер кадастрового квартала, в границах которого расположены здание, сооружение, объект незавершенного строительства	29:03:040101
5.	Адрес здания, сооружения, объекта незавершенного строительства	—
5.1.	Сведения о местоположении здания, сооружения, объекта незавершенного строительства (при отсутствии адреса) в структурированном в соответствии с федеральной информационной адресной системой виде	165673, Российская Федерация, Архангельская область, Вилегодский р-н, Никольск с, Зеленая ул, д 8
5.2.	Дополнительные сведения о местоположении	—
6.	Иные сведения	—

3. Пояснения к сведениям об объекте недвижимости с кадастровым номером 29:03:040101:622 :

1.	—
----	---

1. Сведения о характерных точках контура объекта недвижимости с кадастровым номером 29:03:040101:623 :

Система координат		МСК-29, зона 4					Зона № <u>4</u>	
Обозначение характерных точек границ	Содержатся в Едином государственном реестре недвижимости			Определены в ходе выполнения комплексных кадастровых работ			Метод определения координат	Формулы, примененные для расчета средней квадратической погрешности определения координат характерных точек (Mt), м, с подставленными в такие формулы значениями и итоговые (вычисленные) значения Mt, м
	координаты, м		Радиус, м	координаты, м		Радиус, м		
	X	Y	R	X	Y	R		
1	2	3	4	5	6	7	8	9
н94830	—	—	—	284 845,90	4 276 097,43	—	Метод спутниковых геодезических измерений (определений)	—
н94840	—	—	—	284 849,69	4 276 100,75	—		
н94850	—	—	—	284 846,36	4 276 104,50	—		
н94860	—	—	—	284 842,56	4 276 101,19	—		
н94830	—	—	—	284 845,90	4 276 097,43	—		

2. Сведения о характеристиках объекта недвижимости с кадастровым номером 29:03:040101:623 :

№ п/п	Наименование характеристики	Значение характеристики
1	2	3
1.	Вид объекта недвижимости	Здание
2.	Ранее присвоенный государственный учетный номер (инвентарный) здания, сооружения, объекта незавершенного строительства	Инвентарный номер 17020532, Условный номер 29-29-09/003/2011-226
3.	Кадастровый номер земельного участка (земельных участков), в границах которого (которых) расположены здание, сооружение, объект незавершенного строительства	29:03:040101:1
4.	Уникальный учетный номер кадастрового квартала, в границах которого расположены здание, сооружение, объект незавершенного строительства	29:03:040101

1	2	3
5.	Адрес здания, сооружения, объекта незавершенного строительства	—
5.1.	Сведения о местоположении здания, сооружения, объекта незавершенного строительства (при отсутствии адреса) в структурированном в соответствии с федеральной информационной адресной системой виде	165673, Российская Федерация, Архангельская область, Вилегодский р-н, Никольск с, Зеленая ул, д 10
5.2.	Дополнительные сведения о местоположении	—
6.	Иные сведения	—

3. Пояснения к сведениям об объекте недвижимости с кадастровым номером 29:03:040101:623 :

1.	—
----	---

1. Сведения о характерных точках контура объекта недвижимости с кадастровым номером 29:03:040101:624 :

Система координат			МСК-29, зона 4				Зона №		4
Обозначение характерных точек границ	Содержатся в Едином государственном реестре недвижимости			Определены в ходе выполнения комплексных кадастровых работ			Метод определения координат	Формулы, примененные для расчета средней квадратической погрешности определения координат характерных точек (Mt), м, с подставленными в такие формулы значениями и итоговые (вычисленные) значения Mt, м	
	координаты, м		Радиус, м	координаты, м		Радиус, м			
	X	Y	R	X	Y	R			
1	2	3	4	5	6	7	8	9	
н94170	—	—	—	284 919,05	4 276 143,86	—	Метод спутниковых геодезических измерений (определений)	—	
н94180	—	—	—	284 913,91	4 276 139,45	—			
н94190	—	—	—	284 923,43	4 276 128,37	—			
н94200	—	—	—	284 930,64	4 276 134,57	—			
н94210	—	—	—	284 924,45	4 276 141,78	—			
н94220	—	—	—	284 922,37	4 276 139,99	—			
н94170	—	—	—	284 919,05	4 276 143,86	—			

2. Сведения о характеристиках объекта недвижимости с кадастровым номером 29:03:040101:624 :

№ п/п	Наименование характеристики	Значение характеристики
1	2	3
1.	Вид объекта недвижимости	Здание
2.	Ранее присвоенный государственный учетный номер (инвентарный) здания, сооружения, объекта незавершенного строительства	Инвентарный номер 17020490, Условный номер 29-29-09/004/2010-344
3.	Кадастровый номер земельного участка (земельных участков), в границах которого (которых) расположены здание, сооружение, объект незавершенного строительства	29:03:040101:269, 29:03:040101:1
4.	Уникальный учетный номер кадастрового квартала, в границах которого расположены здание, сооружение, объект незавершенного строительства	29:03:040101
5.	Адрес здания, сооружения, объекта незавершенного строительства	—
5.1.	Сведения о местоположении здания, сооружения, объекта незавершенного строительства (при отсутствии адреса) в структурированном в соответствии с федеральной информационной адресной системой виде	165673, Российская Федерация, Архангельская область, Вилегодский р-н, Никольск с, Зеленая ул, д 12
5.2.	Дополнительные сведения о местоположении	—
6.	Иные сведения	—

3. Пояснения к сведениям об объекте недвижимости с кадастровым номером 29:03:040101:624 :

1.	—
----	---

1. Сведения о характерных точках контура объекта недвижимости с кадастровым номером 29:03:040101:625 :

Система координат		<u>МСК-29, зона 4</u>					Зона № <u>4</u>	
Обозначение характерных точек границ	Содержатся в Едином государственном реестре недвижимости			Определены в ходе выполнения комплексных кадастровых работ			Метод определения координат	Формулы, примененные для расчета средней квадратической погрешности определения координат характерных точек (Mt), м, с подставленными в такие формулы значениями и итоговые (вычисленные) значения Mt, м
	координаты, м		Радиус, м	координаты, м		Радиус, м		
	X	Y	R	X	Y	R		
1	2	3	4	5	6	7	8	9
н78700	—	—	—	284 955,82	4 276 174,17	—	Метод спутниковых геодезических измерений (определений)	—

1	2	3	4	5	6	7	8	9
н78710	—	—	—	284 961,04	4 276 183,41	—	Метод спутниковых геодезических измерений (определений)	—
н78720	—	—	—	284 952,10	4 276 188,56	—		
н78730	—	—	—	284 946,48	4 276 179,44	—		
н78700	—	—	—	284 955,82	4 276 174,17	—		

2. Сведения о характеристиках объекта недвижимости с кадастровым номером 29:03:040101:625 :

№ п/п	Наименование характеристики	Значение характеристики
1	2	3
1.	Вид объекта недвижимости	Здание
2.	Ранее присвоенный государственный учетный номер (инвентарный) здания, сооружения, объекта незавершенного строительства	—
3.	Кадастровый номер земельного участка (земельных участков), в границах которого (которых) расположены здание, сооружение, объект незавершенного строительства	29:03:040101:1144, 29:03:040101:1
4.	Уникальный учетный номер кадастрового квартала, в границах которого расположены здание, сооружение, объект незавершенного строительства	29:03:040101
5.	Адрес здания, сооружения, объекта незавершенного строительства	—
5.1.	Сведения о местоположении здания, сооружения, объекта незавершенного строительства (при отсутствии адреса) в структурированном в соответствии с федеральной информационной адресной системой виде	Российская Федерация, Архангельская область, Вилегодский р-н, Никольск с, Зеленая ул, д 13
5.2.	Дополнительные сведения о местоположении	—
6.	Иные сведения	—

3. Пояснения к сведениям об объекте недвижимости с кадастровым номером 29:03:040101:625 :

1.	—
----	---

1. Сведения о характерных точках контура объекта недвижимости с кадастровым номером 29:03:040101:627 :

Система координат		МСК-29, зона 4					Зона № <u>4</u>	
Обозначение характерных точек границ	Содержатся в Едином государственном реестре недвижимости			Определены в ходе выполнения комплексных кадастровых работ			Метод определения координат	Формулы, примененные для расчета средней квадратической погрешности определения координат характерных точек (Mt), м, с подставленными в такие формулы значениями и итоговые (вычисленные) значения Mt, м
	координаты, м		Радиус, м	координаты, м		Радиус, м		
	X	Y	R	X	Y	R		
1	2	3	4	5	6	7	8	9
н94660	—	—	—	284 796,70	4 275 927,08	—	Метод спутниковых геодезических измерений (определений)	—
н94670	—	—	—	284 796,17	4 275 935,66	—		
н94680	—	—	—	284 784,91	4 275 934,98	—		
н94690	—	—	—	284 785,06	4 275 932,68	—		
н94700	—	—	—	284 779,50	4 275 932,34	—		
н94710	—	—	—	284 779,89	4 275 926,05	—		
н94660	—	—	—	284 796,70	4 275 927,08	—		

2. Сведения о характеристиках объекта недвижимости с кадастровым номером 29:03:040101:627 :

№ п/п	Наименование характеристики	Значение характеристики
1	2	3
1.	Вид объекта недвижимости	Здание
2.	Ранее присвоенный государственный учетный номер (инвентарный) здания, сооружения, объекта незавершенного строительства	Инвентарный номер 103
3.	Кадастровый номер земельного участка (земельных участков), в границах которого (которых) расположены здание, сооружение, объект незавершенного строительства	29:03:040101:29, 29:03:040101:1

1	2	3
4.	Уникальный учетный номер кадастрового квартала, в границах которого расположены здание, сооружение, объект незавершенного строительства	29:03:040101
5.	Адрес здания, сооружения, объекта незавершенного строительства	—
5.1.	Сведения о местоположении здания, сооружения, объекта незавершенного строительства (при отсутствии адреса) в структурированном в соответствии с федеральной информационной адресной системой виде	165673, Российская Федерация, Архангельская область, Вилегодский р-н, Никольск с, Зеленая ул, д 3
5.2.	Дополнительные сведения о местоположении	—
6.	Иные сведения	—

3. Пояснения к сведениям об объекте недвижимости с кадастровым номером 29:03:040101:627 :

1. —

1. Сведения о характерных точках контура объекта недвижимости с кадастровым номером 29:03:040101:628 :

Система координат МСК-29, зона 4 Зона № 4

Обозначение характерных точек границ	Содержатся в Едином государственном реестре недвижимости			Определены в ходе выполнения комплексных кадастровых работ			Метод определения координат	Формулы, примененные для расчета средней квадратической погрешности определения координат характерных точек (Mt), м, с подставленными в такие формулы значениями и итоговые (вычисленные) значения Mt, м
	координаты, м		Радиус, м	координаты, м		Радиус, м		
	X	Y	R	X	Y	R		
1	2	3	4	5	6	7	8	9
н85820	—	—	—	284 893,48	4 276 781,07	—	Метод спутниковых геодезических измерений (определений)	—
н85830	—	—	—	284 890,96	4 276 780,92	—		
н85840	—	—	—	284 890,73	4 276 784,89	—		
н85850	—	—	—	284 883,96	4 276 784,50	—		
н85860	—	—	—	284 884,89	4 276 768,43	—		
н85870	—	—	—	284 894,18	4 276 768,97	—		

1	2	3	4	5	6	7	8	9
n85820	—	—	—	284 893,48	4 276 781,07	—	Метод спутниковых геодезических измерений (определений)	—

2. Сведения о характеристиках объекта недвижимости с кадастровым номером 29:03:040101:628 :

№ п/п	Наименование характеристики	Значение характеристики
1	2	3
1.	Вид объекта недвижимости	Здание
2.	Ранее присвоенный государственный учетный номер (инвентарный) здания, сооружения, объекта незавершенного строительства	Инвентарный номер 17020460
3.	Кадастровый номер земельного участка (земельных участков), в границах которого (которых) расположены здание, сооружение, объект незавершенного строительства	29:03:040101:321, 29:03:040101:1
4.	Уникальный учетный номер кадастрового квартала, в границах которого расположены здание, сооружение, объект незавершенного строительства	29:03:040101
5.	Адрес здания, сооружения, объекта незавершенного строительства	—
5.1.	Сведения о местоположении здания, сооружения, объекта незавершенного строительства (при отсутствии адреса) в структурированном в соответствии с федеральной информационной адресной системой виде	165673, Российская Федерация, Архангельская область, Вилегодский р-н, Никольск с, Молодежная ул, д 12
5.2.	Дополнительные сведения о местоположении	—
6.	Иные сведения	—

3. Пояснения к сведениям об объекте недвижимости с кадастровым номером 29:03:040101:628 :

1.	—
----	---

1. Сведения о характерных точках контура объекта недвижимости с кадастровым номером 29:03:040101:629 :

Система координат		МСК-29, зона 4				Зона №		4
Обозначение характерных точек границ	Содержатся в Едином государственном реестре недвижимости			Определены в ходе выполнения комплексных кадастровых работ			Метод определения координат	Формулы, примененные для расчета средней квадратической погрешности определения координат характерных точек (Mt), м, с подставленными в такие формулы значениями и итоговые (вычисленные) значения Mt, м
	координаты, м		Радиус, м	координаты, м		Радиус, м		
	X	Y	R	X	Y	R		

1	2	3	4	5	6	7	8	9
н84910	—	—	—	284 918,32	4 276 748,41	—	Метод спутниковых геодезических измерений (определений)	—
н84920	—	—	—	284 909,25	4 276 747,89	—		
н84930	—	—	—	284 910,07	4 276 733,41	—		
н84940	—	—	—	284 919,14	4 276 733,93	—		
н84910	—	—	—	284 918,32	4 276 748,41	—		

2. Сведения о характеристиках объекта недвижимости с кадастровым номером 29:03:040101:629 :

№ п/п	Наименование характеристики	Значение характеристики
1	2	3
1.	Вид объекта недвижимости	Здание
2.	Ранее присвоенный государственный учетный номер (инвентарный) здания, сооружения, объекта незавершенного строительства	Инвентарный номер 17020563, Условный номер 29-29-09/023/2011-011
3.	Кадастровый номер земельного участка (земельных участков), в границах которого (которых) расположены здание, сооружение, объект незавершенного строительства	29:03:040101:312, 29:03:040101:1
4.	Уникальный учетный номер кадастрового квартала, в границах которого расположены здание, сооружение, объект незавершенного строительства	29:03:040101
5.	Адрес здания, сооружения, объекта незавершенного строительства	—
5.1.	Сведения о местоположении здания, сооружения, объекта незавершенного строительства (при отсутствии адреса) в структурированном в соответствии с федеральной информационной адресной системой виде	165673, Российская Федерация, Архангельская область, Вилегодский р-н, Никольск с, Молодежная ул, д 19
5.2.	Дополнительные сведения о местоположении	—
6.	Иные сведения	—

3. Пояснения к сведениям об объекте недвижимости с кадастровым номером 29:03:040101:629 :

1.	—
----	---

1. Сведения о характерных точках контура объекта недвижимости с кадастровым номером 29:03:040101:631 :

Система координат		МСК-29, зона 4					Зона № 4	
Обозначение характерных точек границ	Содержатся в Едином государственном реестре недвижимости			Определены в ходе выполнения комплексных кадастровых работ			Метод определения координат	Формулы, примененные для расчета средней квадратической погрешности определения координат характерных точек (Mt), м, с подставленными в такие формулы значениями и итоговые (вычисленные) значения Mt, м
	координаты, м		Радиус, м	координаты, м		Радиус, м		
	X	Y	R	X	Y	R		
1	2	3	4	5	6	7	8	9
н98570	—	—	—	284 984,88	4 275 497,81	—	Метод спутниковых геодезических измерений (определений)	—
н98580	—	—	—	284 983,57	4 275 510,51	—		
н98590	—	—	—	284 972,54	4 275 509,37	—		
н98600	—	—	—	284 972,39	4 275 510,77	—		
н98610	—	—	—	284 961,03	4 275 509,61	—		
н98620	—	—	—	284 961,20	4 275 507,98	—		
н98630	—	—	—	284 950,44	4 275 506,87	—		
н98640	—	—	—	284 951,73	4 275 494,40	—		
н98570	—	—	—	284 984,88	4 275 497,81	—		

2. Сведения о характеристиках объекта недвижимости с кадастровым номером 29:03:040101:631 :

№ п/п	Наименование характеристики	Значение характеристики
1	2	3
1.	Вид объекта недвижимости	Здание
2.	Ранее присвоенный государственный учетный номер (инвентарный) здания, сооружения, объекта незавершенного строительства	Инвентарный номер 17020041

1	2	3
3.	Кадастровый номер земельного участка (земельных участков), в границах которого (которых) расположены здание, сооружение, объект незавершенного строительства	29:03:040101:498, 29:03:040101:1
4.	Уникальный учетный номер кадастрового квартала, в границах которого расположены здание, сооружение, объект незавершенного строительства	29:03:040101
5.	Адрес здания, сооружения, объекта незавершенного строительства	—
5.1.	Сведения о местоположении здания, сооружения, объекта незавершенного строительства (при отсутствии адреса) в структурированном в соответствии с федеральной информационной адресной системой виде	165673, Российская Федерация, Архангельская область, Вилегодский р-н, Никольск с, Октябрьская ул, д 3
5.2.	Дополнительные сведения о местоположении	—
6.	Иные сведения	—

3. Пояснения к сведениям об объекте недвижимости с кадастровым номером 29:03:040101:631 :

1.	—
----	---

1. Сведения о характерных точках контура объекта недвижимости с кадастровым номером 29:03:040101:632 :

Система координат МСК-29, зона 4 Зона № 4

Обозначение характерных точек границ	Содержатся в Едином государственном реестре недвижимости			Определены в ходе выполнения комплексных кадастровых работ			Метод определения координат	Формулы, примененные для расчета средней квадратической погрешности определения координат характерных точек (Mt), м, с подставленными в такие формулы значениями и итоговые (вычисленные) значения Mt, м
	координаты, м		Радиус, м	координаты, м		Радиус, м		
	X	Y	R	X	Y	R		
1	2	3	4	5	6	7	8	9
н98570	—	—	—	284 903,85	4 275 444,50	—	Метод спутниковых геодезических измерений (определений)	—
н98580	—	—	—	284 893,82	4 275 436,60	—		
н98590	—	—	—	284 900,68	4 275 427,89	—		
н98600	—	—	—	284 899,58	4 275 427,02	—		

1	2	3	4	5	6	7	8	9
н98610	—	—	—	284 906,65	4 275 418,04	—	Метод спутниковых геодезических измерений (определений)	—
н98620	—	—	—	284 907,93	4 275 419,06	—		
н98630	—	—	—	284 914,62	4 275 410,56	—		
н98640	—	—	—	284 924,47	4 275 418,32	—		
н98570	—	—	—	284 903,85	4 275 444,50	—		

2. Сведения о характеристиках объекта недвижимости с кадастровым номером 29:03:040101:632 :

№ п/п	Наименование характеристики	Значение характеристики
1	2	3
1.	Вид объекта недвижимости	Здание
2.	Ранее присвоенный государственный учетный номер (инвентарный) здания, сооружения, объекта незавершенного строительства	Инвентарный номер 17020016
3.	Кадастровый номер земельного участка (земельных участков), в границах которого (которых) расположены здание, сооружение, объект незавершенного строительства	29:03:040101:499, 29:03:040101:1
4.	Уникальный учетный номер кадастрового квартала, в границах которого расположены здание, сооружение, объект незавершенного строительства	29:03:040101
5.	Адрес здания, сооружения, объекта незавершенного строительства	—
5.1.	Сведения о местоположении здания, сооружения, объекта незавершенного строительства (при отсутствии адреса) в структурированном в соответствии с федеральной информационной адресной системой виде	165673, Российская Федерация, Архангельская область, Вилегодский р-н, Никольск с, Октябрьская ул, д 6
5.2.	Дополнительные сведения о местоположении	—
6.	Иные сведения	—

3. Пояснения к сведениям об объекте недвижимости с кадастровым номером 29:03:040101:632 :

1.	—
----	---

1. Сведения о характерных точках контура объекта недвижимости с кадастровым номером 29:03:040101:633 :

Система координат		МСК-29, зона 4					Зона №		4
Обозначение характерных точек границ	Содержатся в Едином государственном реестре недвижимости			Определены в ходе выполнения комплексных кадастровых работ			Метод определения координат	Формулы, примененные для расчета средней квадратической погрешности определения координат характерных точек (Mt), м, с подставленными в такие формулы значениями и итоговые (вычисленные) значения Mt, м	
	координаты, м		Радиус, м	координаты, м		Радиус, м			
	X	Y	R	X	Y	R			
1	2	3	4	5	6	7	8	9	
н87270	—	—	—	284 288,82	4 276 852,86	—	Метод спутниковых геодезических измерений (определений)	—	
н87280	—	—	—	284 295,49	4 276 863,84	—			
н87290	—	—	—	284 285,49	4 276 869,91	—			
н87300	—	—	—	284 278,83	4 276 858,93	—			
н87270	—	—	—	284 288,82	4 276 852,86	—			

2. Сведения о характеристиках объекта недвижимости с кадастровым номером 29:03:040101:633 :

№ п/п	Наименование характеристики	Значение характеристики
1	2	3
1.	Вид объекта недвижимости	Здание
2.	Ранее присвоенный государственный учетный номер (инвентарный) здания, сооружения, объекта незавершенного строительства	Инвентарный номер 17020527, Условный номер 29-29-09/011/2011-305
3.	Кадастровый номер земельного участка (земельных участков), в границах которого (которых) расположены здание, сооружение, объект незавершенного строительства	29:03:040101:375, 29:03:040101:1
4.	Уникальный учетный номер кадастрового квартала, в границах которого расположены здание, сооружение, объект незавершенного строительства	29:03:040101

1	2	3
5.	Адрес здания, сооружения, объекта незавершенного строительства	—
5.1.	Сведения о местоположении здания, сооружения, объекта незавершенного строительства (при отсутствии адреса) в структурированном в соответствии с федеральной информационной адресной системой виде	165673, Российская Федерация, Архангельская область, Вилегодский р-н, Никольск с, Пролетарская ул, д 14
5.2.	Дополнительные сведения о местоположении	—
6.	Иные сведения	—

3. Пояснения к сведениям об объекте недвижимости с кадастровым номером 29:03:040101:633 :

1.	—
----	---

1. Сведения о характерных точках контура объекта недвижимости с кадастровым номером 29:03:040101:635 :

Система координат	<u>МСК-29, зона 4</u>	Зона №	<u>4</u>
-------------------	-----------------------	--------	----------

Обозначение характерных точек границ	Содержатся в Едином государственном реестре недвижимости			Определены в ходе выполнения комплексных кадастровых работ			Метод определения координат	Формулы, примененные для расчета средней квадратической погрешности определения координат характерных точек (Mt), м, с подставленными в такие формулы значениями и итоговые (вычисленные) значения Mt, м
	координаты, м		Радиус, м	координаты, м		Радиус, м		
	X	Y	R	X	Y	R		
1	2	3	4	5	6	7	8	9
н10103 О	—	—	—	284 585,60	4 276 563,71	—	Метод спутниковых геодезических измерений (определений)	—
н10104 О	—	—	—	284 591,61	4 276 565,21	—		
н10105 О	—	—	—	284 590,98	4 276 567,75	—		
н10106 О	—	—	—	284 595,46	4 276 568,87	—		
н10107 О	—	—	—	284 593,27	4 276 577,63	—		
н10108 О	—	—	—	284 583,08	4 276 575,08	—		
н10103 О	—	—	—	284 585,60	4 276 563,71	—		

2. Сведения о характеристиках объекта недвижимости с кадастровым номером 29:03:040101:635 :

№ п/п	Наименование характеристики	Значение характеристики
1	2	3
1.	Вид объекта недвижимости	Здание
2.	Ранее присвоенный государственный учетный номер (инвентарный) здания, сооружения, объекта незавершенного строительства	Инвентарный номер 17020520, Условный номер 29-29-09/003/2011-033
3.	Кадастровый номер земельного участка (земельных участков), в границах которого (которых) расположены здание, сооружение, объект незавершенного строительства	29:03:040101:102, 29:03:040101:1
4.	Уникальный учетный номер кадастрового квартала, в границах которого расположены здание, сооружение, объект незавершенного строительства	29:03:040101
5.	Адрес здания, сооружения, объекта незавершенного строительства	—
5.1.	Сведения о местоположении здания, сооружения, объекта незавершенного строительства (при отсутствии адреса) в структурированном в соответствии с федеральной информационной адресной системой виде	165673, Российская Федерация, Архангельская область, Вилегодский р-н, Никольск с, Пролетарская ул, д 25
5.2.	Дополнительные сведения о местоположении	—
6.	Иные сведения	—

3. Пояснения к сведениям об объекте недвижимости с кадастровым номером 29:03:040101:635 :

1.	—
----	---

1. Сведения о характерных точках контура объекта недвижимости с кадастровым номером 29:03:040101:636 :

Система координат		МСК-29, зона 4					Зона № 4	
Обозначение характерных точек границ	Содержатся в Едином государственном реестре недвижимости			Определены в ходе выполнения комплексных кадастровых работ			Метод определения координат	Формулы, примененные для расчета средней квадратической погрешности определения координат характерных точек (Mt), м, с подставленными в такие формулы значениями и итоговые (вычисленные) значения Mt, м
	координаты, м		Радиус, м	координаты, м		Радиус, м		
	X	Y	R	X	Y	R		
1	2	3	4	5	6	7	8	9
н87820	—	—	—	284 676,08	4 276 551,75	—	Метод спутниковых геодезических измерений (определений)	—

1	2	3	4	5	6	7	8	9
н87830	—	—	—	284 664,20	4 276 551,26	—	Метод спутниковых геодезических измерений (определений)	—
н87840	—	—	—	284 664,96	4 276 532,78	—		
н87850	—	—	—	284 676,95	4 276 533,54	—		
н87820	—	—	—	284 676,08	4 276 551,75	—		

2. Сведения о характеристиках объекта недвижимости с кадастровым номером 29:03:040101:636 :

№ п/п	Наименование характеристики	Значение характеристики
1	2	3
1.	Вид объекта недвижимости	Здание
2.	Ранее присвоенный государственный учетный номер (инвентарный) здания, сооружения, объекта незавершенного строительства	Инвентарный номер 17020467, Условный номер 29-29-09/003/2011-457
3.	Кадастровый номер земельного участка (земельных участков), в границах которого (которых) расположены здание, сооружение, объект незавершенного строительства	29:03:040101:470, 29:03:040101:1
4.	Уникальный учетный номер кадастрового квартала, в границах которого расположены здание, сооружение, объект незавершенного строительства	29:03:040101
5.	Адрес здания, сооружения, объекта незавершенного строительства	—
5.1.	Сведения о местоположении здания, сооружения, объекта незавершенного строительства (при отсутствии адреса) в структурированном в соответствии с федеральной информационной адресной системой виде	165673, Российская Федерация, Архангельская область, Вилегодский р-н, Никольск с, Советская ул, д 29
5.2.	Дополнительные сведения о местоположении	—
6.	Иные сведения	—

3. Пояснения к сведениям об объекте недвижимости с кадастровым номером 29:03:040101:636 :

1.	—
----	---

1. Сведения о характерных точках контура объекта недвижимости с кадастровым номером 29:03:040101:637 :

Система координат		МСК-29, зона 4					Зона №		4
Обозначение характерных точек границ	Содержатся в Едином государственном реестре недвижимости			Определены в ходе выполнения комплексных кадастровых работ			Метод определения координат	Формулы, примененные для расчета средней квадратической погрешности определения координат характерных точек (Mt), м, с подставленными в такие формулы значениями и итоговые (вычисленные) значения Mt, м	
	координаты, м		Радиус, м	координаты, м		Радиус, м			
	X	Y	R	X	Y	R			
1	2	3	4	5	6	7	8	9	
н88540	—	—	—	284 616,11	4 276 527,76	—	Метод спутниковых геодезических измерений (определений)	—	
н88550	—	—	—	284 614,66	4 276 542,07	—			
н88560	—	—	—	284 608,09	4 276 541,40	—			
н88570	—	—	—	284 609,53	4 276 527,10	—			
н88540	—	—	—	284 616,11	4 276 527,76	—			

2. Сведения о характеристиках объекта недвижимости с кадастровым номером 29:03:040101:637 :

№ п/п	Наименование характеристики	Значение характеристики
1	2	3
1.	Вид объекта недвижимости	Здание
2.	Ранее присвоенный государственный учетный номер (инвентарный) здания, сооружения, объекта незавершенного строительства	Инвентарный номер 17020190, Инвентарный номер 190, Условный номер 29:03:000000:0203:000190/00, Условный номер 29:03:040101:0041:17020190
3.	Кадастровый номер земельного участка (земельных участков), в границах которого (которых) расположены здание, сооружение, объект незавершенного строительства	29:03:040101:41, 29:03:040101:1
4.	Уникальный учетный номер кадастрового квартала, в границах которого расположены здание, сооружение, объект незавершенного строительства	29:03:040101

1	2	3
5.	Адрес здания, сооружения, объекта незавершенного строительства	—
5.1.	Сведения о местоположении здания, сооружения, объекта незавершенного строительства (при отсутствии адреса) в структурированном в соответствии с федеральной информационной адресной системой виде	165673, Российская Федерация, Архангельская область, Вилегодский р-н, Никольск с, Советская ул
5.2.	Дополнительные сведения о местоположении	—
6.	Иные сведения	—

3. Пояснения к сведениям об объекте недвижимости с кадастровым номером 29:03:040101:637 :

1.	—
----	---

1. Сведения о характерных точках контура объекта недвижимости с кадастровым номером 29:03:040101:639 :

Система координат	<u>МСК-29, зона 4</u>	Зона №	<u>4</u>
-------------------	-----------------------	--------	----------

Обозначение характерных точек границ	Содержатся в Едином государственном реестре недвижимости			Определены в ходе выполнения комплексных кадастровых работ			Метод определения координат	Формулы, примененные для расчета средней квадратической погрешности определения координат характерных точек (Mt), м, с подставленными в такие формулы значениями и итоговые (вычисленные) значения Mt, м
	координаты, м		Радиус, м	координаты, м		Радиус, м		
	X	Y	R	X	Y	R		
1	2	3	4	5	6	7	8	9
н10225 О	—	—	—	285 266,37	4 276 197,72	—	Метод спутниковых геодезических измерений (определений)	—
н10226 О	—	—	—	285 273,20	4 276 201,83	—		
н10227 О	—	—	—	285 268,59	4 276 209,49	—		
н10228 О	—	—	—	285 271,21	4 276 211,06	—		
н10229 О	—	—	—	285 269,57	4 276 213,79	—		
н10230 О	—	—	—	285 266,77	4 276 212,10	—		
н10231 О	—	—	—	285 264,19	4 276 216,39	—		

1	2	3	4	5	6	7	8	9
н10232 О	—	—	—	285 257,54	4 276 212,38	—	Метод спутниковых геодезических измерений (определений)	—
н10233 О	—	—	—	285 260,36	4 276 207,70	—		
н10234 О	—	—	—	285 258,11	4 276 206,34	—		
н10235 О	—	—	—	285 261,01	4 276 201,52	—		
н10236 О	—	—	—	285 263,26	4 276 202,88	—		
н10225 О	—	—	—	285 266,37	4 276 197,72	—		

2. Сведения о характеристиках объекта недвижимости с кадастровым номером 29:03:040101:639 :

№ п/п	Наименование характеристики	Значение характеристики
1	2	3
1.	Вид объекта недвижимости	Здание
2.	Ранее присвоенный государственный учетный номер (инвентарный) здания, сооружения, объекта незавершенного строительства	Инвентарный номер 17020392, Условный номер 29-29-09/009/2009-123
3.	Кадастровый номер земельного участка (земельных участков), в границах которого (которых) расположены здание, сооружение, объект незавершенного строительства	29:03:040101:1
4.	Уникальный учетный номер кадастрового квартала, в границах которого расположены здание, сооружение, объект незавершенного строительства	29:03:040101
5.	Адрес здания, сооружения, объекта незавершенного строительства	—
5.1.	Сведения о местоположении здания, сооружения, объекта незавершенного строительства (при отсутствии адреса) в структурированном в соответствии с федеральной информационной адресной системой виде	165673, Российская Федерация, Архангельская область, Вилегодский р-н, Никольск с, Советская ул, д 39
5.2.	Дополнительные сведения о местоположении	—
6.	Иные сведения	—

3. Пояснения к сведениям об объекте недвижимости с кадастровым номером 29:03:040101:639 :

1.	—
----	---

1. Сведения о характерных точках контура объекта недвижимости с кадастровым номером 29:03:040101:640 :

Система координат		МСК-29, зона 4					Зона № <u>4</u>	
Обозначение характерных точек границ	Содержатся в Едином государственном реестре недвижимости			Определены в ходе выполнения комплексных кадастровых работ			Метод определения координат	Формулы, примененные для расчета средней квадратической погрешности определения координат характерных точек (Mt), м, с подставленными в такие формулы значениями и итоговые (вычисленные) значения Mt, м
	координаты, м		Радиус, м	координаты, м		Радиус, м		
	X	Y	R	X	Y	R		
1	2	3	4	5	6	7	8	9
н10237 О	—	—	—	285 296,38	4 276 198,66	—	Метод спутниковых геодезических измерений (определений)	—
н10238 О	—	—	—	285 301,51	4 276 201,70	—		
н10239 О	—	—	—	285 298,82	4 276 206,22	—		
н10240 О	—	—	—	285 293,70	4 276 203,18	—		
н10237 О	—	—	—	285 296,38	4 276 198,66	—		

2. Сведения о характеристиках объекта недвижимости с кадастровым номером 29:03:040101:640 :

№ п/п	Наименование характеристики	Значение характеристики
1	2	3
1.	Вид объекта недвижимости	Здание
2.	Ранее присвоенный государственный учетный номер (инвентарный) здания, сооружения, объекта незавершенного строительства	Инвентарный номер 17020559, Условный номер 29-29-09/014/2011-393
3.	Кадастровый номер земельного участка (земельных участков), в границах которого (которых) расположены здание, сооружение, объект незавершенного строительства	29:03:040101:1
4.	Уникальный учетный номер кадастрового квартала, в границах которого расположены здание, сооружение, объект незавершенного строительства	29:03:040101

1	2	3
5.	Адрес здания, сооружения, объекта незавершенного строительства	—
5.1.	Сведения о местоположении здания, сооружения, объекта незавершенного строительства (при отсутствии адреса) в структурированном в соответствии с федеральной информационной адресной системой виде	165673, Российская Федерация, Архангельская область, Вилегодский р-н, Никольск с, Советская ул, д 40, корп 1
5.2.	Дополнительные сведения о местоположении	—
6.	Иные сведения	—

3. Пояснения к сведениям об объекте недвижимости с кадастровым номером 29:03:040101:640 :

1.	—
----	---

1. Сведения о характерных точках контура объекта недвижимости с кадастровым номером 29:03:040101:642 :

Система координат	<u>МСК-29, зона 4</u>	Зона №	<u>4</u>
-------------------	-----------------------	--------	----------

Обозначение характерных точек границ	Содержатся в Едином государственном реестре недвижимости			Определены в ходе выполнения комплексных кадастровых работ			Метод определения координат	Формулы, примененные для расчета средней квадратической погрешности определения координат характерных точек (Mt), м, с подставленными в такие формулы значениями и итоговые (вычисленные) значения Mt, м
	координаты, м		Радиус, м	координаты, м		Радиус, м		
	X	Y	R	X	Y	R		
1	2	3	4	5	6	7	8	9
н95850	—	—	—	285 031,21	4 276 180,69	—	Метод спутниковых геодезических измерений (определений)	—
н95860	—	—	—	285 035,31	4 276 186,56	—		
н95870	—	—	—	285 020,36	4 276 196,99	—		
н95880	—	—	—	285 015,67	4 276 190,27	—		
н95890	—	—	—	285 023,69	4 276 184,68	—		
н95900	—	—	—	285 022,31	4 276 182,70	—		
н95910	—	—	—	285 024,24	4 276 181,35	—		

1	2	3	4	5	6	7	8	9
н95940	—	—	—	285 025,28	4 276 182,85	—	Метод спутниковых геодезических измерений (определений)	—
н95920	—	—	—	285 026,85	4 276 181,74	—		
н95930	—	—	—	285 027,70	4 276 183,01	—		
н95850	—	—	—	285 031,21	4 276 180,69	—		

2. Сведения о характеристиках объекта недвижимости с кадастровым номером 29:03:040101:642 :

№ п/п	Наименование характеристики	Значение характеристики
1	2	3
1.	Вид объекта недвижимости	Здание
2.	Ранее присвоенный государственный учетный номер (инвентарный) здания, сооружения, объекта незавершенного строительства	Инвентарный номер 17020357, Инвентарный номер 357, Условный номер 29:03:040101:0070:020357/01
3.	Кадастровый номер земельного участка (земельных участков), в границах которого (которых) расположены здание, сооружение, объект незавершенного строительства	29:03:040101:70, 29:03:040101:1
4.	Уникальный учетный номер кадастрового квартала, в границах которого расположены здание, сооружение, объект незавершенного строительства	29:03:040101
5.	Адрес здания, сооружения, объекта незавершенного строительства	—
5.1.	Сведения о местоположении здания, сооружения, объекта незавершенного строительства (при отсутствии адреса) в структурированном в соответствии с федеральной информационной адресной системой виде	165673, Российская Федерация, Архангельская область, Вилегодский р-н, Никольск с, Школьная ул, д 17
5.2.	Дополнительные сведения о местоположении	—
6.	Иные сведения	—

3. Пояснения к сведениям об объекте недвижимости с кадастровым номером 29:03:040101:642 :

1.	—
----	---

1. Сведения о характерных точках контура объекта недвижимости с кадастровым номером 29:03:040101:643 :

Система координат МСК-29, зона 4 Зона № 4

Обозначение характерных точек границ	Содержатся в Едином государственном реестре недвижимости			Определены в ходе выполнения комплексных кадастровых работ			Метод определения координат	Формулы, примененные для расчета средней квадратической погрешности определения координат характерных точек (Mt), м, с подставленными в такие формулы значениями и итоговые (вычисленные) значения Mt, м
	координаты, м		Радиус, м	координаты, м		Радиус, м		
	X	Y	R	X	Y	R		
1	2	3	4	5	6	7	8	9
н96260	—	—	—	284 947,94	4 275 969,91	—	Метод спутниковых геодезических измерений (определений)	—
н96270	—	—	—	284 941,71	4 275 975,32	—		
н96280	—	—	—	284 949,22	4 275 984,40	—		
н96290	—	—	—	284 938,41	4 275 993,67	—		
н96300	—	—	—	284 930,07	4 275 983,94	—		
н96310	—	—	—	284 926,15	4 275 987,31	—		
н96320	—	—	—	284 911,37	4 275 969,18	—		
н96330	—	—	—	284 921,50	4 275 960,93	—		
н96340	—	—	—	284 927,91	4 275 968,79	—		
н96350	—	—	—	284 939,07	4 275 959,69	—		
н96260	—	—	—	284 947,94	4 275 969,91	—		

2. Сведения о характеристиках объекта недвижимости с кадастровым номером 29:03:040101:643 :

№ п/п	Наименование характеристики	Значение характеристики
1	2	3
1.	Вид объекта недвижимости	Здание

1	2	3
2.	Ранее присвоенный государственный учетный номер (инвентарный) здания, сооружения, объекта незавершенного строительства	Инвентарный номер 17020020, Условный номер 29-29-09/004/2011-062
3.	Кадастровый номер земельного участка (земельных участков), в границах которого (которых) расположены здание, сооружение, объект незавершенного строительства	29:03:040101:79, 29:03:040101:1
4.	Уникальный учетный номер кадастрового квартала, в границах которого расположены здание, сооружение, объект незавершенного строительства	29:03:040101
5.	Адрес здания, сооружения, объекта незавершенного строительства	—
5.1.	Сведения о местоположении здания, сооружения, объекта незавершенного строительства (при отсутствии адреса) в структурированном в соответствии с федеральной информационной адресной системой виде	165673, Российская Федерация, Архангельская область, Вилегодский р-н, Никольск с, Школьная ул, д 7
5.2.	Дополнительные сведения о местоположении	—
6.	Иные сведения	—

3. Пояснения к сведениям об объекте недвижимости с кадастровым номером 29:03:040101:643 :

1.	—
----	---

1. Сведения о характерных точках контура объекта недвижимости с кадастровым номером 29:03:040101:644 :

Система координат		МСК-29, зона 4					Зона № <u>4</u>	
Обозначение характерных точек границ	Содержатся в Едином государственном реестре недвижимости			Определены в ходе выполнения комплексных кадастровых работ			Метод определения координат	Формулы, примененные для расчета средней квадратической погрешности определения координат характерных точек (Mt), м, с подставленными в такие формулы значениями и итоговые (вычисленные) значения Mt, м
	координаты, м		Радиус, м	координаты, м		Радиус, м		
	X	Y	R	X	Y	R		
1	2	3	4	5	6	7	8	9
н96360	—	—	—	284 973,58	4 276 044,06	—	Метод спутниковых геодезических измерений (определений)	—
н96370	—	—	—	284 959,94	4 276 028,46	—		
н96380	—	—	—	284 968,63	4 276 020,88	—		

1	2	3	4	5	6	7	8	9
н96390	—	—	—	284 982,36	4 276 036,48	—	Метод спутниковых геодезических измерений (определений)	—
н96360	—	—	—	284 973,58	4 276 044,06	—		

2. Сведения о характеристиках объекта недвижимости с кадастровым номером 29:03:040101:644 :

№ п/п	Наименование характеристики	Значение характеристики
1	2	3
1.	Вид объекта недвижимости	Здание
2.	Ранее присвоенный государственный учетный номер (инвентарный) здания, сооружения, объекта незавершенного строительства	Инвентарный номер 17020026, Кадастровый номер 29:03:040101:79:17020026, Условный номер 29-29-09/004/2011-061
3.	Кадастровый номер земельного участка (земельных участков), в границах которого (которых) расположены здание, сооружение, объект незавершенного строительства	29:03:040101:79, 29:03:040101:1
4.	Уникальный учетный номер кадастрового квартала, в границах которого расположены здание, сооружение, объект незавершенного строительства	29:03:040101
5.	Адрес здания, сооружения, объекта незавершенного строительства	—
5.1.	Сведения о местоположении здания, сооружения, объекта незавершенного строительства (при отсутствии адреса) в структурированном в соответствии с федеральной информационной адресной системой виде	165673, Российская Федерация, Архангельская область, Вилегодский р-н, Никольск с, Школьная ул, д 9
5.2.	Дополнительные сведения о местоположении	—
6.	Иные сведения	—

3. Пояснения к сведениям об объекте недвижимости с кадастровым номером 29:03:040101:644 :

1.	—
----	---

1. Сведения о характерных точках контура объекта недвижимости с кадастровым номером 29:03:040101:645 :

Система координат МСК-29, зона 4 Зона № 4

Обозначение характерных точек границ	Содержатся в Едином государственном реестре недвижимости			Определены в ходе выполнения комплексных кадастровых работ			Метод определения координат	Формулы, примененные для расчета средней квадратической погрешности определения координат характерных точек (Mt), м, с подставленными в такие формулы значениями и итоговые (вычисленные) значения Mt, м
	координаты, м		Радиус, м	координаты, м		Радиус, м		
	X	Y	R	X	Y	R		
1	2	3	4	5	6	7	8	9
н96520	—	—	—	284 847,26	4 275 503,34	—	Метод спутниковых геодезических измерений (определений)	—
н96530	—	—	—	284 836,44	4 275 524,36	—		
н96540	—	—	—	284 826,80	4 275 519,40	—		
н96550	—	—	—	284 831,25	4 275 510,78	—		
н96560	—	—	—	284 833,85	4 275 512,12	—		
н96570	—	—	—	284 836,36	4 275 507,24	—		
н96580	—	—	—	284 833,68	4 275 505,85	—		
н96590	—	—	—	284 836,58	4 275 500,22	—		
н96600	—	—	—	284 838,12	4 275 501,01	—		
н96610	—	—	—	284 839,09	4 275 499,13	—		
н96520	—	—	—	284 847,26	4 275 503,34	—		

2. Сведения о характеристиках объекта недвижимости с кадастровым номером 29:03:040101:645 :

№ п/п	Наименование характеристики	Значение характеристики
1	2	3
1.	Вид объекта недвижимости	Здание

1	2	3
2.	Ранее присвоенный государственный учетный номер (инвентарный) здания, сооружения, объекта незавершенного строительства	Инвентарный номер 17020268, Инвентарный номер 268, Условный номер 29:03:040101:0020:020268/01
3.	Кадастровый номер земельного участка (земельных участков), в границах которого (которых) расположены здание, сооружение, объект незавершенного строительства	29:03:040101:20, 29:03:040101:1
4.	Уникальный учетный номер кадастрового квартала, в границах которого расположены здание, сооружение, объект незавершенного строительства	29:03:040101
5.	Адрес здания, сооружения, объекта незавершенного строительства	—
5.1.	Сведения о местоположении здания, сооружения, объекта незавершенного строительства (при отсутствии адреса) в структурированном в соответствии с федеральной информационной адресной системой виде	165673, Российская Федерация, Архангельская область, Вилегодский р-н, Никольск с, Юбилейная ул, д 19
5.2.	Дополнительные сведения о местоположении	—
6.	Иные сведения	—

3. Пояснения к сведениям об объекте недвижимости с кадастровым номером 29:03:040101:645 :

1.	—
----	---

1. Сведения о характерных точках контура объекта недвижимости с кадастровым номером 29:03:040101:646 :

Система координат МСК-29, зона 4 Зона № 4

Обозначение характерных точек границ	Содержатся в Едином государственном реестре недвижимости			Определены в ходе выполнения комплексных кадастровых работ			Метод определения координат	Формулы, примененные для расчета средней квадратической погрешности определения координат характерных точек (Mt), м, с подставленными в такие формулы значениями и итоговые (вычисленные) значения Mt, м
	координаты, м		Радиус, м	координаты, м		Радиус, м		
	X	Y	R	X	Y	R		
1	2	3	4	5	6	7	8	9
н97670	—	—	—	284 795,01	4 275 798,53	—	Метод спутниковых геодезических измерений (определений)	—
н97680	—	—	—	284 793,96	4 275 810,98	—		
н97690	—	—	—	284 795,12	4 275 811,08	—		

1	2	3	4	5	6	7	8	9
н97700	—	—	—	284 794,81	4 275 814,72	—	Метод спутниковых геодезических измерений (определений)	—
н97710	—	—	—	284 786,20	4 275 813,99	—		
н97720	—	—	—	284 787,56	4 275 797,90	—		
н97670	—	—	—	284 795,01	4 275 798,53	—		

2. Сведения о характеристиках объекта недвижимости с кадастровым номером 29:03:040101:646 :

№ п/п	Наименование характеристики	Значение характеристики
1	2	3
1.	Вид объекта недвижимости	Здание
2.	Ранее присвоенный государственный учетный номер (инвентарный) здания, сооружения, объекта незавершенного строительства	Инвентарный номер 2
3.	Кадастровый номер земельного участка (земельных участков), в границах которого (которых) расположены здание, сооружение, объект незавершенного строительства	29:03:040101:258, 29:03:040101:260, 29:03:040101:1
4.	Уникальный учетный номер кадастрового квартала, в границах которого расположены здание, сооружение, объект незавершенного строительства	29:03:040101
5.	Адрес здания, сооружения, объекта незавершенного строительства	—
5.1.	Сведения о местоположении здания, сооружения, объекта незавершенного строительства (при отсутствии адреса) в структурированном в соответствии с федеральной информационной адресной системой виде	165673, Российская Федерация, Архангельская область, Вилегодский р-н, Никольск с, Юбилейная ул, д 3
5.2.	Дополнительные сведения о местоположении	—
6.	Иные сведения	—

3. Пояснения к сведениям об объекте недвижимости с кадастровым номером 29:03:040101:646 :

1.	—
----	---

1. Сведения о характерных точках контура объекта недвижимости с кадастровым номером 29:03:040101:651 :

Система координат		МСК-29, зона 4					Зона № <u>4</u>	
Обозначение характерных точек границ	Содержатся в Едином государственном реестре недвижимости			Определены в ходе выполнения комплексных кадастровых работ			Метод определения координат	Формулы, примененные для расчета средней квадратической погрешности определения координат характерных точек (Mt), м, с подставленными в такие формулы значениями и итоговые (вычисленные) значения Mt, м
	координаты, м		Радиус, м	координаты, м		Радиус, м		
	X	Y	R	X	Y	R		
1	2	3	4	5	6	7	8	9
н86370	—	—	—	284 678,91	4 276 825,51	—	Метод спутниковых геодезических измерений (определений)	—
н86380	—	—	—	284 668,65	4 276 823,34	—		
н86390	—	—	—	284 670,81	4 276 813,08	—		
н86400	—	—	—	284 669,95	4 276 812,90	—		
н86410	—	—	—	284 671,57	4 276 805,18	—		
н86420	—	—	—	284 680,71	4 276 807,11	—		
н86430	—	—	—	284 679,68	4 276 812,00	—		
н86440	—	—	—	284 681,67	4 276 812,42	—		
н86370	—	—	—	284 678,91	4 276 825,51	—		

2. Сведения о характеристиках объекта недвижимости с кадастровым номером 29:03:040101:651 :

№ п/п	Наименование характеристики	Значение характеристики
1	2	3
1.	Вид объекта недвижимости	Здание
2.	Ранее присвоенный государственный учетный номер (инвентарный) здания, сооружения, объекта незавершенного строительства	Инвентарный номер 17020518, Условный номер 29-29-09/021/2010-050

1	2	3
3.	Кадастровый номер земельного участка (земельных участков), в границах которого (которых) расположены здание, сооружение, объект незавершенного строительства	29:03:040101:330, 29:03:040101:1
4.	Уникальный учетный номер кадастрового квартала, в границах которого расположены здание, сооружение, объект незавершенного строительства	29:03:040101
5.	Адрес здания, сооружения, объекта незавершенного строительства	—
5.1.	Сведения о местоположении здания, сооружения, объекта незавершенного строительства (при отсутствии адреса) в структурированном в соответствии с федеральной информационной адресной системой виде	165673, Российская Федерация, Архангельская область, Вилегодский р-н, Никольск с, Горская ул, д 7
5.2.	Дополнительные сведения о местоположении	—
6.	Иные сведения	—

3. Пояснения к сведениям об объекте недвижимости с кадастровым номером 29:03:040101:651 :

1.	—
----	---

1. Сведения о характерных точках контура объекта недвижимости с кадастровым номером 29:03:040101:652 :

Система координат МСК-29, зона 4 Зона № 4

Обозначение характерных точек границ	Содержатся в Едином государственном реестре недвижимости			Определены в ходе выполнения комплексных кадастровых работ			Метод определения координат	Формулы, примененные для расчета средней квадратической погрешности определения координат характерных точек (Mt), м, с подставленными в такие формулы значениями и итоговые (вычисленные) значения Mt, м
	координаты, м		Радиус, м	координаты, м		Радиус, м		
	X	Y	R	X	Y	R		
1	2	3	4	5	6	7	8	9
н93650	—	—	—	284 793,27	4 275 896,61	—	Метод спутниковых геодезических измерений (определений)	—
н93660	—	—	—	284 792,79	4 275 904,77	—		
н93670	—	—	—	284 785,12	4 275 904,32	—		
н93680	—	—	—	284 785,30	4 275 901,18	—		

1	2	3	4	5	6	7	8	9
н93690	—	—	—	284 781,14	4 275 900,94	—	Метод спутниковых геодезических измерений (определений)	—
н93700	—	—	—	284 781,43	4 275 895,93	—		
н93650	—	—	—	284 793,27	4 275 896,61	—		

2. Сведения о характеристиках объекта недвижимости с кадастровым номером 29:03:040101:652 :

№ п/п	Наименование характеристики	Значение характеристики
1	2	3
1.	Вид объекта недвижимости	Здание
2.	Ранее присвоенный государственный учетный номер (инвентарный) здания, сооружения, объекта незавершенного строительства	Инвентарный номер 344, Условный номер 29:03:000000:0000:020344/01
3.	Кадастровый номер земельного участка (земельных участков), в границах которого (которых) расположены здание, сооружение, объект незавершенного строительства	29:03:040101:475, 29:03:040101:1
4.	Уникальный учетный номер кадастрового квартала, в границах которого расположены здание, сооружение, объект незавершенного строительства	29:03:040101
5.	Адрес здания, сооружения, объекта незавершенного строительства	—
5.1.	Сведения о местоположении здания, сооружения, объекта незавершенного строительства (при отсутствии адреса) в структурированном в соответствии с федеральной информационной адресной системой виде	165673, Российская Федерация, Архангельская область, Вилегодский р-н, Никольск с, Зеленая ул, д 2
5.2.	Дополнительные сведения о местоположении	—
6.	Иные сведения	—

3. Пояснения к сведениям об объекте недвижимости с кадастровым номером 29:03:040101:652 :

1.	—
----	---

1. Сведения о характерных точках контура объекта недвижимости с кадастровым номером 29:03:040101:653 :

Система координат		МСК-29, зона 4					Зона №		4
Обозначение характерных точек границ	Содержатся в Едином государственном реестре недвижимости			Определены в ходе выполнения комплексных кадастровых работ			Метод определения координат	Формулы, примененные для расчета средней квадратической погрешности определения координат характерных точек (Mt), м, с подставленными в такие формулы значениями и итоговые (вычисленные) значения Mt, м	
	координаты, м		Радиус, м	координаты, м		Радиус, м			
	X	Y	R	X	Y	R			
1	2	3	4	5	6	7	8	9	
н94770	—	—	—	284 791,83	4 276 007,72	—	Метод спутниковых геодезических измерений (определений)	—	
н94780	—	—	—	284 799,99	4 276 017,25	—			
н94790	—	—	—	284 795,63	4 276 020,98	—			
н94800	—	—	—	284 793,35	4 276 018,32	—			
н94810	—	—	—	284 789,98	4 276 021,21	—			
н94820	—	—	—	284 784,09	4 276 014,34	—			
н94770	—	—	—	284 791,83	4 276 007,72	—			

2. Сведения о характеристиках объекта недвижимости с кадастровым номером 29:03:040101:653 :

№ п/п	Наименование характеристики	Значение характеристики
1	2	3
1.	Вид объекта недвижимости	Здание
2.	Ранее присвоенный государственный учетный номер (инвентарный) здания, сооружения, объекта незавершенного строительства	Инвентарный номер 301, Условный номер 29:03:040101:0031:000301/01
3.	Кадастровый номер земельного участка (земельных участков), в границах которого (которых) расположены здание, сооружение, объект незавершенного строительства	29:03:040101:31, 29:03:040101:1

1	2	3
4.	Уникальный учетный номер кадастрового квартала, в границах которого расположены здание, сооружение, объект незавершенного строительства	29:03:040101
5.	Адрес здания, сооружения, объекта незавершенного строительства	—
5.1.	Сведения о местоположении здания, сооружения, объекта незавершенного строительства (при отсутствии адреса) в структурированном в соответствии с федеральной информационной адресной системой виде	165673, Российская Федерация, Архангельская область, Вилегодский р-н, Никольск с, Зеленая ул, д 6
5.2.	Дополнительные сведения о местоположении	—
6.	Иные сведения	—

3. Пояснения к сведениям об объекте недвижимости с кадастровым номером 29:03:040101:653 :

1. —

1. Сведения о характерных точках контура объекта недвижимости с кадастровым номером 29:03:040101:656 :

Система координат МСК-29, зона 4 Зона № 4

Обозначение характерных точек границ	Содержатся в Едином государственном реестре недвижимости			Определены в ходе выполнения комплексных кадастровых работ			Метод определения координат	Формулы, примененные для расчета средней квадратической погрешности определения координат характерных точек (Mt), м, с подставленными в такие формулы значениями и итоговые (вычисленные) значения Mt, м
	координаты, м		Радиус, м	координаты, м		Радиус, м		
	X	Y	R	X	Y	R		
1	2	3	4	5	6	7	8	9
н83890	—	—	—	284 759,46	4 276 904,24	—	Метод спутниковых геодезических измерений (определений)	—
н83900	—	—	—	284 752,25	4 276 917,02	—		
н83910	—	—	—	284 748,97	4 276 915,17	—		
н83920	—	—	—	284 746,67	4 276 919,26	—		
н83930	—	—	—	284 741,16	4 276 916,15	—		
н83940	—	—	—	284 751,25	4 276 899,61	—		

1	2	3	4	5	6	7	8	9
n83890	—	—	—	284 759,46	4 276 904,24	—	Метод спутниковых геодезических измерений (определений)	—

2. Сведения о характеристиках объекта недвижимости с кадастровым номером 29:03:040101:656 :

№ п/п	Наименование характеристики	Значение характеристики
1	2	3
1.	Вид объекта недвижимости	Здание
2.	Ранее присвоенный государственный учетный номер (инвентарный) здания, сооружения, объекта незавершенного строительства	Инвентарный номер 17020534, Условный номер 29-29-09/003/2011-204
3.	Кадастровый номер земельного участка (земельных участков), в границах которого (которых) расположены здание, сооружение, объект незавершенного строительства	29:03:040101:126, 29:03:040101:1
4.	Уникальный учетный номер кадастрового квартала, в границах которого расположены здание, сооружение, объект незавершенного строительства	29:03:040101
5.	Адрес здания, сооружения, объекта незавершенного строительства	—
5.1.	Сведения о местоположении здания, сооружения, объекта незавершенного строительства (при отсутствии адреса) в структурированном в соответствии с федеральной информационной адресной системой виде	165673, Российская Федерация, Архангельская область, Вилегодский р-н, Никольск с, Новая ул, д 7
5.2.	Дополнительные сведения о местоположении	—
6.	Иные сведения	—

3. Пояснения к сведениям об объекте недвижимости с кадастровым номером 29:03:040101:656 :

1.	—
----	---

1. Сведения о характерных точках контура объекта недвижимости с кадастровым номером 29:03:040101:658 :

Система координат		МСК-29, зона 4				Зона №		4
Обозначение характерных точек границ	Содержатся в Едином государственном реестре недвижимости			Определены в ходе выполнения комплексных кадастровых работ			Метод определения координат	Формулы, примененные для расчета средней квадратической погрешности определения координат характерных точек (Mt), м, с подставленными в такие формулы значениями и итоговые (вычисленные) значения Mt, м
	координаты, м		Радиус, м	координаты, м		Радиус, м		
	X	Y	R	X	Y	R		

1	2	3	4	5	6	7	8	9
н98570	—	—	—	284 896,68	4 275 543,77	—	Метод спутниковых геодезических измерений (определений)	—
н98580	—	—	—	284 883,97	4 275 542,55	—		
н98590	—	—	—	284 885,04	4 275 531,51	—		
н98600	—	—	—	284 883,64	4 275 531,37	—		
н98610	—	—	—	284 885,08	4 275 520,03	—		
н98620	—	—	—	284 886,37	4 275 520,16	—		
н98630	—	—	—	284 887,41	4 275 509,40	—		
н98640	—	—	—	284 899,89	4 275 510,61	—		
н98570	—	—	—	284 896,68	4 275 543,77	—		

2. Сведения о характеристиках объекта недвижимости с кадастровым номером 29:03:040101:658 :

№ п/п	Наименование характеристики	Значение характеристики
1	2	3
1.	Вид объекта недвижимости	Здание
2.	Ранее присвоенный государственный учетный номер (инвентарный) здания, сооружения, объекта незавершенного строительства	Инвентарный номер 17020017
3.	Кадастровый номер земельного участка (земельных участков), в границах которого (которых) расположены здание, сооружение, объект незавершенного строительства	29:03:040101:501, 29:03:040101:1
4.	Уникальный учетный номер кадастрового квартала, в границах которого расположены здание, сооружение, объект незавершенного строительства	29:03:040101

1	2	3
5.	Адрес здания, сооружения, объекта незавершенного строительства	—
5.1.	Сведения о местоположении здания, сооружения, объекта незавершенного строительства (при отсутствии адреса) в структурированном в соответствии с федеральной информационной адресной системой виде	165673, Российская Федерация, Архангельская область, Вилегодский р-н, Никольск с, Октябрьская ул, д 5
5.2.	Дополнительные сведения о местоположении	—
6.	Иные сведения	—

3. Пояснения к сведениям об объекте недвижимости с кадастровым номером 29:03:040101:658 :

1.	—
----	---

1. Сведения о характерных точках контура объекта недвижимости с кадастровым номером 29:03:040101:661 :

Система координат	<u>МСК-29, зона 4</u>	Зона №	<u>4</u>
-------------------	-----------------------	--------	----------

Обозначение характерных точек границ	Содержатся в Едином государственном реестре недвижимости			Определены в ходе выполнения комплексных кадастровых работ			Метод определения координат	Формулы, примененные для расчета средней квадратической погрешности определения координат характерных точек (Mt), м, с подставленными в такие формулы значениями и итоговые (вычисленные) значения Mt, м
	координаты, м		Радиус, м	координаты, м		Радиус, м		
	X	Y	R	X	Y	R		
1	2	3	4	5	6	7	8	9
н79990	—	—	—	284 569,29	4 276 548,18	—	Метод спутниковых геодезических измерений (определений)	—
н80190	—	—	—	284 565,49	4 276 554,18	—		
н80000	—	—	—	284 564,11	4 276 556,57	—		
н80010	—	—	—	284 555,36	4 276 551,17	—		
н80200	—	—	—	284 556,82	4 276 548,80	—		
н80020	—	—	—	284 558,50	4 276 546,08	—		
н80030	—	—	—	284 561,90	4 276 548,18	—		

1	2	3	4	5	6	7	8	9
н80040	—	—	—	284 563,94	4 276 544,88	—	Метод спутниковых геодезических измерений (определений)	—
н79990	—	—	—	284 569,29	4 276 548,18	—		

2. Сведения о характеристиках объекта недвижимости с кадастровым номером 29:03:040101:661 :

№ п/п	Наименование характеристики	Значение характеристики
1	2	3
1.	Вид объекта недвижимости	Здание
2.	Ранее присвоенный государственный учетный номер (инвентарный) здания, сооружения, объекта незавершенного строительства	—
3.	Кадастровый номер земельного участка (земельных участков), в границах которого (которых) расположены здание, сооружение, объект незавершенного строительства	29:03:040101:360, 29:03:040101:361, 29:03:040101:1
4.	Уникальный учетный номер кадастрового квартала, в границах которого расположены здание, сооружение, объект незавершенного строительства	29:03:040101
5.	Адрес здания, сооружения, объекта незавершенного строительства	—
5.1.	Сведения о местоположении здания, сооружения, объекта незавершенного строительства (при отсутствии адреса) в структурированном в соответствии с федеральной информационной адресной системой виде	165673, Российская Федерация, Архангельская область, Вилегодский р-н, Никольск с, Пролетарская ул, д 22
5.2.	Дополнительные сведения о местоположении	—
6.	Иные сведения	—

3. Пояснения к сведениям об объекте недвижимости с кадастровым номером 29:03:040101:661 :

1.	—
----	---

1. Сведения о характерных точках контура объекта недвижимости с кадастровым номером 29:03:040101:662 :

Система координат		МСК-29, зона 4					Зона № 4	
Обозначение характерных точек границ	Содержатся в Едином государственном реестре недвижимости			Определены в ходе выполнения комплексных кадастровых работ			Метод определения координат	Формулы, примененные для расчета средней квадратической погрешности определения координат характерных точек (Mt), м, с подставленными в такие формулы значениями и итоговые (вычисленные) значения Mt, м
	координаты, м		Радиус, м	координаты, м		Радиус, м		
	X	Y	R	X	Y	R		
1	2	3	4	5	6	7	8	9
н86760	—	—	—	284 377,09	4 276 891,95	—	Метод спутниковых геодезических измерений (определений)	—
н86770	—	—	—	284 373,31	4 276 895,94	—		
н86780	—	—	—	284 365,24	4 276 888,30	—		
н86790	—	—	—	284 369,02	4 276 884,31	—		
н86760	—	—	—	284 377,09	4 276 891,95	—		

2. Сведения о характеристиках объекта недвижимости с кадастровым номером 29:03:040101:662 :

№ п/п	Наименование характеристики	Значение характеристики
1	2	3
1.	Вид объекта недвижимости	Здание
2.	Ранее присвоенный государственный учетный номер (инвентарный) здания, сооружения, объекта незавершенного строительства	Инвентарный номер 170200263, Инвентарный номер 263, Условный номер 29:03:040101:0022:020263/01
3.	Кадастровый номер земельного участка (земельных участков), в границах которого (которых) расположены здание, сооружение, объект незавершенного строительства	29:03:040101:22, 29:03:040101:1
4.	Уникальный учетный номер кадастрового квартала, в границах которого расположены здание, сооружение, объект незавершенного строительства	29:03:040101

1	2	3
5.	Адрес здания, сооружения, объекта незавершенного строительства	—
5.1.	Сведения о местоположении здания, сооружения, объекта незавершенного строительства (при отсутствии адреса) в структурированном в соответствии с федеральной информационной адресной системой виде	165673, Российская Федерация, Архангельская область, Вилегодский р-н, Никольск с, Пролетарская ул, д 3
5.2.	Дополнительные сведения о местоположении	—
6.	Иные сведения	—

3. Пояснения к сведениям об объекте недвижимости с кадастровым номером 29:03:040101:662 :

1.	—
----	---

1. Сведения о характерных точках контура объекта недвижимости с кадастровым номером 29:03:040101:664 :

Система координат	<u>МСК-29, зона 4</u>	Зона №	<u>4</u>
-------------------	-----------------------	--------	----------

Обозначение характерных точек границ	Содержатся в Едином государственном реестре недвижимости			Определены в ходе выполнения комплексных кадастровых работ			Метод определения координат	Формулы, примененные для расчета средней квадратической погрешности определения координат характерных точек (Mt), м, с подставленными в такие формулы значениями и итоговые (вычисленные) значения Mt, м
	координаты, м		Радиус, м	координаты, м		Радиус, м		
	X	Y	R	X	Y	R		
1	2	3	4	5	6	7	8	9
н87050	—	—	—	284 445,72	4 276 938,55	—	Метод спутниковых геодезических измерений (определений)	—
н87060	—	—	—	284 440,56	4 276 942,13	—		
н87070	—	—	—	284 439,83	4 276 941,07	—		
н87080	—	—	—	284 438,30	4 276 942,13	—		
н87090	—	—	—	284 435,58	4 276 938,22	—		
н87100	—	—	—	284 437,14	4 276 937,14	—		
н87110	—	—	—	284 433,98	4 276 932,58	—		

1	2	3	4	5	6	7	8	9
н87120	—	—	—	284 439,11	4 276 929,02	—	Метод спутниковых геодезических измерений (определений)	—
н87050	—	—	—	284 445,72	4 276 938,55	—		

2. Сведения о характеристиках объекта недвижимости с кадастровым номером 29:03:040101:664 :

№ п/п	Наименование характеристики	Значение характеристики
1	2	3
1.	Вид объекта недвижимости	Здание
2.	Ранее присвоенный государственный учетный номер (инвентарный) здания, сооружения, объекта незавершенного строительства	Инвентарный номер 17020595, Условный номер 29-29-09/011/2012-470
3.	Кадастровый номер земельного участка (земельных участков), в границах которого (которых) расположены здание, сооружение, объект незавершенного строительства	29:03:040101:352, 29:03:040101:1
4.	Уникальный учетный номер кадастрового квартала, в границах которого расположены здание, сооружение, объект незавершенного строительства	29:03:040101
5.	Адрес здания, сооружения, объекта незавершенного строительства	—
5.1.	Сведения о местоположении здания, сооружения, объекта незавершенного строительства (при отсутствии адреса) в структурированном в соответствии с федеральной информационной адресной системой виде	165673, Российская Федерация, Архангельская область, Вилегодский р-н, Никольск с, Пролетарская ул, д 6
5.2.	Дополнительные сведения о местоположении	—
6.	Иные сведения	—

3. Пояснения к сведениям об объекте недвижимости с кадастровым номером 29:03:040101:664 :

1.	—
----	---

1. Сведения о характерных точках контура объекта недвижимости с кадастровым номером 29:03:040101:665 :

Система координат		МСК-29, зона 4					Зона № 4	
Обозначение характерных точек границ	Содержатся в Едином государственном реестре недвижимости			Определены в ходе выполнения комплексных кадастровых работ			Метод определения координат	Формулы, примененные для расчета средней квадратической погрешности определения координат характерных точек (Mt), м, с подставленными в такие формулы значениями и итоговые (вычисленные) значения Mt, м
	координаты, м		Радиус, м	координаты, м		Радиус, м		
	X	Y	R	X	Y	R		
1	2	3	4	5	6	7	8	9
н92740	—	—	—	284 800,08	4 276 663,24	—	Метод спутниковых геодезических измерений (определений)	—
н92750	—	—	—	284 800,08	4 276 668,40	—		
н92760	—	—	—	284 802,09	4 276 668,40	—		
н92770	—	—	—	284 802,09	4 276 678,98	—		
н92780	—	—	—	284 791,46	4 276 678,98	—		
н92790	—	—	—	284 791,46	4 276 668,30	—		
н92800	—	—	—	284 794,31	4 276 668,30	—		
н92810	—	—	—	284 794,31	4 276 663,24	—		
н92740	—	—	—	284 800,08	4 276 663,24	—		

2. Сведения о характеристиках объекта недвижимости с кадастровым номером 29:03:040101:665 :

№ п/п	Наименование характеристики	Значение характеристики
1	2	3
1.	Вид объекта недвижимости	Здание
2.	Ранее присвоенный государственный учетный номер (инвентарный) здания, сооружения, объекта незавершенного строительства	Инвентарный номер 17020492, Условный номер 29-29-09/014/2009-284

1	2	3
3.	Кадастровый номер земельного участка (земельных участков), в границах которого (которых) расположены здание, сооружение, объект незавершенного строительства	29:03:040101:58, 29:03:040101:1
4.	Уникальный учетный номер кадастрового квартала, в границах которого расположены здание, сооружение, объект незавершенного строительства	29:03:040101
5.	Адрес здания, сооружения, объекта незавершенного строительства	—
5.1.	Сведения о местоположении здания, сооружения, объекта незавершенного строительства (при отсутствии адреса) в структурированном в соответствии с федеральной информационной адресной системой виде	165673, Российская Федерация, Архангельская область, Вилегодский р-н, Никольск с, Свободы ул, д 5
5.2.	Дополнительные сведения о местоположении	—
6.	Иные сведения	—

3. Пояснения к сведениям об объекте недвижимости с кадастровым номером 29:03:040101:665 :

1.	—
----	---

1. Сведения о характерных точках контура объекта недвижимости с кадастровым номером 29:03:040101:666 :

Система координат МСК-29, зона 4 Зона № 4

Обозначение характерных точек границ	Содержатся в Едином государственном реестре недвижимости			Определены в ходе выполнения комплексных кадастровых работ			Метод определения координат	Формулы, примененные для расчета средней квадратической погрешности определения координат характерных точек (Mt), м, с подставленными в такие формулы значениями и итоговые (вычисленные) значения Mt, м
	координаты, м		Радиус, м	координаты, м		Радиус, м		
	X	Y	R	X	Y	R		
1	2	3	4	5	6	7	8	9
н92260	—	—	—	284 915,12	4 276 680,26	—	Метод спутниковых геодезических измерений (определений)	—
н92270	—	—	—	284 913,60	4 276 690,49	—		
н92280	—	—	—	284 905,00	4 276 689,21	—		
н92290	—	—	—	284 905,34	4 276 686,93	—		

1	2	3	4	5	6	7	8	9
н92300	—	—	—	284 901,16	4 276 686,31	—	Метод спутниковых геодезических измерений (определений)	—
н92310	—	—	—	284 902,34	4 276 678,36	—		
н92260	—	—	—	284 915,12	4 276 680,26	—		

2. Сведения о характеристиках объекта недвижимости с кадастровым номером 29:03:040101:666 :

№ п/п	Наименование характеристики	Значение характеристики
1	2	3
1.	Вид объекта недвижимости	Здание
2.	Ранее присвоенный государственный учетный номер (инвентарный) здания, сооружения, объекта незавершенного строительства	Инвентарный номер 372/2, Условный номер 29-29-09/010/2006-032
3.	Кадастровый номер земельного участка (земельных участков), в границах которого (которых) расположены здание, сооружение, объект незавершенного строительства	29:03:040101:168, 29:03:040101:1
4.	Уникальный учетный номер кадастрового квартала, в границах которого расположены здание, сооружение, объект незавершенного строительства	29:03:040101
5.	Адрес здания, сооружения, объекта незавершенного строительства	—
5.1.	Сведения о местоположении здания, сооружения, объекта незавершенного строительства (при отсутствии адреса) в структурированном в соответствии с федеральной информационной адресной системой виде	165673, Российская Федерация, Архангельская область, Вилегодский р-н, Никольск с, Свободы ул, д 9
5.2.	Дополнительные сведения о местоположении	—
6.	Иные сведения	—

3. Пояснения к сведениям об объекте недвижимости с кадастровым номером 29:03:040101:666 :

1.	—
----	---

1. Сведения о характерных точках контура объекта недвижимости с кадастровым номером 29:03:040101:667 :

Система координат		МСК-29, зона 4					Зона № 4	
Обозначение характерных точек границ	Содержатся в Едином государственном реестре недвижимости			Определены в ходе выполнения комплексных кадастровых работ			Метод определения координат	Формулы, примененные для расчета средней квадратической погрешности определения координат характерных точек (Mt), м, с подставленными в такие формулы значениями и итоговые (вычисленные) значения Mt, м
	координаты, м		Радиус, м	координаты, м		Радиус, м		
	X	Y	R	X	Y	R		
1	2	3	4	5	6	7	8	9
н90810	—	—	—	285 160,33	4 276 016,76	—	Метод спутниковых геодезических измерений (определений)	—
н90820	—	—	—	285 156,78	4 276 023,66	—		
н90830	—	—	—	285 151,80	4 276 021,09	—		
н90840	—	—	—	285 149,54	4 276 025,48	—		
н90850	—	—	—	285 145,83	4 276 023,56	—		
н90860	—	—	—	285 146,83	4 276 021,63	—		
н90870	—	—	—	285 144,89	4 276 020,63	—		
н90880	—	—	—	285 149,70	4 276 011,29	—		
н90810	—	—	—	285 160,33	4 276 016,76	—		

2. Сведения о характеристиках объекта недвижимости с кадастровым номером 29:03:040101:667 :

№ п/п	Наименование характеристики	Значение характеристики
1	2	3
1.	Вид объекта недвижимости	Здание
2.	Ранее присвоенный государственный учетный номер (инвентарный) здания, сооружения, объекта незавершенного строительства	Инвентарный номер 359, Инвентарный номер 359/2, Условный номер 29:03:000000:0000:020359/01

1	2	3
3.	Кадастровый номер земельного участка (земельных участков), в границах которого (которых) расположены здание, сооружение, объект незавершенного строительства	29:03:040101:189, 29:03:040101:1
4.	Уникальный учетный номер кадастрового квартала, в границах которого расположены здание, сооружение, объект незавершенного строительства	29:03:040101
5.	Адрес здания, сооружения, объекта незавершенного строительства	—
5.1.	Сведения о местоположении здания, сооружения, объекта незавершенного строительства (при отсутствии адреса) в структурированном в соответствии с федеральной информационной адресной системой виде	165673, Российская Федерация, Архангельская область, Вилегодский р-н, Никольск с, Северная ул, д 9
5.2.	Дополнительные сведения о местоположении	—
6.	Иные сведения	—

3. Пояснения к сведениям об объекте недвижимости с кадастровым номером 29:03:040101:667 :

1.	—
----	---

1. Сведения о характерных точках контура объекта недвижимости с кадастровым номером 29:03:040101:668 :

Система координат МСК-29, зона 4 Зона № 4

Обозначение характерных точек границ	Содержатся в Едином государственном реестре недвижимости			Определены в ходе выполнения комплексных кадастровых работ			Метод определения координат	Формулы, примененные для расчета средней квадратической погрешности определения координат характерных точек (Mt), м, с подставленными в такие формулы значениями и итоговые (вычисленные) значения Mt, м
	координаты, м		Радиус, м	координаты, м		Радиус, м		
	X	Y	R	X	Y	R		
1	2	3	4	5	6	7	8	9
н89690	—	—	—	285 236,54	4 276 271,60	—	Метод спутниковых геодезических измерений (определений)	—
н89700	—	—	—	285 221,53	4 276 296,89	—		
н89710	—	—	—	285 208,46	4 276 289,73	—		
н89720	—	—	—	285 223,73	4 276 263,99	—		

1	2	3	4	5	6	7	8	9
n89690	—	—	—	285 236,54	4 276 271,60	—	Метод спутниковых геодезических измерений (определений)	—

2. Сведения о характеристиках объекта недвижимости с кадастровым номером 29:03:040101:668 :

№ п/п	Наименование характеристики	Значение характеристики
1	2	3
1.	Вид объекта недвижимости	Здание
2.	Ранее присвоенный государственный учетный номер (инвентарный) здания, сооружения, объекта незавершенного строительства	Инвентарный номер 17020272, Кадастровый номер 29:03:040101:0074:020272\01, Условный номер 29:03:040101:0074:020272/01
3.	Кадастровый номер земельного участка (земельных участков), в границах которого (которых) расположены здание, сооружение, объект незавершенного строительства	29:03:040101:74, 29:03:040101:1
4.	Уникальный учетный номер кадастрового квартала, в границах которого расположены здание, сооружение, объект незавершенного строительства	29:03:040101
5.	Адрес здания, сооружения, объекта незавершенного строительства	—
5.1.	Сведения о местоположении здания, сооружения, объекта незавершенного строительства (при отсутствии адреса) в структурированном в соответствии с федеральной информационной адресной системой виде	165673, Российская Федерация, Архангельская область, Вилегодский р-н, Никольск с, Советская ул, д 40
5.2.	Дополнительные сведения о местоположении	—
6.	Иные сведения	—

3. Пояснения к сведениям об объекте недвижимости с кадастровым номером 29:03:040101:668 :

1.	—
----	---

1. Сведения о характерных точках контура объекта недвижимости с кадастровым номером 29:03:040101:669 :

Система координат <u>МСК-29, зона 4</u>		Зона № <u>4</u>						
Обозначение характерных точек границ	Содержатся в Едином государственном реестре недвижимости		Определены в ходе выполнения комплексных кадастровых работ		Метод определения координат	Формулы, примененные для расчета средней квадратической погрешности определения координат характерных точек (Mt), м, с подставленными в такие формулы значениями и итоговые (вычисленные) значения Mt, м		
	координаты, м		Радиус, м	координаты, м			Радиус, м	
	X	Y	R	X			Y	R

1	2	3	4	5	6	7	8	9
н89650	—	—	—	285 269,75	4 276 292,11	—	Метод спутниковых геодезических измерений (определений)	—
н89660	—	—	—	285 265,95	4 276 298,53	—		
н89670	—	—	—	285 243,70	4 276 285,38	—		
н89680	—	—	—	285 247,50	4 276 278,95	—		
н89650	—	—	—	285 269,75	4 276 292,11	—		

2. Сведения о характеристиках объекта недвижимости с кадастровым номером 29:03:040101:669 :

№ п/п	Наименование характеристики	Значение характеристики
1	2	3
1.	Вид объекта недвижимости	Здание
2.	Ранее присвоенный государственный учетный номер (инвентарный) здания, сооружения, объекта незавершенного строительства	Инвентарный номер 17020273, Условный номер 29-29-09/005/2012-398
3.	Кадастровый номер земельного участка (земельных участков), в границах которого (которых) расположены здание, сооружение, объект незавершенного строительства	29:03:040101:74, 29:03:040101:1
4.	Уникальный учетный номер кадастрового квартала, в границах которого расположены здание, сооружение, объект незавершенного строительства	29:03:040101
5.	Адрес здания, сооружения, объекта незавершенного строительства	—
5.1.	Сведения о местоположении здания, сооружения, объекта незавершенного строительства (при отсутствии адреса) в структурированном в соответствии с федеральной информационной адресной системой виде	165673, Российская Федерация, Архангельская область, Вилегодский р-н, Никольск с, Советская ул, д 41
5.2.	Дополнительные сведения о местоположении	—
6.	Иные сведения	—

3. Пояснения к сведениям об объекте недвижимости с кадастровым номером 29:03:040101:669 :

1.	—
----	---

1. Сведения о характерных точках контура объекта недвижимости с кадастровым номером 29:03:040101:670 :

Система координат МСК-29, зона 4 Зона № 4

Обозначение характерных точек границ	Содержатся в Едином государственном реестре недвижимости			Определены в ходе выполнения комплексных кадастровых работ			Метод определения координат	Формулы, примененные для расчета средней квадратической погрешности определения координат характерных точек (Mt), м, с подставленными в такие формулы значениями и итоговые (вычисленные) значения Mt, м
	координаты, м		Радиус, м	координаты, м		Радиус, м		
	X	Y	R	X	Y	R		
1	2	3	4	5	6	7	8	9
н99530	—	—	—	285 099,31	4 276 062,71	—	Метод спутниковых геодезических измерений (определений)	—
н99540	—	—	—	285 099,47	4 276 064,74	—		
н99550	—	—	—	285 101,63	4 276 064,56	—		
н99560	—	—	—	285 102,11	4 276 070,53	—		
н99570	—	—	—	285 099,95	4 276 070,71	—		
н99580	—	—	—	285 100,33	4 276 075,36	—		
н99590	—	—	—	285 096,40	4 276 075,67	—		
н99600	—	—	—	285 096,18	4 276 072,95	—		
н99610	—	—	—	285 090,37	4 276 073,42	—		
н99620	—	—	—	285 089,57	4 276 063,49	—		
н99530	—	—	—	285 099,31	4 276 062,71	—		

2. Сведения о характеристиках объекта недвижимости с кадастровым номером 29:03:040101:670 :

№ п/п	Наименование характеристики	Значение характеристики
1	2	3
1.	Вид объекта недвижимости	Здание

1	2	3
2.	Ранее присвоенный государственный учетный номер (инвентарный) здания, сооружения, объекта незавершенного строительства	Инвентарный номер 170204453, Инвентарный номер 17020453, Условный номер 29-29-09/012/2008-138
3.	Кадастровый номер земельного участка (земельных участков), в границах которого (которых) расположены здание, сооружение, объект незавершенного строительства	29:03:040101:212, 29:03:040101:1
4.	Уникальный учетный номер кадастрового квартала, в границах которого расположены здание, сооружение, объект незавершенного строительства	29:03:040101
5.	Адрес здания, сооружения, объекта незавершенного строительства	—
5.1.	Сведения о местоположении здания, сооружения, объекта незавершенного строительства (при отсутствии адреса) в структурированном в соответствии с федеральной информационной адресной системой виде	165673, Российская Федерация, Архангельская область, Вилегодский р-н, Никольск с, Сосновая ул, д 1
5.2.	Дополнительные сведения о местоположении	—
6.	Иные сведения	—

3. Пояснения к сведениям об объекте недвижимости с кадастровым номером 29:03:040101:670 :

1.	—
----	---

1. Сведения о характерных точках контура объекта недвижимости с кадастровым номером 29:03:040101:671 :

Система координат		МСК-29, зона 4					Зона № <u>4</u>	
Обозначение характерных точек границ	Содержатся в Едином государственном реестре недвижимости			Определены в ходе выполнения комплексных кадастровых работ			Метод определения координат	Формулы, примененные для расчета средней квадратической погрешности определения координат характерных точек (Mt), м, с подставленными в такие формулы значениями и итоговые (вычисленные) значения Mt, м
	координаты, м		Радиус, м	координаты, м		Радиус, м		
	X	Y	R	X	Y	R		
1	2	3	4	5	6	7	8	9
н98970	—	—	—	285 200,58	4 275 834,60	—	Метод спутниковых геодезических измерений (определений)	—
н98980	—	—	—	285 194,81	4 275 843,53	—		
н98990	—	—	—	285 186,66	4 275 838,26	—		

1	2	3	4	5	6	7	8	9
н99000	—	—	—	285 192,43	4 275 829,34	—	Метод спутниковых геодезических измерений (определений)	—
н98970	—	—	—	285 200,58	4 275 834,60	—		

2. Сведения о характеристиках объекта недвижимости с кадастровым номером 29:03:040101:671 :

№ п/п	Наименование характеристики	Значение характеристики
1	2	3
1.	Вид объекта недвижимости	Здание
2.	Ранее присвоенный государственный учетный номер (инвентарный) здания, сооружения, объекта незавершенного строительства	Инвентарный номер 17020433, Условный номер 29-29-09/003/2008-288
3.	Кадастровый номер земельного участка (земельных участков), в границах которого (которых) расположены здание, сооружение, объект незавершенного строительства	29:03:040101:203, 29:03:040101:1
4.	Уникальный учетный номер кадастрового квартала, в границах которого расположены здание, сооружение, объект незавершенного строительства	29:03:040101
5.	Адрес здания, сооружения, объекта незавершенного строительства	—
5.1.	Сведения о местоположении здания, сооружения, объекта незавершенного строительства (при отсутствии адреса) в структурированном в соответствии с федеральной информационной адресной системой виде	165673, Российская Федерация, Архангельская область, Вилегодский р-н, Никольск с, Сосновая ул, д 10
5.2.	Дополнительные сведения о местоположении	—
6.	Иные сведения	—

3. Пояснения к сведениям об объекте недвижимости с кадастровым номером 29:03:040101:671 :

1.	—
----	---

1. Сведения о характерных точках контура объекта недвижимости с кадастровым номером 29:03:040101:672 :

Система координат		МСК-29, зона 4					Зона № 4	
Обозначение характерных точек границ	Содержатся в Едином государственном реестре недвижимости			Определены в ходе выполнения комплексных кадастровых работ			Метод определения координат	Формулы, примененные для расчета средней квадратической погрешности определения координат характерных точек (Mt), м, с подставленными в такие формулы значениями и итоговые (вычисленные) значения Mt, м
	координаты, м		Радиус, м	координаты, м		Радиус, м		
	X	Y	R	X	Y	R		
1	2	3	4	5	6	7	8	9
н98910	—	—	—	285 207,96	4 275 804,39	—	Метод спутниковых геодезических измерений (определений)	—
н98920	—	—	—	285 216,56	4 275 809,82	—		
н98930	—	—	—	285 211,46	4 275 817,90	—		
н98940	—	—	—	285 202,86	4 275 812,47	—		
н98910	—	—	—	285 207,96	4 275 804,39	—		

2. Сведения о характеристиках объекта недвижимости с кадастровым номером 29:03:040101:672 :

№ п/п	Наименование характеристики	Значение характеристики
1	2	3
1.	Вид объекта недвижимости	Здание
2.	Ранее присвоенный государственный учетный номер (инвентарный) здания, сооружения, объекта незавершенного строительства	Инвентарный номер 17020427, Условный номер 29-29-09/003/2008-287
3.	Кадастровый номер земельного участка (земельных участков), в границах которого (которых) расположены здание, сооружение, объект незавершенного строительства	29:03:040101:202, 29:03:040101:1
4.	Уникальный учетный номер кадастрового квартала, в границах которого расположены здание, сооружение, объект незавершенного строительства	29:03:040101

1	2	3
5.	Адрес здания, сооружения, объекта незавершенного строительства	—
5.1.	Сведения о местоположении здания, сооружения, объекта незавершенного строительства (при отсутствии адреса) в структурированном в соответствии с федеральной информационной адресной системой виде	165673, Российская Федерация, Архангельская область, Вилегодский р-н, Никольск с, Сосновая ул, д 11
5.2.	Дополнительные сведения о местоположении	—
6.	Иные сведения	—

3. Пояснения к сведениям об объекте недвижимости с кадастровым номером 29:03:040101:672 :

1.	—
----	---

1. Сведения о характерных точках контура объекта недвижимости с кадастровым номером 29:03:040101:673 :

Система координат	<u>МСК-29, зона 4</u>	Зона №	<u>4</u>
-------------------	-----------------------	--------	----------

Обозначение характерных точек границ	Содержатся в Едином государственном реестре недвижимости			Определены в ходе выполнения комплексных кадастровых работ			Метод определения координат	Формулы, примененные для расчета средней квадратической погрешности определения координат характерных точек (Mt), м, с подставленными в такие формулы значениями и итоговые (вычисленные) значения Mt, м
	координаты, м		Радиус, м	координаты, м		Радиус, м		
	X	Y	R	X	Y	R		
1	2	3	4	5	6	7	8	9
н99460	—	—	—	285 104,85	4 276 028,49	—	Метод спутниковых геодезических измерений (определений)	—
н99470	—	—	—	285 104,85	4 276 039,02	—		
н99480	—	—	—	285 087,90	4 276 039,02	—		
н99490	—	—	—	285 087,90	4 276 028,49	—		
н99460	—	—	—	285 104,85	4 276 028,49	—		

2. Сведения о характеристиках объекта недвижимости с кадастровым номером 29:03:040101:673 :

№ п/п	Наименование характеристики	Значение характеристики
1	2	3
1.	Вид объекта недвижимости	Здание

1	2	3
2.	Ранее присвоенный государственный учетный номер (инвентарный) здания, сооружения, объекта незавершенного строительства	Инвентарный номер 17020437, Условный номер 29-29-09/003/2008-448
3.	Кадастровый номер земельного участка (земельных участков), в границах которого (которых) расположены здание, сооружение, объект незавершенного строительства	29:03:040101:211, 29:03:040101:1
4.	Уникальный учетный номер кадастрового квартала, в границах которого расположены здание, сооружение, объект незавершенного строительства	29:03:040101
5.	Адрес здания, сооружения, объекта незавершенного строительства	—
5.1.	Сведения о местоположении здания, сооружения, объекта незавершенного строительства (при отсутствии адреса) в структурированном в соответствии с федеральной информационной адресной системой виде	165673, Российская Федерация, Архангельская область, Вилегодский р-н, Никольск с, Сосновая ул, д 2
5.2.	Дополнительные сведения о местоположении	—
6.	Иные сведения	—

3. Пояснения к сведениям об объекте недвижимости с кадастровым номером 29:03:040101:673 :

1.	—
----	---

1. Сведения о характерных точках контура объекта недвижимости с кадастровым номером 29:03:040101:675 :

Система координат		МСК-29, зона 4					Зона № <u>4</u>	
Обозначение характерных точек границ	Содержатся в Едином государственном реестре недвижимости			Определены в ходе выполнения комплексных кадастровых работ			Метод определения координат	Формулы, примененные для расчета средней квадратической погрешности определения координат характерных точек (Mt), м, с подставленными в такие формулы значениями и итоговые (вычисленные) значения Mt, м
	координаты, м		Радиус, м	координаты, м		Радиус, м		
	X	Y	R	X	Y	R		
1	2	3	4	5	6	7	8	9
н95730	—	—	—	284 853,99	4 275 876,81	—	Метод спутниковых геодезических измерений (определений)	—
н95740	—	—	—	284 848,21	4 275 870,39	—		
н95750	—	—	—	284 858,15	4 275 861,43	—		

1	2	3	4	5	6	7	8	9
н95760	—	—	—	284 863,94	4 275 867,85	—	Метод спутниковых геодезических измерений (определений)	—
н95770	—	—	—	284 860,08	4 275 871,32	—		
н95780	—	—	—	284 862,01	4 275 873,46	—		
н95790	—	—	—	284 860,49	4 275 874,83	—		
н95800	—	—	—	284 858,56	4 275 872,69	—		
н95730	—	—	—	284 853,99	4 275 876,81	—		

2. Сведения о характеристиках объекта недвижимости с кадастровым номером 29:03:040101:675 :

№ п/п	Наименование характеристики	Значение характеристики
1	2	3
1.	Вид объекта недвижимости	Здание
2.	Ранее присвоенный государственный учетный номер (инвентарный) здания, сооружения, объекта незавершенного строительства	Инвентарный номер 17020517, Условный номер 29-29-09/022/2012-120
3.	Кадастровый номер земельного участка (земельных участков), в границах которого (которых) расположены здание, сооружение, объект незавершенного строительства	29:03:040101:467, 29:03:040101:1
4.	Уникальный учетный номер кадастрового квартала, в границах которого расположены здание, сооружение, объект незавершенного строительства	29:03:040101
5.	Адрес здания, сооружения, объекта незавершенного строительства	—
5.1.	Сведения о местоположении здания, сооружения, объекта незавершенного строительства (при отсутствии адреса) в структурированном в соответствии с федеральной информационной адресной системой виде	165673, Российская Федерация, Архангельская область, Вилегодский р-н, Никольск с, Школьная ул, д 1
5.2.	Дополнительные сведения о местоположении	—
6.	Иные сведения	—

3. Пояснения к сведениям об объекте недвижимости с кадастровым номером 29:03:040101:675 :

1.	—
----	---

1. Сведения о характерных точках контура объекта недвижимости с кадастровым номером 29:03:040101:677 :

Система координат МСК-29, зона 4 Зона № 4

Обозначение характерных точек границ	Содержатся в Едином государственном реестре недвижимости			Определены в ходе выполнения комплексных кадастровых работ			Метод определения координат	Формулы, примененные для расчета средней квадратической погрешности определения координат характерных точек (Mt), м, с подставленными в такие формулы значениями и итоговые (вычисленные) значения Mt, м
	координаты, м		Радиус, м	координаты, м		Радиус, м		
	X	Y	R	X	Y	R		
1	2	3	4	5	6	7	8	9
н96400	—	—	—	284 898,98	4 275 940,77	—	Метод спутниковых геодезических измерений (определений)	—
н96410	—	—	—	284 891,94	4 275 946,62	—		
н96420	—	—	—	284 876,56	4 275 928,11	—		
н96430	—	—	—	284 883,60	4 275 922,26	—		
н96440	—	—	—	284 885,93	4 275 925,06	—		
н96450	—	—	—	284 888,23	4 275 923,15	—		
н96460	—	—	—	284 891,42	4 275 926,98	—		
н96470	—	—	—	284 889,12	4 275 928,90	—		
н96480	—	—	—	284 892,69	4 275 933,19	—		
н96490	—	—	—	284 894,86	4 275 931,39	—		
н96500	—	—	—	284 898,56	4 275 935,84	—		
н96510	—	—	—	284 896,39	4 275 937,64	—		
н96400	—	—	—	284 898,98	4 275 940,77	—		

2. Сведения о характеристиках объекта недвижимости с кадастровым номером 29:03:040101:677 :

№ п/п	Наименование характеристики	Значение характеристики
1	2	3
1.	Вид объекта недвижимости	Здание
2.	Ранее присвоенный государственный учетный номер (инвентарный) здания, сооружения, объекта незавершенного строительства	Инвентарный номер 17020010
3.	Кадастровый номер земельного участка (земельных участков), в границах которого (которых) расположены здание, сооружение, объект незавершенного строительства	29:03:040101:222, 29:03:040101:223, 29:03:040101:224, 29:03:040101:1
4.	Уникальный учетный номер кадастрового квартала, в границах которого расположены здание, сооружение, объект незавершенного строительства	29:03:040101
5.	Адрес здания, сооружения, объекта незавершенного строительства	—
5.1.	Сведения о местоположении здания, сооружения, объекта незавершенного строительства (при отсутствии адреса) в структурированном в соответствии с федеральной информационной адресной системой виде	165673, Российская Федерация, Архангельская область, Вилегодский р-н, Никольск с, Школьная ул, д 5
5.2.	Дополнительные сведения о местоположении	—
6.	Иные сведения	—

3. Пояснения к сведениям об объекте недвижимости с кадастровым номером 29:03:040101:677 :

1.	—
----	---

1. Сведения о характерных точках контура объекта недвижимости с кадастровым номером 29:03:040101:680 :

Система координат		МСК-29, зона 4					Зона № 4	
Обозначение характерных точек границ	Содержатся в Едином государственном реестре недвижимости			Определены в ходе выполнения комплексных кадастровых работ			Метод определения координат	Формулы, примененные для расчета средней квадратической погрешности определения координат характерных точек (Mt), м, с подставленными в такие формулы значениями и итоговые (вычисленные) значения Mt, м
	координаты, м		Радиус, м	координаты, м		Радиус, м		
	X	Y	R	X	Y	R		
1	2	3	4	5	6	7	8	9
н77400	—	—	—	284 813,87	4 275 597,87	—	Метод спутниковых геодезических измерений (определений)	—

1	2	3	4	5	6	7	8	9
н77450	—	—	—	284 811,97	4 275 604,95	—	Метод спутниковых геодезических измерений (определений)	—
н77410	—	—	—	284 809,94	4 275 612,56	—		
н77420	—	—	—	284 801,98	4 275 610,44	—		
н77430	—	—	—	284 804,08	4 275 602,58	—		
н77440	—	—	—	284 805,91	4 275 595,75	—		
н77400	—	—	—	284 813,87	4 275 597,87	—		

2. Сведения о характеристиках объекта недвижимости с кадастровым номером 29:03:040101:680 :

№ п/п	Наименование характеристики	Значение характеристики
1	2	3
1.	Вид объекта недвижимости	Здание
2.	Ранее присвоенный государственный учетный номер (инвентарный) здания, сооружения, объекта незавершенного строительства	—
3.	Кадастровый номер земельного участка (земельных участков), в границах которого (которых) расположены здание, сооружение, объект незавершенного строительства	29:03:040101:248, 29:03:040101:249, 29:03:040101:1
4.	Уникальный учетный номер кадастрового квартала, в границах которого расположены здание, сооружение, объект незавершенного строительства	29:03:040101
5.	Адрес здания, сооружения, объекта незавершенного строительства	—
5.1.	Сведения о местоположении здания, сооружения, объекта незавершенного строительства (при отсутствии адреса) в структурированном в соответствии с федеральной информационной адресной системой виде	Российская Федерация, Архангельская область, Вилегодский р-н, Никольск с, Юбилейная ул, д 15
5.2.	Дополнительные сведения о местоположении	—
6.	Иные сведения	—

3. Пояснения к сведениям об объекте недвижимости с кадастровым номером 29:03:040101:680 :

1.	—
----	---

1. Сведения о характерных точках контура объекта недвижимости с кадастровым номером 29:03:040101:686 :

Система координат		МСК-29, зона 4					Зона № <u>4</u>	
Обозначение характерных точек границ	Содержатся в Едином государственном реестре недвижимости			Определены в ходе выполнения комплексных кадастровых работ			Метод определения координат	Формулы, примененные для расчета средней квадратической погрешности определения координат характерных точек (Mt), м, с подставленными в такие формулы значениями и итоговые (вычисленные) значения Mt, м
	координаты, м		Радиус, м	координаты, м		Радиус, м		
	X	Y	R	X	Y	R		
1	2	3	4	5	6	7	8	9
н85250	—	—	—	284 798,77	4 276 739,72	—	Метод спутниковых геодезических измерений (определений)	—
н85260	—	—	—	284 789,31	4 276 739,04	—		
н85270	—	—	—	284 790,16	4 276 727,19	—		
н85280	—	—	—	284 797,22	4 276 727,80	—		
н85290	—	—	—	284 797,06	4 276 730,00	—		
н85300	—	—	—	284 799,45	4 276 730,17	—		
н85250	—	—	—	284 798,77	4 276 739,72	—		

2. Сведения о характеристиках объекта недвижимости с кадастровым номером 29:03:040101:686 :

№ п/п	Наименование характеристики	Значение характеристики
1	2	3
1.	Вид объекта недвижимости	Здание
2.	Ранее присвоенный государственный учетный номер (инвентарный) здания, сооружения, объекта незавершенного строительства	Инвентарный номер 17020569, Условный номер 29-29-09/023/2011-113
3.	Кадастровый номер земельного участка (земельных участков), в границах которого (которых) расположены здание, сооружение, объект незавершенного строительства	29:03:040101:315, 29:03:040101:1

1	2	3
4.	Уникальный учетный номер кадастрового квартала, в границах которого расположены здание, сооружение, объект незавершенного строительства	29:03:040101
5.	Адрес здания, сооружения, объекта незавершенного строительства	—
5.1.	Сведения о местоположении здания, сооружения, объекта незавершенного строительства (при отсутствии адреса) в структурированном в соответствии с федеральной информационной адресной системой виде	165673, Российская Федерация, Архангельская область, Вилегодский р-н, Никольск с, Молодежная ул, д 11
5.2.	Дополнительные сведения о местоположении	—
6.	Иные сведения	—

3. Пояснения к сведениям об объекте недвижимости с кадастровым номером 29:03:040101:686 :

1. —

1. Сведения о характерных точках контура объекта недвижимости с кадастровым номером 29:03:040101:687 :

Система координат МСК-29, зона 4 Зона № 4

Обозначение характерных точек границ	Содержатся в Едином государственном реестре недвижимости			Определены в ходе выполнения комплексных кадастровых работ			Метод определения координат	Формулы, примененные для расчета средней квадратической погрешности определения координат характерных точек (Mt), м, с подставленными в такие формулы значениями и итоговые (вычисленные) значения Mt, м
	координаты, м		Радиус, м	координаты, м		Радиус, м		
	X	Y	R	X	Y	R		
1	2	3	4	5	6	7	8	9
н85680	—	—	—	284 795,25	4 276 780,54	—	Метод спутниковых геодезических измерений (определений)	—
н85690	—	—	—	284 787,16	4 276 780,54	—		
н85700	—	—	—	284 787,16	4 276 764,69	—		
н85710	—	—	—	284 792,66	4 276 764,69	—		
н85720	—	—	—	284 792,66	4 276 769,81	—		
н85730	—	—	—	284 797,28	4 276 769,81	—		

1	2	3	4	5	6	7	8	9
н85740	—	—	—	284 797,28	4 276 775,92	—	Метод спутниковых геодезических измерений (определений)	—
н85750	—	—	—	284 795,25	4 276 775,92	—		
н85680	—	—	—	284 795,25	4 276 780,54	—		

2. Сведения о характеристиках объекта недвижимости с кадастровым номером 29:03:040101:687 :

№ п/п	Наименование характеристики	Значение характеристики
1	2	3
1.	Вид объекта недвижимости	Здание
2.	Ранее присвоенный государственный учетный номер (инвентарный) здания, сооружения, объекта незавершенного строительства	Инвентарный номер 351, Инвентарный номер 351\2, Условный номер 29:03:040101:0064:020351/01
3.	Кадастровый номер земельного участка (земельных участков), в границах которого (которых) расположены здание, сооружение, объект незавершенного строительства	29:03:040101:64, 29:03:040101:1
4.	Уникальный учетный номер кадастрового квартала, в границах которого расположены здание, сооружение, объект незавершенного строительства	29:03:040101
5.	Адрес здания, сооружения, объекта незавершенного строительства	—
5.1.	Сведения о местоположении здания, сооружения, объекта незавершенного строительства (при отсутствии адреса) в структурированном в соответствии с федеральной информационной адресной системой виде	165673, Российская Федерация, Архангельская область, Вилегодский р-н, Никольск с, Молодежная ул, д 6
5.2.	Дополнительные сведения о местоположении	—
6.	Иные сведения	—

3. Пояснения к сведениям об объекте недвижимости с кадастровым номером 29:03:040101:687 :

1.	—
----	---

1. Сведения о характерных точках контура объекта недвижимости с кадастровым номером 29:03:040101:688 :

Система координат		МСК-29, зона 4					Зона № <u>4</u>	
Обозначение характерных точек границ	Содержатся в Едином государственном реестре недвижимости			Определены в ходе выполнения комплексных кадастровых работ			Метод определения координат	Формулы, примененные для расчета средней квадратической погрешности определения координат характерных точек (Mt), м, с подставленными в такие формулы значениями и итоговые (вычисленные) значения Mt, м
	координаты, м		Радиус, м	координаты, м		Радиус, м		
	X	Y	R	X	Y	R		
1	2	3	4	5	6	7	8	9
н84520	—	—	—	284 780,33	4 276 969,13	—	Метод спутниковых геодезических измерений (определений)	—
н84530	—	—	—	284 771,19	4 276 982,80	—		
н84540	—	—	—	284 763,53	4 276 977,68	—		
н84550	—	—	—	284 772,68	4 276 964,01	—		
н84520	—	—	—	284 780,33	4 276 969,13	—		

2. Сведения о характеристиках объекта недвижимости с кадастровым номером 29:03:040101:688 :

№ п/п	Наименование характеристики	Значение характеристики
1	2	3
1.	Вид объекта недвижимости	Здание
2.	Ранее присвоенный государственный учетный номер (инвентарный) здания, сооружения, объекта незавершенного строительства	Инвентарный номер 373, Инвентарный номер 373/2, Условный номер 29:03:040101:0075:020373/01
3.	Кадастровый номер земельного участка (земельных участков), в границах которого (которых) расположены здание, сооружение, объект незавершенного строительства	29:03:040101:75, 29:03:040101:1
4.	Уникальный учетный номер кадастрового квартала, в границах которого расположены здание, сооружение, объект незавершенного строительства	29:03:040101

1	2	3
5.	Адрес здания, сооружения, объекта незавершенного строительства	—
5.1.	Сведения о местоположении здания, сооружения, объекта незавершенного строительства (при отсутствии адреса) в структурированном в соответствии с федеральной информационной адресной системой виде	165673, Российская Федерация, Архангельская область, Вилегодский р-н, Никольск с, Новая ул, д 6
5.2.	Дополнительные сведения о местоположении	—
6.	Иные сведения	—

3. Пояснения к сведениям об объекте недвижимости с кадастровым номером 29:03:040101:688 :

1.	—
----	---

1. Сведения о характерных точках контура объекта недвижимости с кадастровым номером 29:03:040101:689 :

Система координат	<u>МСК-29, зона 4</u>	Зона №	<u>4</u>
-------------------	-----------------------	--------	----------

Обозначение характерных точек границ	Содержатся в Едином государственном реестре недвижимости			Определены в ходе выполнения комплексных кадастровых работ			Метод определения координат	Формулы, примененные для расчета средней квадратической погрешности определения координат характерных точек (Mt), м, с подставленными в такие формулы значениями и итоговые (вычисленные) значения Mt, м
	координаты, м		Радиус, м	координаты, м		Радиус, м		
	X	Y	R	X	Y	R		
1	2	3	4	5	6	7	8	9
н77900	—	—	—	284 346,44	4 276 905,60	—	Метод спутниковых геодезических измерений (определений)	—
н77910	—	—	—	284 352,56	4 276 913,63	—		
н77920	—	—	—	284 345,16	4 276 919,27	—		
н77930	—	—	—	284 337,48	4 276 909,19	—		
н77940	—	—	—	284 342,21	4 276 905,59	—		
н77950	—	—	—	284 343,77	4 276 907,64	—		
н77900	—	—	—	284 346,44	4 276 905,60	—		

2. Сведения о характеристиках объекта недвижимости с кадастровым номером 29:03:040101:689 :

№ п/п	Наименование характеристики	Значение характеристики
1	2	3
1.	Вид объекта недвижимости	Здание
2.	Ранее присвоенный государственный учетный номер (инвентарный) здания, сооружения, объекта незавершенного строительства	—
3.	Кадастровый номер земельного участка (земельных участков), в границах которого (которых) расположены здание, сооружение, объект незавершенного строительства	29:03:040101:107, 29:03:040101:1
4.	Уникальный учетный номер кадастрового квартала, в границах которого расположены здание, сооружение, объект незавершенного строительства	29:03:040101
5.	Адрес здания, сооружения, объекта незавершенного строительства	—
5.1.	Сведения о местоположении здания, сооружения, объекта незавершенного строительства (при отсутствии адреса) в структурированном в соответствии с федеральной информационной адресной системой виде	Российская Федерация, Архангельская область, Вилегодский р-н, Никольск с, Пролетарская ул, д 1
5.2.	Дополнительные сведения о местоположении	—
6.	Иные сведения	—

3. Пояснения к сведениям об объекте недвижимости с кадастровым номером 29:03:040101:689 :

1.	—
----	---

1. Сведения о характерных точках контура объекта недвижимости с кадастровым номером 29:03:040101:690 :

Система координат		МСК-29, зона 4					Зона № 4	
Обозначение характерных точек границ	Содержатся в Едином государственном реестре недвижимости			Определены в ходе выполнения комплексных кадастровых работ			Метод определения координат	Формулы, примененные для расчета средней квадратической погрешности определения координат характерных точек (Mt), м, с подставленными в такие формулы значениями и итоговые (вычисленные) значения Mt, м
	координаты, м		Радиус, м	координаты, м		Радиус, м		
	X	Y	R	X	Y	R		
1	2	3	4	5	6	7	8	9
н80290	—	—	—	284 467,09	4 276 742,46	—	Метод спутниковых геодезических измерений (определений)	—

1	2	3	4	5	6	7	8	9
н80300	—	—	—	284 461,99	4 276 751,55	—	Метод спутниковых геодезических измерений (определений)	—
н80310	—	—	—	284 456,35	4 276 748,39	—		
н80320	—	—	—	284 457,46	4 276 746,41	—		
н80330	—	—	—	284 453,82	4 276 744,36	—		
н80340	—	—	—	284 457,81	4 276 737,25	—		
н80290	—	—	—	284 467,09	4 276 742,46	—		

2. Сведения о характеристиках объекта недвижимости с кадастровым номером 29:03:040101:690 :

№ п/п	Наименование характеристики	Значение характеристики
1	2	3
1.	Вид объекта недвижимости	Здание
2.	Ранее присвоенный государственный учетный номер (инвентарный) здания, сооружения, объекта незавершенного строительства	—
3.	Кадастровый номер земельного участка (земельных участков), в границах которого (которых) расположены здание, сооружение, объект незавершенного строительства	29:03:040101:367, 29:03:040101:1
4.	Уникальный учетный номер кадастрового квартала, в границах которого расположены здание, сооружение, объект незавершенного строительства	29:03:040101
5.	Адрес здания, сооружения, объекта незавершенного строительства	—
5.1.	Сведения о местоположении здания, сооружения, объекта незавершенного строительства (при отсутствии адреса) в структурированном в соответствии с федеральной информационной адресной системой виде	165673, Российская Федерация, Архангельская область, Вилегодский р-н, Никольск с, Пролетарская ул, д 17
5.2.	Дополнительные сведения о местоположении	—
6.	Иные сведения	—

3. Пояснения к сведениям об объекте недвижимости с кадастровым номером 29:03:040101:690 :

1.	—
----	---

1. Сведения о характерных точках контура объекта недвижимости с кадастровым номером 29:03:040101:691 :

Система координат		МСК-29, зона 4					Зона № <u>4</u>	
Обозначение характерных точек границ	Содержатся в Едином государственном реестре недвижимости			Определены в ходе выполнения комплексных кадастровых работ			Метод определения координат	Формулы, примененные для расчета средней квадратической погрешности определения координат характерных точек (Mt), м, с подставленными в такие формулы значениями и итоговые (вычисленные) значения Mt, м
	координаты, м		Радиус, м	координаты, м		Радиус, м		
	X	Y	R	X	Y	R		
1	2	3	4	5	6	7	8	9
н8721О	—	—	—	284 388,71	4 276 984,04	—	Метод спутниковых геодезических измерений (определений)	—
н8722О	—	—	—	284 380,02	4 276 988,68	—		
н8723О	—	—	—	284 372,73	4 276 975,05	—		
н8724О	—	—	—	284 385,33	4 276 968,32	—		
н8725О	—	—	—	284 390,59	4 276 978,15	—		
н8726О	—	—	—	284 386,68	4 276 980,24	—		
н8721О	—	—	—	284 388,71	4 276 984,04	—		

2. Сведения о характеристиках объекта недвижимости с кадастровым номером 29:03:040101:691 :

№ п/п	Наименование характеристики	Значение характеристики
1	2	3
1.	Вид объекта недвижимости	Здание
2.	Ранее присвоенный государственный учетный номер (инвентарный) здания, сооружения, объекта незавершенного строительства	Инвентарный номер 17020515, Условный номер 29-29-09/008/2010-436
3.	Кадастровый номер земельного участка (земельных участков), в границах которого (которых) расположены здание, сооружение, объект незавершенного строительства	29:03:040101:356, 29:03:040101:1

1	2	3
4.	Уникальный учетный номер кадастрового квартала, в границах которого расположены здание, сооружение, объект незавершенного строительства	29:03:040101
5.	Адрес здания, сооружения, объекта незавершенного строительства	—
5.1.	Сведения о местоположении здания, сооружения, объекта незавершенного строительства (при отсутствии адреса) в структурированном в соответствии с федеральной информационной адресной системой виде	165673, Российская Федерация, Архангельская область, Вилегодский р-н, Никольск с, Пролетарская ул, д 2
5.2.	Дополнительные сведения о местоположении	—
6.	Иные сведения	—

3. Пояснения к сведениям об объекте недвижимости с кадастровым номером 29:03:040101:691 :

1. —

1. Сведения о характерных точках контура объекта недвижимости с кадастровым номером 29:03:040101:693 :

Система координат МСК-29, зона 4 Зона № 4

Обозначение характерных точек границ	Содержатся в Едином государственном реестре недвижимости			Определены в ходе выполнения комплексных кадастровых работ			Метод определения координат	Формулы, примененные для расчета средней квадратической погрешности определения координат характерных точек (Mt), м, с подставленными в такие формулы значениями и итоговые (вычисленные) значения Mt, м
	координаты, м		Радиус, м	координаты, м		Радиус, м		
	X	Y	R	X	Y	R		
1	2	3	4	5	6	7	8	9
н91270	—	—	—	285 174,71	4 275 990,29	—	Метод спутниковых геодезических измерений (определений)	—
н91280	—	—	—	285 170,84	4 275 997,18	—		
н91290	—	—	—	285 167,50	4 275 995,30	—		
н91300	—	—	—	285 165,40	4 275 999,03	—		
н91310	—	—	—	285 157,68	4 275 994,69	—		
н91320	—	—	—	285 163,66	4 275 984,07	—		

1	2	3	4	5	6	7	8	9
н91270	—	—	—	285 174,71	4 275 990,29	—	Метод спутниковых геодезических измерений (определений)	—

2. Сведения о характеристиках объекта недвижимости с кадастровым номером 29:03:040101:693 :

№ п/п	Наименование характеристики	Значение характеристики
1	2	3
1.	Вид объекта недвижимости	Здание
2.	Ранее присвоенный государственный учетный номер (инвентарный) здания, сооружения, объекта незавершенного строительства	Инвентарный номер 17020466, Условный номер 29-29-09/009/2009-019
3.	Кадастровый номер земельного участка (земельных участков), в границах которого (которых) расположены здание, сооружение, объект незавершенного строительства	29:03:040101:195, 29:03:040101:1
4.	Уникальный учетный номер кадастрового квартала, в границах которого расположены здание, сооружение, объект незавершенного строительства	29:03:040101
5.	Адрес здания, сооружения, объекта незавершенного строительства	—
5.1.	Сведения о местоположении здания, сооружения, объекта незавершенного строительства (при отсутствии адреса) в структурированном в соответствии с федеральной информационной адресной системой виде	165673, Российская Федерация, Архангельская область, Вилегодский р-н, Никольск с, Северная ул, д 10
5.2.	Дополнительные сведения о местоположении	—
6.	Иные сведения	—

3. Пояснения к сведениям об объекте недвижимости с кадастровым номером 29:03:040101:693 :

1.	—
----	---

1. Сведения о характерных точках контура объекта недвижимости с кадастровым номером 29:03:040101:694 :

Система координат		МСК-29, зона 4				Зона №		4
Обозначение характерных точек границ	Содержатся в Едином государственном реестре недвижимости			Определены в ходе выполнения комплексных кадастровых работ			Метод определения координат	Формулы, примененные для расчета средней квадратической погрешности определения координат характерных точек (Mt), м, с подставленными в такие формулы значениями и итоговые (вычисленные) значения Mt, м
	координаты, м		Радиус, м	координаты, м		Радиус, м		
	X	Y	R	X	Y	R		

1	2	3	4	5	6	7	8	9
н91590	—	—	—	285 277,41	4 275 901,97	—	Метод спутниковых геодезических измерений (определений)	—
н91600	—	—	—	285 271,24	4 275 911,89	—		
н91610	—	—	—	285 261,10	4 275 905,58	—		
н91620	—	—	—	285 267,27	4 275 895,66	—		
н91590	—	—	—	285 277,41	4 275 901,97	—		

2. Сведения о характеристиках объекта недвижимости с кадастровым номером 29:03:040101:694 :

№ п/п	Наименование характеристики	Значение характеристики
1	2	3
1.	Вид объекта недвижимости	Здание
2.	Ранее присвоенный государственный учетный номер (инвентарный) здания, сооружения, объекта незавершенного строительства	Инвентарный номер 181
3.	Кадастровый номер земельного участка (земельных участков), в границах которого (которых) расположены здание, сооружение, объект незавершенного строительства	29:03:040101:197, 29:03:040101:1
4.	Уникальный учетный номер кадастрового квартала, в границах которого расположены здание, сооружение, объект незавершенного строительства	29:03:040101
5.	Адрес здания, сооружения, объекта незавершенного строительства	—
5.1.	Сведения о местоположении здания, сооружения, объекта незавершенного строительства (при отсутствии адреса) в структурированном в соответствии с федеральной информационной адресной системой виде	165673, Российская Федерация, Архангельская область, Вилегодский р-н, Никольск с, Северная ул, д 6
5.2.	Дополнительные сведения о местоположении	—
6.	Иные сведения	—

3. Пояснения к сведениям об объекте недвижимости с кадастровым номером 29:03:040101:694 :

1.	—
----	---

1. Сведения о характерных точках контура объекта недвижимости с кадастровым номером 29:03:040101:695 :

Система координат		МСК-29, зона 4					Зона № <u>4</u>	
Обозначение характерных точек границ	Содержатся в Едином государственном реестре недвижимости			Определены в ходе выполнения комплексных кадастровых работ			Метод определения координат	Формулы, примененные для расчета средней квадратической погрешности определения координат характерных точек (Mt), м, с подставленными в такие формулы значениями и итоговые (вычисленные) значения Mt, м
	координаты, м		Радиус, м	координаты, м		Радиус, м		
	X	Y	R	X	Y	R		
1	2	3	4	5	6	7	8	9
н89800	—	—	—	285 169,97	4 276 331,16	—	Метод спутниковых геодезических измерений (определений)	—
н89810	—	—	—	285 164,20	4 276 337,65	—		
н89820	—	—	—	285 160,85	4 276 334,68	—		
н89830	—	—	—	285 162,79	4 276 332,50	—		
н89840	—	—	—	285 156,29	4 276 326,72	—		
н89850	—	—	—	285 160,12	4 276 322,41	—		
н89800	—	—	—	285 169,97	4 276 331,16	—		

2. Сведения о характеристиках объекта недвижимости с кадастровым номером 29:03:040101:695 :

№ п/п	Наименование характеристики	Значение характеристики
1	2	3
1.	Вид объекта недвижимости	Здание
2.	Ранее присвоенный государственный учетный номер (инвентарный) здания, сооружения, объекта незавершенного строительства	Инвентарный номер 17020451, Условный номер 29-29-09/003/2009-136
3.	Кадастровый номер земельного участка (земельных участков), в границах которого (которых) расположены здание, сооружение, объект незавершенного строительства	29:03:040101:94, 29:03:040101:1

1	2	3
4.	Уникальный учетный номер кадастрового квартала, в границах которого расположены здание, сооружение, объект незавершенного строительства	29:03:040101
5.	Адрес здания, сооружения, объекта незавершенного строительства	—
5.1.	Сведения о местоположении здания, сооружения, объекта незавершенного строительства (при отсутствии адреса) в структурированном в соответствии с федеральной информационной адресной системой виде	165673, Российская Федерация, Архангельская область, Вилегодский р-н, Никольск с, Советская ул, д 1
5.2.	Дополнительные сведения о местоположении	—
6.	Иные сведения	—

3. Пояснения к сведениям об объекте недвижимости с кадастровым номером 29:03:040101:695 :

1.	—
----	---

1. Сведения о характерных точках контура объекта недвижимости с кадастровым номером 29:03:040101:697 :

Система координат	<u>МСК-29, зона 4</u>	Зона №	<u>4</u>
-------------------	-----------------------	--------	----------

Обозначение характерных точек границ	Содержатся в Едином государственном реестре недвижимости			Определены в ходе выполнения комплексных кадастровых работ			Метод определения координат	Формулы, примененные для расчета средней квадратической погрешности определения координат характерных точек (Mt), м, с подставленными в такие формулы значениями и итоговые (вычисленные) значения Mt, м
	координаты, м		Радиус, м	координаты, м		Радиус, м		
	X	Y	R	X	Y	R		
1	2	3	4	5	6	7	8	9
н89370	—	—	—	284 652,34	4 276 670,55	—	Метод спутниковых геодезических измерений (определений)	—
н89380	—	—	—	284 649,07	4 276 676,90	—		
н89390	—	—	—	284 643,72	4 276 674,14	—		
н89400	—	—	—	284 643,14	4 276 675,27	—		
н89410	—	—	—	284 636,90	4 276 672,06	—		
н89420	—	—	—	284 637,60	4 276 670,71	—		

1	2	3	4	5	6	7	8	9
н89430	—	—	—	284 634,13	4 276 668,92	—	Метод спутниковых геодезических измерений (определений)	—
н89440	—	—	—	284 637,29	4 276 662,79	—		
н89370	—	—	—	284 652,34	4 276 670,55	—		

2. Сведения о характеристиках объекта недвижимости с кадастровым номером 29:03:040101:697 :

№ п/п	Наименование характеристики	Значение характеристики
1	2	3
1.	Вид объекта недвижимости	Здание
2.	Ранее присвоенный государственный учетный номер (инвентарный) здания, сооружения, объекта незавершенного строительства	Инвентарный номер 17020266, Инвентарный номер 266, Условный номер 29:03:040101:0005:020266/01
3.	Кадастровый номер земельного участка (земельных участков), в границах которого (которых) расположены здание, сооружение, объект незавершенного строительства	29:03:040101:5, 29:03:040101:1
4.	Уникальный учетный номер кадастрового квартала, в границах которого расположены здание, сооружение, объект незавершенного строительства	29:03:040101
5.	Адрес здания, сооружения, объекта незавершенного строительства	—
5.1.	Сведения о местоположении здания, сооружения, объекта незавершенного строительства (при отсутствии адреса) в структурированном в соответствии с федеральной информационной адресной системой виде	165673, Российская Федерация, Архангельская область, Вилегодский р-н, Никольск с, Советская ул, д 32
5.2.	Дополнительные сведения о местоположении	—
6.	Иные сведения	—

3. Пояснения к сведениям об объекте недвижимости с кадастровым номером 29:03:040101:697 :

1.	—
----	---

1. Сведения о характерных точках контура объекта недвижимости с кадастровым номером 29:03:040101:699 :

Система координат		МСК-29, зона 4					Зона № 4	
Обозначение характерных точек границ	Содержатся в Едином государственном реестре недвижимости			Определены в ходе выполнения комплексных кадастровых работ			Метод определения координат	Формулы, примененные для расчета средней квадратической погрешности определения координат характерных точек (Mt), м, с подставленными в такие формулы значениями и итоговые (вычисленные) значения Mt, м
	координаты, м		Радиус, м	координаты, м		Радиус, м		
	X	Y	R	X	Y	R		
1	2	3	4	5	6	7	8	9
н10013 О	—	—	—	285 167,25	4 276 076,31	—	Метод спутниковых геодезических измерений (определений)	—
н10014 О	—	—	—	285 180,30	4 276 083,05	—		
н10015 О	—	—	—	285 175,95	4 276 091,47	—		
н10016 О	—	—	—	285 171,17	4 276 089,00	—		
н10017 О	—	—	—	285 170,08	4 276 091,12	—		
н10018 О	—	—	—	285 167,07	4 276 089,56	—		
н10019 О	—	—	—	285 168,15	4 276 087,48	—		
н10020 О	—	—	—	285 162,88	4 276 084,76	—		
н10013 О	—	—	—	285 167,25	4 276 076,31	—		

2. Сведения о характеристиках объекта недвижимости с кадастровым номером 29:03:040101:699 :

№ п/п	Наименование характеристики	Значение характеристики
1	2	3
1.	Вид объекта недвижимости	Здание
2.	Ранее присвоенный государственный учетный номер (инвентарный) здания, сооружения, объекта незавершенного строительства	Инвентарный номер 17020560, Условный номер 29-29-09/014/2011-424

1	2	3
3.	Кадастровый номер земельного участка (земельных участков), в границах которого (которых) расположены здание, сооружение, объект незавершенного строительства	29:03:040101:482, 29:03:040101:1
4.	Уникальный учетный номер кадастрового квартала, в границах которого расположены здание, сооружение, объект незавершенного строительства	29:03:040101
5.	Адрес здания, сооружения, объекта незавершенного строительства	—
5.1.	Сведения о местоположении здания, сооружения, объекта незавершенного строительства (при отсутствии адреса) в структурированном в соответствии с федеральной информационной адресной системой виде	165673, Российская Федерация, Архангельская область, Вилегодский р-н, Никольск с, Советская ул, д 46, корп б
5.2.	Дополнительные сведения о местоположении	—
6.	Иные сведения	—

3. Пояснения к сведениям об объекте недвижимости с кадастровым номером 29:03:040101:699 :

1.	—
----	---

1. Сведения о характерных точках контура объекта недвижимости с кадастровым номером 29:03:040101:701 :

Система координат МСК-29, зона 4 Зона № 4

Обозначение характерных точек границ	Содержатся в Едином государственном реестре недвижимости			Определены в ходе выполнения комплексных кадастровых работ			Метод определения координат	Формулы, примененные для расчета средней квадратической погрешности определения координат характерных точек (Mt), м, с подставленными в такие формулы значениями и итоговые (вычисленные) значения Mt, м
	координаты, м		Радиус, м	координаты, м		Радиус, м		
	X	Y	R	X	Y	R		
1	2	3	4	5	6	7	8	9
н95650	—	—	—	284 933,18	4 276 057,07	—	Метод спутниковых геодезических измерений (определений)	—
н95660	—	—	—	284 922,98	4 276 065,73	—		
н95670	—	—	—	284 918,01	4 276 059,86	—		
н95680	—	—	—	284 928,21	4 276 051,21	—		

1	2	3	4	5	6	7	8	9
н95650	—	—	—	284 933,18	4 276 057,07	—	Метод спутниковых геодезических измерений (определений)	—

2. Сведения о характеристиках объекта недвижимости с кадастровым номером 29:03:040101:701 :

№ п/п	Наименование характеристики	Значение характеристики
1	2	3
1.	Вид объекта недвижимости	Здание
2.	Ранее присвоенный государственный учетный номер (инвентарный) здания, сооружения, объекта незавершенного строительства	Инвентарный номер 285, Условный номер 29:03:040101:0032:000285/01
3.	Кадастровый номер земельного участка (земельных участков), в границах которого (которых) расположены здание, сооружение, объект незавершенного строительства	29:03:040101:32, 29:03:040101:1
4.	Уникальный учетный номер кадастрового квартала, в границах которого расположены здание, сооружение, объект незавершенного строительства	29:03:040101
5.	Адрес здания, сооружения, объекта незавершенного строительства	—
5.1.	Сведения о местоположении здания, сооружения, объекта незавершенного строительства (при отсутствии адреса) в структурированном в соответствии с федеральной информационной адресной системой виде	165673, Российская Федерация, Архангельская область, Вилегодский р-н, Никольск с, Школьная ул, д 12
5.2.	Дополнительные сведения о местоположении	—
6.	Иные сведения	—

3. Пояснения к сведениям об объекте недвижимости с кадастровым номером 29:03:040101:701 :

1.	—
----	---

1. Сведения о характерных точках контура объекта недвижимости с кадастровым номером 29:03:040101:702 :

Система координат <u>МСК-29, зона 4</u>		Зона № <u>4</u>						
Обозначение характерных точек границ	Содержатся в Едином государственном реестре недвижимости		Определены в ходе выполнения комплексных кадастровых работ		Метод определения координат	Формулы, примененные для расчета средней квадратической погрешности определения координат характерных точек (Mt), м, с подставленными в такие формулы значениями и итоговые (вычисленные) значения Mt, м		
	координаты, м		Радиус, м	координаты, м			Радиус, м	
	X	Y	R	X			Y	R

1	2	3	4	5	6	7	8	9
н95300	—	—	—	284 836,04	4 275 935,87	—	Метод спутниковых геодезических измерений (определений)	—
н95310	—	—	—	284 840,58	4 275 941,76	—		
н95320	—	—	—	284 831,22	4 275 948,98	—		
н95330	—	—	—	284 826,67	4 275 943,09	—		
н95300	—	—	—	284 836,04	4 275 935,87	—		

2. Сведения о характеристиках объекта недвижимости с кадастровым номером 29:03:040101:702 :

№ п/п	Наименование характеристики	Значение характеристики
1	2	3
1.	Вид объекта недвижимости	Здание
2.	Ранее присвоенный государственный учетный номер (инвентарный) здания, сооружения, объекта незавершенного строительства	Инвентарный номер 17020558
3.	Кадастровый номер земельного участка (земельных участков), в границах которого (которых) расположены здание, сооружение, объект незавершенного строительства	29:03:040101:227, 29:03:040101:1
4.	Уникальный учетный номер кадастрового квартала, в границах которого расположены здание, сооружение, объект незавершенного строительства	29:03:040101
5.	Адрес здания, сооружения, объекта незавершенного строительства	—
5.1.	Сведения о местоположении здания, сооружения, объекта незавершенного строительства (при отсутствии адреса) в структурированном в соответствии с федеральной информационной адресной системой виде	165673, Российская Федерация, Архангельская область, Вилегодский р-н, Никольск с, Школьная ул, д 2
5.2.	Дополнительные сведения о местоположении	—
6.	Иные сведения	—

3. Пояснения к сведениям об объекте недвижимости с кадастровым номером 29:03:040101:702 :

1.	—
----	---

1. Сведения о характерных точках контура объекта недвижимости с кадастровым номером 29:03:040101:703 :

Система координат		МСК-29, зона 4					Зона № 4	
Обозначение характерных точек границ	Содержатся в Едином государственном реестре недвижимости			Определены в ходе выполнения комплексных кадастровых работ			Метод определения координат	Формулы, примененные для расчета средней квадратической погрешности определения координат характерных точек (Mt), м, с подставленными в такие формулы значениями и итоговые (вычисленные) значения Mt, м
	координаты, м		Радиус, м	координаты, м		Радиус, м		
	X	Y	R	X	Y	R		
1	2	3	4	5	6	7	8	9
н97980	—	—	—	284 840,21	4 275 667,43	—	Метод спутниковых геодезических измерений (определений)	—
н97990	—	—	—	284 839,53	4 275 678,83	—		
н98000	—	—	—	284 831,39	4 275 678,19	—		
н98010	—	—	—	284 832,07	4 275 666,94	—		
н98030	—	—	—	284 832,64	4 275 667,00	—		
н98040	—	—	—	284 832,68	4 275 665,35	—		
н98050	—	—	—	284 837,67	4 275 665,67	—		
н98020	—	—	—	284 837,58	4 275 667,27	—		
н97980	—	—	—	284 840,21	4 275 667,43	—		

2. Сведения о характеристиках объекта недвижимости с кадастровым номером 29:03:040101:703 :

№ п/п	Наименование характеристики	Значение характеристики
1	2	3
1.	Вид объекта недвижимости	Здание
2.	Ранее присвоенный государственный учетный номер (инвентарный) здания, сооружения, объекта незавершенного строительства	Инвентарный номер 39

1	2	3
3.	Кадастровый номер земельного участка (земельных участков), в границах которого (которых) расположены здание, сооружение, объект незавершенного строительства	29:03:040101:235, 29:03:040101:82, 29:03:040101:1
4.	Уникальный учетный номер кадастрового квартала, в границах которого расположены здание, сооружение, объект незавершенного строительства	29:03:040101
5.	Адрес здания, сооружения, объекта незавершенного строительства	—
5.1.	Сведения о местоположении здания, сооружения, объекта незавершенного строительства (при отсутствии адреса) в структурированном в соответствии с федеральной информационной адресной системой виде	165673, Российская Федерация, Архангельская область, Вилегодский р-н, Никольск с, Юбилейная ул, д 14
5.2.	Дополнительные сведения о местоположении	—
6.	Иные сведения	—

3. Пояснения к сведениям об объекте недвижимости с кадастровым номером 29:03:040101:703 :

1.	—
----	---

1. Сведения о характерных точках контура объекта недвижимости с кадастровым номером 29:03:040101:704 :

Система координат МСК-29, зона 4 Зона № 4

Обозначение характерных точек границ	Содержатся в Едином государственном реестре недвижимости			Определены в ходе выполнения комплексных кадастровых работ			Метод определения координат	Формулы, примененные для расчета средней квадратической погрешности определения координат характерных точек (Mt), м, с подставленными в такие формулы значениями и итоговые (вычисленные) значения Mt, м
	координаты, м		Радиус, м	координаты, м		Радиус, м		
	X	Y	R	X	Y	R		
1	2	3	4	5	6	7	8	9
н98310	—	—	—	284 861,99	4 275 481,81	—	Метод спутниковых геодезических измерений (определений)	—
н98320	—	—	—	284 857,09	4 275 490,32	—		
н98330	—	—	—	284 848,80	4 275 485,55	—		
н98340	—	—	—	284 853,70	4 275 477,04	—		

1	2	3	4	5	6	7	8	9
н98310	—	—	—	284 861,99	4 275 481,81	—	Метод спутниковых геодезических измерений (определений)	—

2. Сведения о характеристиках объекта недвижимости с кадастровым номером 29:03:040101:704 :

№ п/п	Наименование характеристики	Значение характеристики
1	2	3
1.	Вид объекта недвижимости	Здание
2.	Ранее присвоенный государственный учетный номер (инвентарный) здания, сооружения, объекта незавершенного строительства	Инвентарный номер 17020033
3.	Кадастровый номер земельного участка (земельных участков), в границах которого (которых) расположены здание, сооружение, объект незавершенного строительства	29:03:040101:1
4.	Уникальный учетный номер кадастрового квартала, в границах которого расположены здание, сооружение, объект незавершенного строительства	29:03:040101
5.	Адрес здания, сооружения, объекта незавершенного строительства	—
5.1.	Сведения о местоположении здания, сооружения, объекта незавершенного строительства (при отсутствии адреса) в структурированном в соответствии с федеральной информационной адресной системой виде	165673, Российская Федерация, Архангельская область, Вилегодский р-н, Никольск с, Юбилейная ул, д 21
5.2.	Дополнительные сведения о местоположении	—
6.	Иные сведения	—

3. Пояснения к сведениям об объекте недвижимости с кадастровым номером 29:03:040101:704 :

1.	—
----	---

1. Сведения о характерных точках контура объекта недвижимости с кадастровым номером 29:03:040101:705 :

Система координат <u>МСК-29, зона 4</u>		Зона № <u>4</u>						
Обозначение характерных точек границ	Содержатся в Едином государственном реестре недвижимости		Определены в ходе выполнения комплексных кадастровых работ		Метод определения координат	Формулы, примененные для расчета средней квадратической погрешности определения координат характерных точек (Mt), м, с подставленными в такие формулы значениями и итоговые (вычисленные) значения Mt, м		
	координаты, м		Радиус, м	координаты, м			Радиус, м	
	X	Y	R	X			Y	R

1	2	3	4	5	6	7	8	9
н98490	—	—	—	284 805,75	4 275 664,92	—	Метод спутниковых геодезических измерений (определений)	—
н98500	—	—	—	284 804,29	4 275 684,15	—		
н98510	—	—	—	284 802,79	4 275 683,96	—		
н98520	—	—	—	284 802,62	4 275 685,70	—		
н98530	—	—	—	284 796,70	4 275 685,10	—		
н98540	—	—	—	284 798,18	4 275 665,66	—		
н98550	—	—	—	284 801,42	4 275 666,03	—		
н98560	—	—	—	284 801,65	4 275 664,37	—		
н98490	—	—	—	284 805,75	4 275 664,92	—		

2. Сведения о характеристиках объекта недвижимости с кадастровым номером 29:03:040101:705 :

№ п/п	Наименование характеристики	Значение характеристики
1	2	3
1.	Вид объекта недвижимости	Здание
2.	Ранее присвоенный государственный учетный номер (инвентарный) здания, сооружения, объекта незавершенного строительства	Инвентарный номер 17020013
3.	Кадастровый номер земельного участка (земельных участков), в границах которого (которых) расположены здание, сооружение, объект незавершенного строительства	29:03:040101:171, 29:03:040101:176, 29:03:040101:1
4.	Уникальный учетный номер кадастрового квартала, в границах которого расположены здание, сооружение, объект незавершенного строительства	29:03:040101

1	2	3
5.	Адрес здания, сооружения, объекта незавершенного строительства	—
5.1.	Сведения о местоположении здания, сооружения, объекта незавершенного строительства (при отсутствии адреса) в структурированном в соответствии с федеральной информационной адресной системой виде	165673, Российская Федерация, Архангельская область, Вилегодский р-н, Никольск с, Юбилейная ул, д 11
5.2.	Дополнительные сведения о местоположении	—
6.	Иные сведения	—

3. Пояснения к сведениям об объекте недвижимости с кадастровым номером 29:03:040101:705 :

1.	—
----	---

1. Сведения о характерных точках контура объекта недвижимости с кадастровым номером 29:03:040101:710 :

Система координат	<u>МСК-29, зона 4</u>	Зона №	<u>4</u>
-------------------	-----------------------	--------	----------

Обозначение характерных точек границ	Содержатся в Едином государственном реестре недвижимости			Определены в ходе выполнения комплексных кадастровых работ			Метод определения координат	Формулы, примененные для расчета средней квадратической погрешности определения координат характерных точек (Mt), м, с подставленными в такие формулы значениями и итоговые (вычисленные) значения Mt, м
	координаты, м		Радиус, м	координаты, м		Радиус, м		
	X	Y	R	X	Y	R		
1	2	3	4	5	6	7	8	9
н94570	—	—	—	285 094,50	4 276 366,00	—	Метод спутниковых геодезических измерений (определений)	—
н94580	—	—	—	285 089,61	4 276 370,35	—		
н94590	—	—	—	285 087,99	4 276 368,53	—		
н94600	—	—	—	285 085,38	4 276 370,85	—		
н94610	—	—	—	285 082,98	4 276 368,16	—		
н94620	—	—	—	285 085,75	4 276 365,69	—		
н94630	—	—	—	285 083,37	4 276 363,02	—		

1	2	3	4	5	6	7	8	9
н94640	—	—	—	285 088,09	4 276 358,81	—	Метод спутниковых геодезических измерений (определений)	—
н94570	—	—	—	285 094,50	4 276 366,00	—		

2. Сведения о характеристиках объекта недвижимости с кадастровым номером 29:03:040101:710 :

№ п/п	Наименование характеристики	Значение характеристики
1	2	3
1.	Вид объекта недвижимости	Здание
2.	Ранее присвоенный государственный учетный номер (инвентарный) здания, сооружения, объекта незавершенного строительства	Инвентарный номер 17020422, Условный номер 29-29-09/003/2008-257
3.	Кадастровый номер земельного участка (земельных участков), в границах которого (которых) расположены здание, сооружение, объект незавершенного строительства	29:03:040101:274, 29:03:040101:1
4.	Уникальный учетный номер кадастрового квартала, в границах которого расположены здание, сооружение, объект незавершенного строительства	29:03:040101
5.	Адрес здания, сооружения, объекта незавершенного строительства	—
5.1.	Сведения о местоположении здания, сооружения, объекта незавершенного строительства (при отсутствии адреса) в структурированном в соответствии с федеральной информационной адресной системой виде	165673, Российская Федерация, Архангельская область, Вилегодский р-н, Никольск с, Зеленая ул, д 20
5.2.	Дополнительные сведения о местоположении	—
6.	Иные сведения	—

3. Пояснения к сведениям об объекте недвижимости с кадастровым номером 29:03:040101:710 :

1.	—
----	---

1. Сведения о характерных точках контура объекта недвижимости с кадастровым номером 29:03:040101:711 :

Система координат МСК-29, зона 4 Зона № 4

Обозначение характерных точек границ	Содержатся в Едином государственном реестре недвижимости			Определены в ходе выполнения комплексных кадастровых работ			Метод определения координат	Формулы, примененные для расчета средней квадратической погрешности определения координат характерных точек (Mt), м, с подставленными в такие формулы значениями и итоговые (вычисленные) значения Mt, м
	координаты, м		Радиус, м	координаты, м		Радиус, м		
	X	Y	R	X	Y	R		
1	2	3	4	5	6	7	8	9
н93860	—	—	—	284 791,97	4 275 986,60	—	Метод спутниковых геодезических измерений (определений)	—
н93870	—	—	—	284 788,58	4 275 986,82	—		
н93880	—	—	—	284 788,64	4 275 987,67	—		
н93890	—	—	—	284 780,17	4 275 988,23	—		
н93900	—	—	—	284 779,80	4 275 982,71	—		
н93910	—	—	—	284 782,84	4 275 982,51	—		
н93920	—	—	—	284 782,66	4 275 979,73	—		
н93930	—	—	—	284 786,28	4 275 979,49	—		
н93940	—	—	—	284 786,42	4 275 981,64	—		
н93950	—	—	—	284 791,62	4 275 981,30	—		
н93860	—	—	—	284 791,97	4 275 986,60	—		

2. Сведения о характеристиках объекта недвижимости с кадастровым номером 29:03:040101:711 :

№ п/п	Наименование характеристики	Значение характеристики
1	2	3
1.	Вид объекта недвижимости	Здание

1	2	3
2.	Ранее присвоенный государственный учетный номер (инвентарный) здания, сооружения, объекта незавершенного строительства	Инвентарный номер 114
3.	Кадастровый номер земельного участка (земельных участков), в границах которого (которых) расположены здание, сооружение, объект незавершенного строительства	29:03:040101:87, 29:03:040101:1
4.	Уникальный учетный номер кадастрового квартала, в границах которого расположены здание, сооружение, объект незавершенного строительства	29:03:040101
5.	Адрес здания, сооружения, объекта незавершенного строительства	—
5.1.	Сведения о местоположении здания, сооружения, объекта незавершенного строительства (при отсутствии адреса) в структурированном в соответствии с федеральной информационной адресной системой виде	165673, Российская Федерация, Архангельская область, Вилегодский р-н, Никольск с, Зеленая ул, д 5
5.2.	Дополнительные сведения о местоположении	—
6.	Иные сведения	—

3. Пояснения к сведениям об объекте недвижимости с кадастровым номером 29:03:040101:711 :

1.	—
----	---

1. Сведения о характерных точках контура объекта недвижимости с кадастровым номером 29:03:040101:712 :

Система координат МСК-29, зона 4 Зона № 4

Обозначение характерных точек границ	Содержатся в Едином государственном реестре недвижимости			Определены в ходе выполнения комплексных кадастровых работ			Метод определения координат	Формулы, примененные для расчета средней квадратической погрешности определения координат характерных точек (Mt), м, с подставленными в такие формулы значениями и итоговые (вычисленные) значения Mt, м
	координаты, м		Радиус, м	координаты, м		Радиус, м		
	X	Y	R	X	Y	R		
1	2	3	4	5	6	7	8	9
н85760	—	—	—	284 860,54	4 276 733,51	—	Метод спутниковых геодезических измерений (определений)	—
н85770	—	—	—	284 860,16	4 276 743,45	—		
н85780	—	—	—	284 851,25	4 276 743,12	—		

1	2	3	4	5	6	7	8	9
н85790	—	—	—	284 851,85	4 276 727,24	—	Метод спутниковых геодезических измерений (определений)	—
н85800	—	—	—	284 857,89	4 276 727,46	—		
н85810	—	—	—	284 857,66	4 276 733,40	—		
н85760	—	—	—	284 860,54	4 276 733,51	—		

2. Сведения о характеристиках объекта недвижимости с кадастровым номером 29:03:040101:712 :

№ п/п	Наименование характеристики	Значение характеристики
1	2	3
1.	Вид объекта недвижимости	Здание
2.	Ранее присвоенный государственный учетный номер (инвентарный) здания, сооружения, объекта незавершенного строительства	Инвентарный номер 43
3.	Кадастровый номер земельного участка (земельных участков), в границах которого (которых) расположены здание, сооружение, объект незавершенного строительства	29:03:040101:1
4.	Уникальный учетный номер кадастрового квартала, в границах которого расположены здание, сооружение, объект незавершенного строительства	29:03:040101
5.	Адрес здания, сооружения, объекта незавершенного строительства	—
5.1.	Сведения о местоположении здания, сооружения, объекта незавершенного строительства (при отсутствии адреса) в структурированном в соответствии с федеральной информационной адресной системой виде	165673, Российская Федерация, Архангельская область, Вилегодский р-н, Никольск с, Молодежная ул, д 15
5.2.	Дополнительные сведения о местоположении	—
6.	Иные сведения	—

3. Пояснения к сведениям об объекте недвижимости с кадастровым номером 29:03:040101:712 :

1.	—
----	---

1. Сведения о характерных точках контура объекта недвижимости с кадастровым номером 29:03:040101:713 :

Система координат		МСК-29, зона 4					Зона № 4	
Обозначение характерных точек границ	Содержатся в Едином государственном реестре недвижимости			Определены в ходе выполнения комплексных кадастровых работ			Метод определения координат	Формулы, примененные для расчета средней квадратической погрешности определения координат характерных точек (Mt), м, с подставленными в такие формулы значениями и итоговые (вычисленные) значения Mt, м
	координаты, м		Радиус, м	координаты, м		Радиус, м		
	X	Y	R	X	Y	R		
1	2	3	4	5	6	7	8	9
н84010	—	—	—	284 757,89	4 276 953,81	—	Метод спутниковых геодезических измерений (определений)	—
н84020	—	—	—	284 750,23	4 276 966,67	—		
н84030	—	—	—	284 744,39	4 276 963,19	—		
н84040	—	—	—	284 746,82	4 276 959,10	—		
н84050	—	—	—	284 743,68	4 276 957,23	—		
н84060	—	—	—	284 746,02	4 276 953,30	—		
н84070	—	—	—	284 746,99	4 276 953,89	—		
н84080	—	—	—	284 748,75	4 276 950,92	—		
н84090	—	—	—	284 750,80	4 276 952,14	—		
н84100	—	—	—	284 751,93	4 276 950,25	—		
н84010	—	—	—	284 757,89	4 276 953,81	—		

2. Сведения о характеристиках объекта недвижимости с кадастровым номером 29:03:040101:713 :

№ п/п	Наименование характеристики	Значение характеристики
1	2	3
1.	Вид объекта недвижимости	Здание

1	2	3
2.	Ранее присвоенный государственный учетный номер (инвентарный) здания, сооружения, объекта незавершенного строительства	Инвентарный номер 17020533, Условный номер 29-29-09/003/2011-202
3.	Кадастровый номер земельного участка (земельных участков), в границах которого (которых) расположены здание, сооружение, объект незавершенного строительства	29:03:040101:127, 29:03:040101:1
4.	Уникальный учетный номер кадастрового квартала, в границах которого расположены здание, сооружение, объект незавершенного строительства	29:03:040101
5.	Адрес здания, сооружения, объекта незавершенного строительства	—
5.1.	Сведения о местоположении здания, сооружения, объекта незавершенного строительства (при отсутствии адреса) в структурированном в соответствии с федеральной информационной адресной системой виде	165673, Российская Федерация, Архангельская область, Вилегодский р-н, Никольск с, Новая ул, д 7
5.2.	Дополнительные сведения о местоположении	—
6.	Иные сведения	—

3. Пояснения к сведениям об объекте недвижимости с кадастровым номером 29:03:040101:713 :

1. —

1. Сведения о характерных точках контура объекта недвижимости с кадастровым номером 29:03:040101:714 :

Система координат МСК-29, зона 4 Зона № 4

Обозначение характерных точек границ	Содержатся в Едином государственном реестре недвижимости			Определены в ходе выполнения комплексных кадастровых работ			Метод определения координат	Формулы, примененные для расчета средней квадратической погрешности определения координат характерных точек (Mt), м, с подставленными в такие формулы значениями и итоговые (вычисленные) значения Mt, м
	координаты, м		Радиус, м	координаты, м		Радиус, м		
	X	Y	R	X	Y	R		
1	2	3	4	5	6	7	8	9
н99710	—	—	—	285 332,14	4 276 402,69	—	Метод спутниковых геодезических измерений (определений)	—
н99720	—	—	—	285 342,18	4 276 410,46	—		
н99730	—	—	—	285 337,61	4 276 416,36	—		

1	2	3	4	5	6	7	8	9
н99740	—	—	—	285 335,73	4 276 414,90	—	Метод спутниковых геодезических измерений (определений)	—
н99750	—	—	—	285 334,01	4 276 417,12	—		
н99760	—	—	—	285 325,86	4 276 410,81	—		
н99710	—	—	—	285 332,14	4 276 402,69	—		

2. Сведения о характеристиках объекта недвижимости с кадастровым номером 29:03:040101:714 :

№ п/п	Наименование характеристики	Значение характеристики
1	2	3
1.	Вид объекта недвижимости	Здание
2.	Ранее присвоенный государственный учетный номер (инвентарный) здания, сооружения, объекта незавершенного строительства	Инвентарный номер 17020441, Условный номер 29-29-09/003/2008-446
3.	Кадастровый номер земельного участка (земельных участков), в границах которого (которых) расположены здание, сооружение, объект незавершенного строительства	29:03:040101:451, 29:03:040101:1
4.	Уникальный учетный номер кадастрового квартала, в границах которого расположены здание, сооружение, объект незавершенного строительства	29:03:040101
5.	Адрес здания, сооружения, объекта незавершенного строительства	—
5.1.	Сведения о местоположении здания, сооружения, объекта незавершенного строительства (при отсутствии адреса) в структурированном в соответствии с федеральной информационной адресной системой виде	165673, Российская Федерация, Архангельская область, Вилегодский р-н, Никольск с, Придорожная ул, д 11
5.2.	Дополнительные сведения о местоположении	—
6.	Иные сведения	—

3. Пояснения к сведениям об объекте недвижимости с кадастровым номером 29:03:040101:714 :

1.	—
----	---

1. Сведения о характерных точках контура объекта недвижимости с кадастровым номером 29:03:040101:715 :

Система координат		МСК-29, зона 4					Зона № <u>4</u>	
Обозначение характерных точек границ	Содержатся в Едином государственном реестре недвижимости			Определены в ходе выполнения комплексных кадастровых работ			Метод определения координат	Формулы, примененные для расчета средней квадратической погрешности определения координат характерных точек (Mt), м, с подставленными в такие формулы значениями и итоговые (вычисленные) значения Mt, м
	координаты, м		Радиус, м	координаты, м		Радиус, м		
	X	Y	R	X	Y	R		
1	2	3	4	5	6	7	8	9
н99790	—	—	—	285 351,22	4 276 376,32	—	Метод спутниковых геодезических измерений (определений)	—
н99800	—	—	—	285 361,76	4 276 384,34	—		
н99810	—	—	—	285 355,36	4 276 392,76	—		
н99820	—	—	—	285 344,82	4 276 384,75	—		
н99790	—	—	—	285 351,22	4 276 376,32	—		

2. Сведения о характеристиках объекта недвижимости с кадастровым номером 29:03:040101:715 :

№ п/п	Наименование характеристики	Значение характеристики
1	2	3
1.	Вид объекта недвижимости	Здание
2.	Ранее присвоенный государственный учетный номер (инвентарный) здания, сооружения, объекта незавершенного строительства	Инвентарный номер 17020450, Условный номер 29-29-09/012/2008-137
3.	Кадастровый номер земельного участка (земельных участков), в границах которого (которых) расположены здание, сооружение, объект незавершенного строительства	29:03:040101:458, 29:03:040101:1
4.	Уникальный учетный номер кадастрового квартала, в границах которого расположены здание, сооружение, объект незавершенного строительства	29:03:040101

1	2	3
5.	Адрес здания, сооружения, объекта незавершенного строительства	—
5.1.	Сведения о местоположении здания, сооружения, объекта незавершенного строительства (при отсутствии адреса) в структурированном в соответствии с федеральной информационной адресной системой виде	165673, Российская Федерация, Архангельская область, Вилегодский р-н, Никольск с, Придорожная ул, д 13
5.2.	Дополнительные сведения о местоположении	—
6.	Иные сведения	—

3. Пояснения к сведениям об объекте недвижимости с кадастровым номером 29:03:040101:715 :

1.	—
----	---

1. Сведения о характерных точках контура объекта недвижимости с кадастровым номером 29:03:040101:716 :

Система координат	<u>МСК-29, зона 4</u>	Зона №	<u>4</u>
-------------------	-----------------------	--------	----------

Обозначение характерных точек границ	Содержатся в Едином государственном реестре недвижимости			Определены в ходе выполнения комплексных кадастровых работ			Метод определения координат	Формулы, примененные для расчета средней квадратической погрешности определения координат характерных точек (Mt), м, с подставленными в такие формулы значениями и итоговые (вычисленные) значения Mt, м
	координаты, м		Радиус, м	координаты, м		Радиус, м		
	X	Y	R	X	Y	R		
1	2	3	4	5	6	7	8	9
н99650	—	—	—	285 308,44	4 276 430,61	—	Метод спутниковых геодезических измерений (определений)	—
н99660	—	—	—	285 318,18	4 276 437,20	—		
н99670	—	—	—	285 312,41	4 276 445,73	—		
н99680	—	—	—	285 302,67	4 276 439,14	—		
н99650	—	—	—	285 308,44	4 276 430,61	—		

2. Сведения о характеристиках объекта недвижимости с кадастровым номером 29:03:040101:716 :

№ п/п	Наименование характеристики	Значение характеристики
1	2	3
1.	Вид объекта недвижимости	Здание

1	2	3
2.	Ранее присвоенный государственный учетный номер (инвентарный) здания, сооружения, объекта незавершенного строительства	Инвентарный номер 321, Условный номер 29-29-09/008/2008-015
3.	Кадастровый номер земельного участка (земельных участков), в границах которого (которых) расположены здание, сооружение, объект незавершенного строительства	29:03:040101:446, 29:03:040101:1
4.	Уникальный учетный номер кадастрового квартала, в границах которого расположены здание, сооружение, объект незавершенного строительства	29:03:040101
5.	Адрес здания, сооружения, объекта незавершенного строительства	—
5.1.	Сведения о местоположении здания, сооружения, объекта незавершенного строительства (при отсутствии адреса) в структурированном в соответствии с федеральной информационной адресной системой виде	165673, Российская Федерация, Архангельская область, Вилегодский р-н, Никольск с, Придорожная ул, д 9
5.2.	Дополнительные сведения о местоположении	—
6.	Иные сведения	—

3. Пояснения к сведениям об объекте недвижимости с кадастровым номером 29:03:040101:716 :

1.	—
----	---

1. Сведения о характерных точках контура объекта недвижимости с кадастровым номером 29:03:040101:717 :

Система координат		МСК-29, зона 4					Зона № <u>4</u>	
Обозначение характерных точек границ	Содержатся в Едином государственном реестре недвижимости			Определены в ходе выполнения комплексных кадастровых работ			Метод определения координат	Формулы, примененные для расчета средней квадратической погрешности определения координат характерных точек (Mt), м, с подставленными в такие формулы значениями и итоговые (вычисленные) значения Mt, м
	координаты, м		Радиус, м	координаты, м		Радиус, м		
	X	Y	R	X	Y	R		
1	2	3	4	5	6	7	8	9
н86900	—	—	—	284 518,63	4 276 887,15	—	Метод спутниковых геодезических измерений (определений)	—
н86910	—	—	—	284 512,98	4 276 894,19	—		
н86920	—	—	—	284 494,69	4 276 879,54	—		

1	2	3	4	5	6	7	8	9
н86930	—	—	—	284 498,67	4 276 874,56	—	Метод спутниковых геодезических измерений (определений)	—
н86940	—	—	—	284 502,64	4 276 877,74	—		
н86950	—	—	—	284 504,51	4 276 875,40	—		
н86900	—	—	—	284 518,63	4 276 887,15	—		

2. Сведения о характеристиках объекта недвижимости с кадастровым номером 29:03:040101:717 :

№ п/п	Наименование характеристики	Значение характеристики
1	2	3
1.	Вид объекта недвижимости	Здание
2.	Ранее присвоенный государственный учетный номер (инвентарный) здания, сооружения, объекта незавершенного строительства	Инвентарный номер 17020498, Условный номер 29-29-09/008/2010-204
3.	Кадастровый номер земельного участка (земельных участков), в границах которого (которых) расположены здание, сооружение, объект незавершенного строительства	29:03:040101:351, 29:03:040101:1
4.	Уникальный учетный номер кадастрового квартала, в границах которого расположены здание, сооружение, объект незавершенного строительства	29:03:040101
5.	Адрес здания, сооружения, объекта незавершенного строительства	—
5.1.	Сведения о местоположении здания, сооружения, объекта незавершенного строительства (при отсутствии адреса) в структурированном в соответствии с федеральной информационной адресной системой виде	165673, Российская Федерация, Архангельская область, Вилегодский р-н, Никольск с, Пролетарская ул, д 10
5.2.	Дополнительные сведения о местоположении	—
6.	Иные сведения	—

3. Пояснения к сведениям об объекте недвижимости с кадастровым номером 29:03:040101:717 :

1.	—
----	---

1. Сведения о характерных точках контура объекта недвижимости с кадастровым номером 29:03:040101:722 :

Система координат		МСК-29, зона 4					Зона № <u>4</u>	
Обозначение характерных точек границ	Содержатся в Едином государственном реестре недвижимости			Определены в ходе выполнения комплексных кадастровых работ			Метод определения координат	Формулы, примененные для расчета средней квадратической погрешности определения координат характерных точек (Mt), м, с подставленными в такие формулы значениями и итоговые (вычисленные) значения Mt, м
	координаты, м		Радиус, м	координаты, м		Радиус, м		
	X	Y	R	X	Y	R		
1	2	3	4	5	6	7	8	9
н89610	—	—	—	284 645,16	4 276 578,44	—	Метод спутниковых геодезических измерений (определений)	—
н89620	—	—	—	284 643,02	4 276 587,73	—		
н89630	—	—	—	284 632,17	4 276 585,24	—		
н89640	—	—	—	284 634,31	4 276 575,94	—		
н89610	—	—	—	284 645,16	4 276 578,44	—		

2. Сведения о характеристиках объекта недвижимости с кадастровым номером 29:03:040101:722 :

№ п/п	Наименование характеристики	Значение характеристики
1	2	3
1.	Вид объекта недвижимости	Здание
2.	Ранее присвоенный государственный учетный номер (инвентарный) здания, сооружения, объекта незавершенного строительства	Инвентарный номер 17020191, Условный номер 29-29-09/003/2008-303
3.	Кадастровый номер земельного участка (земельных участков), в границах которого (которых) расположены здание, сооружение, объект незавершенного строительства	29:03:040101:6, 29:03:040101:1
4.	Уникальный учетный номер кадастрового квартала, в границах которого расположены здание, сооружение, объект незавершенного строительства	29:03:040101

1	2	3
5.	Адрес здания, сооружения, объекта незавершенного строительства	—
5.1.	Сведения о местоположении здания, сооружения, объекта незавершенного строительства (при отсутствии адреса) в структурированном в соответствии с федеральной информационной адресной системой виде	165673, Российская Федерация, Архангельская область, Вилегодский р-н, Никольск с, Советская ул, д 33
5.2.	Дополнительные сведения о местоположении	—
6.	Иные сведения	—

3. Пояснения к сведениям об объекте недвижимости с кадастровым номером 29:03:040101:722 :

1.	—
----	---

1. Сведения о характерных точках контура объекта недвижимости с кадастровым номером 29:03:040101:724 :

Система координат	<u>МСК-29, зона 4</u>	Зона №	<u>4</u>
-------------------	-----------------------	--------	----------

Обозначение характерных точек границ	Содержатся в Едином государственном реестре недвижимости			Определены в ходе выполнения комплексных кадастровых работ			Метод определения координат	Формулы, примененные для расчета средней квадратической погрешности определения координат характерных точек (Mt), м, с подставленными в такие формулы значениями и итоговые (вычисленные) значения Mt, м
	координаты, м		Радиус, м	координаты, м		Радиус, м		
	X	Y	R	X	Y	R		
1	2	3	4	5	6	7	8	9
н90450	—	—	—	285 336,13	4 275 947,38	—	Метод спутниковых геодезических измерений (определений)	—
н90460	—	—	—	285 330,49	4 275 957,56	—		
н90470	—	—	—	285 324,69	4 275 954,34	—		
н90480	—	—	—	285 326,97	4 275 950,22	—		
н90490	—	—	—	285 322,45	4 275 947,71	—		
н90500	—	—	—	285 325,81	4 275 941,66	—		
н90450	—	—	—	285 336,13	4 275 947,38	—		

2. Сведения о характеристиках объекта недвижимости с кадастровым номером 29:03:040101:724 :

№ п/п	Наименование характеристики	Значение характеристики
1	2	3
1.	Вид объекта недвижимости	Здание
2.	Ранее присвоенный государственный учетный номер (инвентарный) здания, сооружения, объекта незавершенного строительства	Инвентарный номер 17020567, Условный номер 29-29-09/023/2011-187
3.	Кадастровый номер земельного участка (земельных участков), в границах которого (которых) расположены здание, сооружение, объект незавершенного строительства	29:03:040101:491, 29:03:040101:1
4.	Уникальный учетный номер кадастрового квартала, в границах которого расположены здание, сооружение, объект незавершенного строительства	29:03:040101
5.	Адрес здания, сооружения, объекта незавершенного строительства	—
5.1.	Сведения о местоположении здания, сооружения, объекта незавершенного строительства (при отсутствии адреса) в структурированном в соответствии с федеральной информационной адресной системой виде	165673, Российская Федерация, Архангельская область, Вилегодский р-н, Никольск с, Советская ул, д 54
5.2.	Дополнительные сведения о местоположении	—
6.	Иные сведения	—

3. Пояснения к сведениям об объекте недвижимости с кадастровым номером 29:03:040101:724 :

1.	—
----	---

1. Сведения о характерных точках контура объекта недвижимости с кадастровым номером 29:03:040101:726 :

Система координат		<u>МСК-29, зона 4</u>					Зона № <u>4</u>	
Обозначение характерных точек границ	Содержатся в Едином государственном реестре недвижимости			Определены в ходе выполнения комплексных кадастровых работ			Метод определения координат	Формулы, примененные для расчета средней квадратической погрешности определения координат характерных точек (Mt), м, с подставленными в такие формулы значениями и итоговые (вычисленные) значения Mt, м
	координаты, м		Радиус, м	координаты, м		Радиус, м		
	X	Y	R	X	Y	R		
1	2	3	4	5	6	7	8	9
н99260	—	—	—	285 133,17	4 275 921,47	—	Метод спутниковых геодезических измерений (определений)	—

1	2	3	4	5	6	7	8	9
н99270	—	—	—	285 141,79	4 275 926,88	—	Метод спутниковых геодезических измерений (определений)	—
н99280	—	—	—	285 136,32	4 275 935,60	—		
н99290	—	—	—	285 127,70	4 275 930,19	—		
н99260	—	—	—	285 133,17	4 275 921,47	—		

2. Сведения о характеристиках объекта недвижимости с кадастровым номером 29:03:040101:726 :

№ п/п	Наименование характеристики	Значение характеристики
1	2	3
1.	Вид объекта недвижимости	Здание
2.	Ранее присвоенный государственный учетный номер (инвентарный) здания, сооружения, объекта незавершенного строительства	Инвентарный номер 17020476, Условный номер 29-29-09/009/2009-304
3.	Кадастровый номер земельного участка (земельных участков), в границах которого (которых) расположены здание, сооружение, объект незавершенного строительства	29:03:040101:207, 29:03:040101:1
4.	Уникальный учетный номер кадастрового квартала, в границах которого расположены здание, сооружение, объект незавершенного строительства	29:03:040101
5.	Адрес здания, сооружения, объекта незавершенного строительства	—
5.1.	Сведения о местоположении здания, сооружения, объекта незавершенного строительства (при отсутствии адреса) в структурированном в соответствии с федеральной информационной адресной системой виде	165673, Российская Федерация, Архангельская область, Вилегодский р-н, Никольск с, Сосновая ул, д 6
5.2.	Дополнительные сведения о местоположении	—
6.	Иные сведения	—

3. Пояснения к сведениям об объекте недвижимости с кадастровым номером 29:03:040101:726 :

1.	—
----	---

1. Сведения о характерных точках контура объекта недвижимости с кадастровым номером 29:03:040101:727 :

Система координат		МСК-29, зона 4					Зона № <u>4</u>	
Обозначение характерных точек границ	Содержатся в Едином государственном реестре недвижимости			Определены в ходе выполнения комплексных кадастровых работ			Метод определения координат	Формулы, примененные для расчета средней квадратической погрешности определения координат характерных точек (Mt), м, с подставленными в такие формулы значениями и итоговые (вычисленные) значения Mt, м
	координаты, м		Радиус, м	координаты, м		Радиус, м		
	X	Y	R	X	Y	R		
1	2	3	4	5	6	7	8	9
н99090	—	—	—	285 160,18	4 275 879,83	—	Метод спутниковых геодезических измерений (определений)	—
н99100	—	—	—	285 168,43	4 275 884,74	—		
н99110	—	—	—	285 164,40	4 275 891,52	—		
н99120	—	—	—	285 156,14	4 275 886,61	—		
н99090	—	—	—	285 160,18	4 275 879,83	—		

2. Сведения о характеристиках объекта недвижимости с кадастровым номером 29:03:040101:727 :

№ п/п	Наименование характеристики	Значение характеристики
1	2	3
1.	Вид объекта недвижимости	Здание
2.	Ранее присвоенный государственный учетный номер (инвентарный) здания, сооружения, объекта незавершенного строительства	Инвентарный номер 17020440, Условный номер 29-29-09/003/2008-447
3.	Кадастровый номер земельного участка (земельных участков), в границах которого (которых) расположены здание, сооружение, объект незавершенного строительства	29:03:040101:205, 29:03:040101:1
4.	Уникальный учетный номер кадастрового квартала, в границах которого расположены здание, сооружение, объект незавершенного строительства	29:03:040101

1	2	3
5.	Адрес здания, сооружения, объекта незавершенного строительства	—
5.1.	Сведения о местоположении здания, сооружения, объекта незавершенного строительства (при отсутствии адреса) в структурированном в соответствии с федеральной информационной адресной системой виде	165673, Российская Федерация, Архангельская область, Вилегодский р-н, Никольск с, Сосновая ул, д 8
5.2.	Дополнительные сведения о местоположении	—
6.	Иные сведения	—

3. Пояснения к сведениям об объекте недвижимости с кадастровым номером 29:03:040101:727 :

1.	—
----	---

1. Сведения о характерных точках контура объекта недвижимости с кадастровым номером 29:03:040101:728 :

Система координат	<u>МСК-29, зона 4</u>	Зона №	<u>4</u>
-------------------	-----------------------	--------	----------

Обозначение характерных точек границ	Содержатся в Едином государственном реестре недвижимости			Определены в ходе выполнения комплексных кадастровых работ			Метод определения координат	Формулы, примененные для расчета средней квадратической погрешности определения координат характерных точек (Mt), м, с подставленными в такие формулы значениями и итоговые (вычисленные) значения Mt, м
	координаты, м		Радиус, м	координаты, м		Радиус, м		
	X	Y	R	X	Y	R		
1	2	3	4	5	6	7	8	9
н95500	—	—	—	285 052,57	4 276 233,47	—	Метод спутниковых геодезических измерений (определений)	—
н95510	—	—	—	285 046,56	4 276 226,30	—		
н95520	—	—	—	285 057,99	4 276 216,74	—		
н95530	—	—	—	285 062,24	4 276 221,81	—		
н95540	—	—	—	285 059,86	4 276 223,81	—		
н95550	—	—	—	285 061,61	4 276 225,91	—		
н95500	—	—	—	285 052,57	4 276 233,47	—		

2. Сведения о характеристиках объекта недвижимости с кадастровым номером 29:03:040101:728 :

№ п/п	Наименование характеристики	Значение характеристики
1	2	3
1.	Вид объекта недвижимости	Здание
2.	Ранее присвоенный государственный учетный номер (инвентарный) здания, сооружения, объекта незавершенного строительства	Инвентарный номер 17020478, Условный номер 29-29-09/009/2011-004
3.	Кадастровый номер земельного участка (земельных участков), в границах которого (которых) расположены здание, сооружение, объект незавершенного строительства	29:03:040101:232, 29:03:040101:1
4.	Уникальный учетный номер кадастрового квартала, в границах которого расположены здание, сооружение, объект незавершенного строительства	29:03:040101
5.	Адрес здания, сооружения, объекта незавершенного строительства	—
5.1.	Сведения о местоположении здания, сооружения, объекта незавершенного строительства (при отсутствии адреса) в структурированном в соответствии с федеральной информационной адресной системой виде	165673, Российская Федерация, Архангельская область, Вилегодский р-н, Никольск с, Школьная ул, д 19
5.2.	Дополнительные сведения о местоположении	—
6.	Иные сведения	—

3. Пояснения к сведениям об объекте недвижимости с кадастровым номером 29:03:040101:728 :

1.	—
----	---

1. Сведения о характерных точках контура объекта недвижимости с кадастровым номером 29:03:040101:729 :

Система координат		<u>МСК-29, зона 4</u>					Зона № <u>4</u>	
Обозначение характерных точек границ	Содержатся в Едином государственном реестре недвижимости			Определены в ходе выполнения комплексных кадастровых работ			Метод определения координат	Формулы, примененные для расчета средней квадратической погрешности определения координат характерных точек (Mt), м, с подставленными в такие формулы значениями и итоговые (вычисленные) значения Mt, м
	координаты, м		Радиус, м	координаты, м		Радиус, м		
	X	Y	R	X	Y	R		
1	2	3	4	5	6	7	8	9
н96970	—	—	—	284 838,15	4 275 741,57	—	Метод спутниковых геодезических измерений (определений)	—

1	2	3	4	5	6	7	8	9
н96980	—	—	—	284 837,66	4 275 752,22	—	Метод спутниковых геодезических измерений (определений)	—
н96990	—	—	—	284 827,17	4 275 751,74	—		
н97000	—	—	—	284 827,66	4 275 741,08	—		
н96970	—	—	—	284 838,15	4 275 741,57	—		

2. Сведения о характеристиках объекта недвижимости с кадастровым номером 29:03:040101:729 :

№ п/п	Наименование характеристики	Значение характеристики
1	2	3
1.	Вид объекта недвижимости	Здание
2.	Ранее присвоенный государственный учетный номер (инвентарный) здания, сооружения, объекта незавершенного строительства	Инвентарный номер 17020036
3.	Кадастровый номер земельного участка (земельных участков), в границах которого (которых) расположены здание, сооружение, объект незавершенного строительства	29:03:040101:238, 29:03:040101:1
4.	Уникальный учетный номер кадастрового квартала, в границах которого расположены здание, сооружение, объект незавершенного строительства	29:03:040101
5.	Адрес здания, сооружения, объекта незавершенного строительства	—
5.1.	Сведения о местоположении здания, сооружения, объекта незавершенного строительства (при отсутствии адреса) в структурированном в соответствии с федеральной информационной адресной системой виде	165673, Российская Федерация, Архангельская область, Вилегодский р-н, Никольск с, Юбилейная ул, д 10
5.2.	Дополнительные сведения о местоположении	—
6.	Иные сведения	—

3. Пояснения к сведениям об объекте недвижимости с кадастровым номером 29:03:040101:729 :

1.	—
----	---

1. Сведения о характерных точках контура объекта недвижимости с кадастровым номером 29:03:040101:730 :

Система координат		МСК-29, зона 4					Зона №		4
Обозначение характерных точек границ	Содержатся в Едином государственном реестре недвижимости			Определены в ходе выполнения комплексных кадастровых работ			Метод определения координат	Формулы, примененные для расчета средней квадратической погрешности определения координат характерных точек (Mt), м, с подставленными в такие формулы значениями и итоговые (вычисленные) значения Mt, м	
	координаты, м		Радиус, м	координаты, м		Радиус, м			
	X	Y	R	X	Y	R			
1	2	3	4	5	6	7	8	9	
н97820	—	—	—	284 827,91	4 275 544,86	—	Метод спутниковых геодезических измерений (определений)	—	
н97830	—	—	—	284 825,01	4 275 555,16	—			
н97840	—	—	—	284 813,08	4 275 551,81	—			
н97850	—	—	—	284 815,97	4 275 541,51	—			
н97820	—	—	—	284 827,91	4 275 544,86	—			

2. Сведения о характеристиках объекта недвижимости с кадастровым номером 29:03:040101:730 :

№ п/п	Наименование характеристики	Значение характеристики
1	2	3
1.	Вид объекта недвижимости	Здание
2.	Ранее присвоенный государственный учетный номер (инвентарный) здания, сооружения, объекта незавершенного строительства	Инвентарный номер 17020031, Инвентарный номер 17029931, Условный номер 29-29-09/003/2011-425
3.	Кадастровый номер земельного участка (земельных участков), в границах которого (которых) расположены здание, сооружение, объект незавершенного строительства	29:03:040101:84, 29:03:040101:1
4.	Уникальный учетный номер кадастрового квартала, в границах которого расположены здание, сооружение, объект незавершенного строительства	29:03:040101

1	2	3
5.	Адрес здания, сооружения, объекта незавершенного строительства	—
5.1.	Сведения о местоположении здания, сооружения, объекта незавершенного строительства (при отсутствии адреса) в структурированном в соответствии с федеральной информационной адресной системой виде	165673, Российская Федерация, Архангельская область, Вилегодский р-н, Никольск с, Юбилейная ул, д 17
5.2.	Дополнительные сведения о местоположении	—
6.	Иные сведения	—

3. Пояснения к сведениям об объекте недвижимости с кадастровым номером 29:03:040101:730 :

1.	—
----	---

1. Сведения о характерных точках контура объекта недвижимости с кадастровым номером 29:03:040101:886 :

Система координат	<u>МСК-29, зона 4</u>	Зона №	<u>4</u>
-------------------	-----------------------	--------	----------

Обозначение характерных точек границ	Содержатся в Едином государственном реестре недвижимости			Определены в ходе выполнения комплексных кадастровых работ			Метод определения координат	Формулы, примененные для расчета средней квадратической погрешности определения координат характерных точек (Mt), м, с подставленными в такие формулы значениями и итоговые (вычисленные) значения Mt, м
	координаты, м		Радиус, м	координаты, м		Радиус, м		
	X	Y	R	X	Y	R		
1	2	3	4	5	6	7	8	9
н97090	—	—	—	284 802,17	4 275 699,22	—	Метод спутниковых геодезических измерений (определений)	—
н97100	—	—	—	284 800,56	4 275 719,72	—		
н97110	—	—	—	284 793,32	4 275 719,15	—		
н97120	—	—	—	284 794,93	4 275 698,65	—		
н97090	—	—	—	284 802,17	4 275 699,22	—		

2. Сведения о характеристиках объекта недвижимости с кадастровым номером 29:03:040101:886 :

№ п/п	Наименование характеристики	Значение характеристики
1	2	3
1.	Вид объекта недвижимости	Здание

1	2	3
2.	Ранее присвоенный государственный учетный номер (инвентарный) здания, сооружения, объекта незавершенного строительства	Инвентарный номер 17020012
3.	Кадастровый номер земельного участка (земельных участков), в границах которого (которых) расположены здание, сооружение, объект незавершенного строительства	29:03:040101:252, 29:03:040101:1
4.	Уникальный учетный номер кадастрового квартала, в границах которого расположены здание, сооружение, объект незавершенного строительства	29:03:040101
5.	Адрес здания, сооружения, объекта незавершенного строительства	—
5.1.	Сведения о местоположении здания, сооружения, объекта незавершенного строительства (при отсутствии адреса) в структурированном в соответствии с федеральной информационной адресной системой виде	165673, Российская Федерация, Архангельская область, Вилегодский р-н, Никольск с, Юбилейная ул, д 9
5.2.	Дополнительные сведения о местоположении	—
6.	Иные сведения	—

3. Пояснения к сведениям об объекте недвижимости с кадастровым номером 29:03:040101:886 :

1.	—
----	---

1. Сведения о характерных точках контура объекта недвижимости с кадастровым номером 29:03:040101:897 :

Система координат		МСК-29, зона 4					Зона № <u>4</u>	
Обозначение характерных точек границ	Содержатся в Едином государственном реестре недвижимости			Определены в ходе выполнения комплексных кадастровых работ			Метод определения координат	Формулы, примененные для расчета средней квадратической погрешности определения координат характерных точек (Mt), м, с подставленными в такие формулы значениями и итоговые (вычисленные) значения Mt, м
	координаты, м		Радиус, м	координаты, м		Радиус, м		
	X	Y	R	X	Y	R		
1	2	3	4	5	6	7	8	9
н84180	—	—	—	284 804,47	4 276 985,53	—	Метод спутниковых геодезических измерений (определений)	—
н84190	—	—	—	284 803,34	4 276 987,52	—		
н84200	—	—	—	284 806,32	4 276 989,22	—		

1	2	3	4	5	6	7	8	9
н84210	—	—	—	284 800,02	4 277 000,25	—	Метод спутниковых геодезических измерений (определений)	—
н84220	—	—	—	284 792,00	4 276 995,67	—		
н84230	—	—	—	284 799,44	4 276 982,65	—		
н84180	—	—	—	284 804,47	4 276 985,53	—		

2. Сведения о характеристиках объекта недвижимости с кадастровым номером 29:03:040101:897 :

№ п/п	Наименование характеристики	Значение характеристики
1	2	3
1.	Вид объекта недвижимости	Здание
2.	Ранее присвоенный государственный учетный номер (инвентарный) здания, сооружения, объекта незавершенного строительства	Инвентарный номер 17020592, Условный номер 29-29-09/020/2012-143
3.	Кадастровый номер земельного участка (земельных участков), в границах которого (которых) расположены здание, сооружение, объект незавершенного строительства	29:03:040101:130, 29:03:040101:1
4.	Уникальный учетный номер кадастрового квартала, в границах которого расположены здание, сооружение, объект незавершенного строительства	29:03:040101
5.	Адрес здания, сооружения, объекта незавершенного строительства	—
5.1.	Сведения о местоположении здания, сооружения, объекта незавершенного строительства (при отсутствии адреса) в структурированном в соответствии с федеральной информационной адресной системой виде	165673, Российская Федерация, Архангельская область, Вилегодский р-н, Никольск с, Новая ул, д 8
5.2.	Дополнительные сведения о местоположении	—
6.	Иные сведения	—

3. Пояснения к сведениям об объекте недвижимости с кадастровым номером 29:03:040101:897 :

1.	—
----	---

1. Сведения о характерных точках контура объекта недвижимости с кадастровым номером 29:03:040101:898 :

Система координат		МСК-29, зона 4					Зона №		4
Обозначение характерных точек границ	Содержатся в Едином государственном реестре недвижимости			Определены в ходе выполнения комплексных кадастровых работ			Метод определения координат	Формулы, примененные для расчета средней квадратической погрешности определения координат характерных точек (Mt), м, с подставленными в такие формулы значениями и итоговые (вычисленные) значения Mt, м	
	координаты, м		Радиус, м	координаты, м		Радиус, м			
	X	Y	R	X	Y	R			
1	2	3	4	5	6	7	8	9	
н88740	—	—	—	284 978,88	4 276 541,00	—	Метод спутниковых геодезических измерений (определений)	—	
н88750	—	—	—	284 973,96	4 276 545,55	—			
н88760	—	—	—	284 964,50	4 276 535,33	—			
н88770	—	—	—	284 969,42	4 276 530,78	—			
н88740	—	—	—	284 978,88	4 276 541,00	—			

2. Сведения о характеристиках объекта недвижимости с кадастровым номером 29:03:040101:898 :

№ п/п	Наименование характеристики	Значение характеристики
1	2	3
1.	Вид объекта недвижимости	Здание
2.	Ранее присвоенный государственный учетный номер (инвентарный) здания, сооружения, объекта незавершенного строительства	Инвентарный номер 17020593
3.	Кадастровый номер земельного участка (земельных участков), в границах которого (которых) расположены здание, сооружение, объект незавершенного строительства	29:03:040101:287, 29:03:040101:1
4.	Уникальный учетный номер кадастрового квартала, в границах которого расположены здание, сооружение, объект незавершенного строительства	29:03:040101

1	2	3
5.	Адрес здания, сооружения, объекта незавершенного строительства	—
5.1.	Сведения о местоположении здания, сооружения, объекта незавершенного строительства (при отсутствии адреса) в структурированном в соответствии с федеральной информационной адресной системой виде	165673, Российская Федерация, Архангельская область, Вилегодский р-н, Никольск с, Советская ул, д 13
5.2.	Дополнительные сведения о местоположении	—
6.	Иные сведения	—

3. Пояснения к сведениям об объекте недвижимости с кадастровым номером 29:03:040101:898 :

1.	—
----	---

1. Сведения о характерных точках контура объекта недвижимости с кадастровым номером 29:03:040101:899 :

Система координат	<u>МСК-29, зона 4</u>	Зона №	<u>4</u>
-------------------	-----------------------	--------	----------

Обозначение характерных точек границ	Содержатся в Едином государственном реестре недвижимости			Определены в ходе выполнения комплексных кадастровых работ			Метод определения координат	Формулы, примененные для расчета средней квадратической погрешности определения координат характерных точек (Mt), м, с подставленными в такие формулы значениями и итоговые (вычисленные) значения Mt, м
	координаты, м		Радиус, м	координаты, м		Радиус, м		
	X	Y	R	X	Y	R		
1	2	3	4	5	6	7	8	9
н99830	—	—	—	285 216,07	4 276 582,30	—	Метод спутниковых геодезических измерений (определений)	—
н99840	—	—	—	285 209,65	4 276 590,58	—		
н99850	—	—	—	285 200,59	4 276 583,57	—		
н99860	—	—	—	285 207,01	4 276 575,28	—		
н99830	—	—	—	285 216,07	4 276 582,30	—		

2. Сведения о характеристиках объекта недвижимости с кадастровым номером 29:03:040101:899 :

№ п/п	Наименование характеристики	Значение характеристики
1	2	3
1.	Вид объекта недвижимости	Здание

1	2	3
2.	Ранее присвоенный государственный учетный номер (инвентарный) здания, сооружения, объекта незавершенного строительства	Инвентарный номер 17020581, Условный номер 29-29-09/011/2012-327
3.	Кадастровый номер земельного участка (земельных участков), в границах которого (которых) расположены здание, сооружение, объект незавершенного строительства	29:03:040101:510, 29:03:040101:1
4.	Уникальный учетный номер кадастрового квартала, в границах которого расположены здание, сооружение, объект незавершенного строительства	29:03:040101
5.	Адрес здания, сооружения, объекта незавершенного строительства	—
5.1.	Сведения о местоположении здания, сооружения, объекта незавершенного строительства (при отсутствии адреса) в структурированном в соответствии с федеральной информационной адресной системой виде	165673, Российская Федерация, Архангельская область, Вилегодский р-н, Никольск с, Придорожная ул, д 1а
5.2.	Дополнительные сведения о местоположении	—
6.	Иные сведения	—

3. Пояснения к сведениям об объекте недвижимости с кадастровым номером 29:03:040101:899 :

1.	—
----	---

1. Сведения о характерных точках контура объекта недвижимости с кадастровым номером 29:03:040101:924 :

Система координат		МСК-29, зона 4					Зона № <u>4</u>	
Обозначение характерных точек границ	Содержатся в Едином государственном реестре недвижимости			Определены в ходе выполнения комплексных кадастровых работ			Метод определения координат	Формулы, примененные для расчета средней квадратической погрешности определения координат характерных точек (Mt), м, с подставленными в такие формулы значениями и итоговые (вычисленные) значения Mt, м
	координаты, м		Радиус, м	координаты, м		Радиус, м		
	X	Y	R	X	Y	R		
1	2	3	4	5	6	7	8	9
н87860	—	—	—	285 182,55	4 276 167,30	—	Метод спутниковых геодезических измерений (определений)	—
н87870	—	—	—	285 176,89	4 276 176,47	—		
н87880	—	—	—	285 161,51	4 276 167,00	—		

1	2	3	4	5	6	7	8	9
н87890	—	—	—	285 167,16	4 276 157,82	—	Метод спутниковых геодезических измерений (определений)	—
н87860	—	—	—	285 182,55	4 276 167,30	—		

2. Сведения о характеристиках объекта недвижимости с кадастровым номером 29:03:040101:924 :

№ п/п	Наименование характеристики	Значение характеристики
1	2	3
1.	Вид объекта недвижимости	Здание
2.	Ранее присвоенный государственный учетный номер (инвентарный) здания, сооружения, объекта незавершенного строительства	Инвентарный номер 17020330, Условный номер 29-29-09/018/2011-082
3.	Кадастровый номер земельного участка (земельных участков), в границах которого (которых) расположены здание, сооружение, объект незавершенного строительства	29:03:040101:18, 29:03:040101:1
4.	Уникальный учетный номер кадастрового квартала, в границах которого расположены здание, сооружение, объект незавершенного строительства	29:03:040101
5.	Адрес здания, сооружения, объекта незавершенного строительства	—
5.1.	Сведения о местоположении здания, сооружения, объекта незавершенного строительства (при отсутствии адреса) в структурированном в соответствии с федеральной информационной адресной системой виде	165673, Российская Федерация, Архангельская область, Вилегодский р-н, Никольск с, Советская ул, д 45
5.2.	Дополнительные сведения о местоположении	—
6.	Иные сведения	—

3. Пояснения к сведениям об объекте недвижимости с кадастровым номером 29:03:040101:924 :

1.	—
----	---

1. Сведения о характерных точках контура объекта недвижимости с кадастровым номером 29:03:040101:928 :

Система координат		МСК-29, зона 4					Зона № <u>4</u>	
Обозначение характерных точек границ	Содержатся в Едином государственном реестре недвижимости			Определены в ходе выполнения комплексных кадастровых работ			Метод определения координат	Формулы, примененные для расчета средней квадратической погрешности определения координат характерных точек (Mt), м, с подставленными в такие формулы значениями и итоговые (вычисленные) значения Mt, м
	координаты, м		Радиус, м	координаты, м		Радиус, м		
	X	Y	R	X	Y	R		
1	2	3	4	5	6	7	8	9
н10241 О	—	—	—	285 156,03	4 276 187,28	—	Метод спутниковых геодезических измерений (определений)	—
н10242 О	—	—	—	285 167,09	4 276 193,99	—		
н10243 О	—	—	—	285 161,82	4 276 202,67	—		
н10244 О	—	—	—	285 150,76	4 276 195,95	—		
н10241 О	—	—	—	285 156,03	4 276 187,28	—		

2. Сведения о характеристиках объекта недвижимости с кадастровым номером 29:03:040101:928 :

№ п/п	Наименование характеристики	Значение характеристики
1	2	3
1.	Вид объекта недвижимости	Здание
2.	Ранее присвоенный государственный учетный номер (инвентарный) здания, сооружения, объекта незавершенного строительства	Инвентарный номер 17020331, Условный номер 29-29-09/018/2011-383
3.	Кадастровый номер земельного участка (земельных участков), в границах которого (которых) расположены здание, сооружение, объект незавершенного строительства	29:03:040101:17, 29:03:040101:1
4.	Уникальный учетный номер кадастрового квартала, в границах которого расположены здание, сооружение, объект незавершенного строительства	29:03:040101

1	2	3
5.	Адрес здания, сооружения, объекта незавершенного строительства	—
5.1.	Сведения о местоположении здания, сооружения, объекта незавершенного строительства (при отсутствии адреса) в структурированном в соответствии с федеральной информационной адресной системой виде	165673, Российская Федерация, Архангельская область, Вилегодский р-н, Никольск с, Советская ул, д 44
5.2.	Дополнительные сведения о местоположении	—
6.	Иные сведения	—

3. Пояснения к сведениям об объекте недвижимости с кадастровым номером 29:03:040101:928 :

1.	—
----	---

1. Сведения о характерных точках контура объекта недвижимости с кадастровым номером 29:03:040101:929 :

Система координат	<u>МСК-29, зона 4</u>	Зона №	<u>4</u>
-------------------	-----------------------	--------	----------

Обозначение характерных точек границ	Содержатся в Едином государственном реестре недвижимости			Определены в ходе выполнения комплексных кадастровых работ			Метод определения координат	Формулы, примененные для расчета средней квадратической погрешности определения координат характерных точек (Mt), м, с подставленными в такие формулы значениями и итоговые (вычисленные) значения Mt, м
	координаты, м		Радиус, м	координаты, м		Радиус, м		
	X	Y	R	X	Y	R		
1	2	3	4	5	6	7	8	9
н10005 О	—	—	—	285 135,67	4 276 204,10	—	Метод спутниковых геодезических измерений (определений)	—
н10006 О	—	—	—	285 153,22	4 276 214,18	—		
н10007 О	—	—	—	285 147,07	4 276 224,88	—		
н10008 О	—	—	—	285 129,52	4 276 214,80	—		
н10005 О	—	—	—	285 135,67	4 276 204,10	—		

2. Сведения о характеристиках объекта недвижимости с кадастровым номером 29:03:040101:929 :

№ п/п	Наименование характеристики	Значение характеристики
1	2	3
1.	Вид объекта недвижимости	Здание

1	2	3
2.	Ранее присвоенный государственный учетный номер (инвентарный) здания, сооружения, объекта незавершенного строительства	Инвентарный номер 17020332, Условный номер 29-29-09/007/2007-017
3.	Кадастровый номер земельного участка (земельных участков), в границах которого (которых) расположены здание, сооружение, объект незавершенного строительства	29:03:040101:16, 29:03:040101:1
4.	Уникальный учетный номер кадастрового квартала, в границах которого расположены здание, сооружение, объект незавершенного строительства	29:03:040101
5.	Адрес здания, сооружения, объекта незавершенного строительства	—
5.1.	Сведения о местоположении здания, сооружения, объекта незавершенного строительства (при отсутствии адреса) в структурированном в соответствии с федеральной информационной адресной системой виде	165673, Российская Федерация, Архангельская область, Вилегодский р-н, Никольск с, Советская ул, д 43
5.2.	Дополнительные сведения о местоположении	—
6.	Иные сведения	—

3. Пояснения к сведениям об объекте недвижимости с кадастровым номером 29:03:040101:929 :

1.	—
----	---

1. Сведения о характерных точках контура объекта недвижимости с кадастровым номером 29:03:040101:930 :

Система координат		МСК-29, зона 4					Зона № <u>4</u>	
Обозначение характерных точек границ	Содержатся в Едином государственном реестре недвижимости			Определены в ходе выполнения комплексных кадастровых работ			Метод определения координат	Формулы, примененные для расчета средней квадратической погрешности определения координат характерных точек (Mt), м, с подставленными в такие формулы значениями и итоговые (вычисленные) значения Mt, м
	координаты, м		Радиус, м	координаты, м		Радиус, м		
	X	Y	R	X	Y	R		
1	2	3	4	5	6	7	8	9
н89130	—	—	—	284 933,48	4 276 592,10	—	Метод спутниковых геодезических измерений (определений)	—
н89140	—	—	—	284 925,33	4 276 601,01	—		
н89150	—	—	—	284 912,92	4 276 589,67	—		

1	2	3	4	5	6	7	8	9
н89160	—	—	—	284 921,07	4 276 580,75	—	Метод спутниковых геодезических измерений (определений)	—
н89130	—	—	—	284 933,48	4 276 592,10	—		

2. Сведения о характеристиках объекта недвижимости с кадастровым номером 29:03:040101:930 :

№ п/п	Наименование характеристики	Значение характеристики
1	2	3
1.	Вид объекта недвижимости	Здание
2.	Ранее присвоенный государственный учетный номер (инвентарный) здания, сооружения, объекта незавершенного строительства	Инвентарный номер 119, Инвентарный номер 17020119, Условный номер 29:03:000000:0000:020119/01
3.	Кадастровый номер земельного участка (земельных участков), в границах которого (которых) расположены здание, сооружение, объект незавершенного строительства	29:03:040101:293, 29:03:040101:1
4.	Уникальный учетный номер кадастрового квартала, в границах которого расположены здание, сооружение, объект незавершенного строительства	29:03:040101
5.	Адрес здания, сооружения, объекта незавершенного строительства	—
5.1.	Сведения о местоположении здания, сооружения, объекта незавершенного строительства (при отсутствии адреса) в структурированном в соответствии с федеральной информационной адресной системой виде	165673, Российская Федерация, Архангельская область, Вилегодский р-н, Никольск с, Советская ул, д 16
5.2.	Дополнительные сведения о местоположении	—
6.	Иные сведения	—

3. Пояснения к сведениям об объекте недвижимости с кадастровым номером 29:03:040101:930 :

1.	—
----	---

1. Сведения о характерных точках контура объекта недвижимости с кадастровым номером 29:03:040101:931 :

Система координат		МСК-29, зона 4					Зона № <u>4</u>	
Обозначение характерных точек границ	Содержатся в Едином государственном реестре недвижимости			Определены в ходе выполнения комплексных кадастровых работ			Метод определения координат	Формулы, примененные для расчета средней квадратической погрешности определения координат характерных точек (Mt), м, с подставленными в такие формулы значениями и итоговые (вычисленные) значения Mt, м
	координаты, м		Радиус, м	координаты, м		Радиус, м		
	X	Y	R	X	Y	R		
1	2	3	4	5	6	7	8	9
н93140	—	—	—	285 033,97	4 276 284,35	—	Метод спутниковых геодезических измерений (определений)	—
н93150	—	—	—	285 038,13	4 276 290,48	—		
н93160	—	—	—	285 027,66	4 276 297,59	—		
н93170	—	—	—	285 024,14	4 276 292,39	—		
н93180	—	—	—	285 030,23	4 276 288,26	—		
н93190	—	—	—	285 029,60	4 276 287,32	—		
н93140	—	—	—	285 033,97	4 276 284,35	—		

2. Сведения о характеристиках объекта недвижимости с кадастровым номером 29:03:040101:931 :

№ п/п	Наименование характеристики	Значение характеристики
1	2	3
1.	Вид объекта недвижимости	Здание
2.	Ранее присвоенный государственный учетный номер (инвентарный) здания, сооружения, объекта незавершенного строительства	Инвентарный номер 17020475, Условный номер 29-29-09/009/2009-175
3.	Кадастровый номер земельного участка (земельных участков), в границах которого (которых) расположены здание, сооружение, объект незавершенного строительства	29:03:040101:454, 29:03:040101:1

1	2		3					
4.	Уникальный учетный номер кадастрового квартала, в границах которого расположены здание, сооружение, объект незавершенного строительства		29:03:040101					
5.	Адрес здания, сооружения, объекта незавершенного строительства		—					
5.1.	Сведения о местоположении здания, сооружения, объекта незавершенного строительства (при отсутствии адреса) в структурированном в соответствии с федеральной информационной адресной системой виде		165673, Российская Федерация, Архангельская область, Вилегодский р-н, Никольск с, Зеленая ул, д 17					
5.2.	Дополнительные сведения о местоположении		—					
6.	Иные сведения		—					
3. Пояснения к сведениям об объекте недвижимости с кадастровым номером <u>29:03:040101:931</u> :								
1.	—							
1. Сведения о характерных точках контура объекта недвижимости с кадастровым номером <u>29:03:040101:932</u> :								
Система координат <u>МСК-29, зона 4</u>			Зона № <u>4</u>					
Обозначение характерных точек границ	Содержатся в Едином государственном реестре недвижимости			Определены в ходе выполнения комплексных кадастровых работ			Метод определения координат	Формулы, примененные для расчета средней квадратической погрешности определения координат характерных точек (Mt), м, с подставленными в такие формулы значениями и итоговые (вычисленные) значения Mt, м
	координаты, м		Радиус, м	координаты, м		Радиус, м		
	X	Y	R	X	Y	R		
1	2	3	4	5	6	7	8	9
н10021 О	—	—	—	285 206,52	4 276 092,57	—	Метод спутниковых геодезических измерений (определений)	—
н10022 О	—	—	—	285 215,88	4 276 097,77	—		
н10023 О	—	—	—	285 208,48	4 276 111,09	—		
н10024 О	—	—	—	285 203,35	4 276 108,24	—		
н10025 О	—	—	—	285 206,16	4 276 103,18	—		
н10026 О	—	—	—	285 203,82	4 276 101,88	—		

1	2	3	4	5	6	7	8	9
н10027 О	—	—	—	285 205,22	4 276 099,36	—	Метод спутниковых геодезических измерений (определений)	—
н10028 О	—	—	—	285 203,33	4 276 098,30	—		
н10021 О	—	—	—	285 206,52	4 276 092,57	—		

2. Сведения о характеристиках объекта недвижимости с кадастровым номером 29:03:040101:932 :

№ п/п	Наименование характеристики	Значение характеристики
1	2	3
1.	Вид объекта недвижимости	Здание
2.	Ранее присвоенный государственный учетный номер (инвентарный) здания, сооружения, объекта незавершенного строительства	Инвентарный номер 17020560
3.	Кадастровый номер земельного участка (земельных участков), в границах которого (которых) расположены здание, сооружение, объект незавершенного строительства	29:03:040101:483, 29:03:040101:1
4.	Уникальный учетный номер кадастрового квартала, в границах которого расположены здание, сооружение, объект незавершенного строительства	29:03:040101
5.	Адрес здания, сооружения, объекта незавершенного строительства	—
5.1.	Сведения о местоположении здания, сооружения, объекта незавершенного строительства (при отсутствии адреса) в структурированном в соответствии с федеральной информационной адресной системой виде	165673, Российская Федерация, Архангельская область, Вилегодский р-н, Никольск с, Советская ул, д 46, корп а
5.2.	Дополнительные сведения о местоположении	—
6.	Иные сведения	—

3. Пояснения к сведениям об объекте недвижимости с кадастровым номером 29:03:040101:932 :

1.	—
----	---

1. Сведения о характерных точках контура объекта недвижимости с кадастровым номером 29:03:040101:933 :

Система координат		МСК-29, зона 4					Зона № <u>4</u>	
Обозначение характерных точек границ	Содержатся в Едином государственном реестре недвижимости			Определены в ходе выполнения комплексных кадастровых работ			Метод определения координат	Формулы, примененные для расчета средней квадратической погрешности определения координат характерных точек (Mt), м, с подставленными в такие формулы значениями и итоговые (вычисленные) значения Mt, м
	координаты, м		Радиус, м	координаты, м		Радиус, м		
	X	Y	R	X	Y	R		
1	2	3	4	5	6	7	8	9
н80690	—	—	—	284 773,06	4 276 865,88	—	Метод спутниковых геодезических измерений (определений)	—
н80700	—	—	—	284 767,74	4 276 875,02	—		
н80710	—	—	—	284 758,70	4 276 869,75	—		
н80720	—	—	—	284 769,42	4 276 851,32	—		
н80730	—	—	—	284 775,17	4 276 854,67	—		
н80740	—	—	—	284 769,77	4 276 863,96	—		
н80690	—	—	—	284 773,06	4 276 865,88	—		

2. Сведения о характеристиках объекта недвижимости с кадастровым номером 29:03:040101:933 :

№ п/п	Наименование характеристики	Значение характеристики
1	2	3
1.	Вид объекта недвижимости	Здание
2.	Ранее присвоенный государственный учетный номер (инвентарный) здания, сооружения, объекта незавершенного строительства	—
3.	Кадастровый номер земельного участка (земельных участков), в границах которого (которых) расположены здание, сооружение, объект незавершенного строительства	29:03:040101:122, 29:03:040101:1

1	2	3
4.	Уникальный учетный номер кадастрового квартала, в границах которого расположены здание, сооружение, объект незавершенного строительства	29:03:040101
5.	Адрес здания, сооружения, объекта незавершенного строительства	165673, Российская Федерация, Архангельская область, Вилегодский р-н, Никольск с, Горская ул, д 4
5.1.	Сведения о местоположении здания, сооружения, объекта незавершенного строительства (при отсутствии адреса) в структурированном в соответствии с федеральной информационной адресной системой виде	—
5.2.	Дополнительные сведения о местоположении	—
6.	Иные сведения	—

3. Пояснения к сведениям об объекте недвижимости с кадастровым номером 29:03:040101:933 :

1.	—
----	---

1. Сведения о характерных точках контура объекта недвижимости с кадастровым номером 29:03:040101:934 :

Система координат МСК-29, зона 4 Зона № 4

Обозначение характерных точек границ	Содержатся в Едином государственном реестре недвижимости			Определены в ходе выполнения комплексных кадастровых работ			Метод определения координат	Формулы, примененные для расчета средней квадратической погрешности определения координат характерных точек (Mt), м, с подставленными в такие формулы значениями и итоговые (вычисленные) значения Mt, м
	координаты, м		Радиус, м	координаты, м		Радиус, м		
	X	Y	R	X	Y	R		
1	2	3	4	5	6	7	8	9
н87760	—	—	—	284 478,31	4 276 812,70	—	Метод спутниковых геодезических измерений (определений)	—
н87770	—	—	—	284 474,39	4 276 818,22	—		
н87780	—	—	—	284 472,44	4 276 816,83	—		
н87790	—	—	—	284 470,88	4 276 819,02	—		
н87800	—	—	—	284 457,17	4 276 809,08	—		
н87810	—	—	—	284 462,93	4 276 801,50	—		

1	2	3	4	5	6	7	8	9
n87760	—	—	—	284 478,31	4 276 812,70	—	Метод спутниковых геодезических измерений (определений)	—

2. Сведения о характеристиках объекта недвижимости с кадастровым номером 29:03:040101:934 :

№ п/п	Наименование характеристики	Значение характеристики
1	2	3
1.	Вид объекта недвижимости	Здание
2.	Ранее присвоенный государственный учетный номер (инвентарный) здания, сооружения, объекта незавершенного строительства	Иной номер 342, Инвентарный номер 17020108, Условный номер 29:03:000000:0188:020108/01
3.	Кадастровый номер земельного участка (земельных участков), в границах которого (которых) расположены здание, сооружение, объект незавершенного строительства	29:03:000000:188, 29:03:040101:1
4.	Уникальный учетный номер кадастрового квартала, в границах которого расположены здание, сооружение, объект незавершенного строительства	29:03:040101
5.	Адрес здания, сооружения, объекта незавершенного строительства	—
5.1.	Сведения о местоположении здания, сооружения, объекта незавершенного строительства (при отсутствии адреса) в структурированном в соответствии с федеральной информационной адресной системой виде	165673, Российская Федерация, Архангельская область, Вилегодский р-н, Никольск с, Пролетарская ул, д 9
5.2.	Дополнительные сведения о местоположении	—
6.	Иные сведения	—

3. Пояснения к сведениям об объекте недвижимости с кадастровым номером 29:03:040101:934 :

1.	—
----	---

1. Сведения о характерных точках контура объекта недвижимости с кадастровым номером 29:03:040101:935 :

Система координат <u>МСК-29, зона 4</u>		Зона № <u>4</u>						
Обозначение характерных точек границ	Содержатся в Едином государственном реестре недвижимости		Определены в ходе выполнения комплексных кадастровых работ		Метод определения координат	Формулы, примененные для расчета средней квадратической погрешности определения координат характерных точек (Mt), м, с подставленными в такие формулы значениями и итоговые (вычисленные) значения Mt, м		
	координаты, м		Радиус, м	координаты, м			Радиус, м	
	X	Y	R	X			Y	R

1	2	3	4	5	6	7	8	9
н87950	—	—	—	284 683,40	4 276 603,99	—	Метод спутниковых геодезических измерений (определений)	—
н87960	—	—	—	284 678,06	4 276 614,63	—		
н87970	—	—	—	284 664,89	4 276 607,81	—		
н87990	—	—	—	284 670,36	4 276 597,24	—		
н88000	—	—	—	284 675,32	4 276 599,81	—		
н88010	—	—	—	284 677,94	4 276 601,23	—		
н87950	—	—	—	284 683,40	4 276 603,99	—		

2. Сведения о характеристиках объекта недвижимости с кадастровым номером 29:03:040101:935 :

№ п/п	Наименование характеристики	Значение характеристики
1	2	3
1.	Вид объекта недвижимости	Здание
2.	Ранее присвоенный государственный учетный номер (инвентарный) здания, сооружения, объекта незавершенного строительства	Инвентарный номер 17020120, Условный номер 29-29-09/003/2012-442
3.	Кадастровый номер земельного участка (земельных участков), в границах которого (которых) расположены здание, сооружение, объект незавершенного строительства	29:03:040101:99, 29:03:040101:183, 29:03:040101:1
4.	Уникальный учетный номер кадастрового квартала, в границах которого расположены здание, сооружение, объект незавершенного строительства	29:03:040101
5.	Адрес здания, сооружения, объекта незавершенного строительства	—
5.1.	Сведения о местоположении здания, сооружения, объекта незавершенного строительства (при отсутствии адреса) в структурированном в соответствии с федеральной информационной адресной системой виде	165673, Российская Федерация, Архангельская область, Вилегодский р-н, Никольск с, Советская ул, д 28
5.2.	Дополнительные сведения о местоположении	—
6.	Иные сведения	—

3. Пояснения к сведениям об объекте недвижимости с кадастровым номером 29:03:040101:935 :

1. —

1. Сведения о характерных точках контура объекта недвижимости с кадастровым номером 29:03:040101:936 :

Система координат МСК-29, зона 4 Зона № 4

Обозначение характерных точек границ	Содержатся в Едином государственном реестре недвижимости			Определены в ходе выполнения комплексных кадастровых работ			Метод определения координат	Формулы, примененные для расчета средней квадратической погрешности определения координат характерных точек (Mt), м, с подставленными в такие формулы значениями и итоговые (вычисленные) значения Mt, м
	координаты, м		Радиус, м	координаты, м		Радиус, м		
	X	Y	R	X	Y	R		
1	2	3	4	5	6	7	8	9
н94310	—	—	—	284 974,78	4 276 200,21	—	Метод спутниковых геодезических измерений (определений)	—
н94320	—	—	—	284 982,09	4 276 211,93	—		
н94330	—	—	—	284 977,68	4 276 214,68	—		
н94340	—	—	—	284 976,07	4 276 212,10	—		
н94350	—	—	—	284 970,24	4 276 215,73	—		
н94360	—	—	—	284 964,76	4 276 206,46	—		
н94310	—	—	—	284 974,78	4 276 200,21	—		

2. Сведения о характеристиках объекта недвижимости с кадастровым номером 29:03:040101:936 :

№ п/п	Наименование характеристики	Значение характеристики
1	2	3
1.	Вид объекта недвижимости	Здание
2.	Ранее присвоенный государственный учетный номер (инвентарный) здания, сооружения, объекта незавершенного строительства	Инвентарный номер 17020425, Условный номер 29-29-09/017/2010-009

1	2	3
3.	Кадастровый номер земельного участка (земельных участков), в границах которого (которых) расположены здание, сооружение, объект незавершенного строительства	29:03:040101:270, 29:03:040101:1
4.	Уникальный учетный номер кадастрового квартала, в границах которого расположены здание, сооружение, объект незавершенного строительства	29:03:040101
5.	Адрес здания, сооружения, объекта незавершенного строительства	—
5.1.	Сведения о местоположении здания, сооружения, объекта незавершенного строительства (при отсутствии адреса) в структурированном в соответствии с федеральной информационной адресной системой виде	165673, Российская Федерация, Архангельская область, Вилегодский р-н, Никольск с, Зеленая ул, д 14
5.2.	Дополнительные сведения о местоположении	—
6.	Иные сведения	—

3. Пояснения к сведениям об объекте недвижимости с кадастровым номером 29:03:040101:936 :

1.	—
----	---

1. Сведения о характерных точках контура объекта недвижимости с кадастровым номером 29:03:040101:942 :

Система координат МСК-29, зона 4 Зона № 4

Обозначение характерных точек границ	Содержатся в Едином государственном реестре недвижимости			Определены в ходе выполнения комплексных кадастровых работ			Метод определения координат	Формулы, примененные для расчета средней квадратической погрешности определения координат характерных точек (Mt), м, с подставленными в такие формулы значениями и итоговые (вычисленные) значения Mt, м
	координаты, м		Радиус, м	координаты, м		Радиус, м		
	X	Y	R	X	Y	R		
1	2	3	4	5	6	7	8	9
н98650	—	—	—	284 995,02	4 275 958,75	—	Метод спутниковых геодезических измерений (определений)	—
н98660	—	—	—	284 996,00	4 275 984,43	—		
н98670	—	—	—	284 971,19	4 275 985,15	—		
н98680	—	—	—	284 968,81	4 275 928,22	—		

1	2	3	4	5	6	7	8	9
н98690	—	—	—	284 982,06	4 275 928,22	—	Метод спутниковых геодезических измерений (определений)	—
н98700	—	—	—	284 982,06	4 275 938,57	—		
н98710	—	—	—	284 985,45	4 275 938,57	—		
н98830	—	—	—	284 985,45	4 275 940,84	—		
н98840	—	—	—	284 988,01	4 275 940,84	—		
н98850	—	—	—	284 988,21	4 275 945,95	—		
н98860	—	—	—	284 985,76	4 275 945,95	—		
н98760	—	—	—	284 985,77	4 275 946,42	—		
н98770	—	—	—	284 983,33	4 275 946,42	—		
н98800	—	—	—	284 983,48	4 275 950,09	—		
н98810	—	—	—	284 986,82	4 275 949,96	—		
н98820	—	—	—	284 986,95	4 275 955,93	—		
н98790	—	—	—	284 983,65	4 275 956,02	—		
н98780	—	—	—	284 983,54	4 275 959,19	—		
н98650	—	—	—	284 995,02	4 275 958,75	—		

2. Сведения о характеристиках объекта недвижимости с кадастровым номером 29:03:040101:942 :

№ п/п	Наименование характеристики	Значение характеристики
1	2	3
1.	Вид объекта недвижимости	Здание

1	2	3
2.	Ранее присвоенный государственный учетный номер (инвентарный) здания, сооружения, объекта незавершенного строительства	Инвентарный номер 17020377, Условный номер 29-29-09/018/2010-207
3.	Кадастровый номер земельного участка (земельных участков), в границах которого (которых) расположены здание, сооружение, объект незавершенного строительства	29:03:040101:79, 29:03:040101:1
4.	Уникальный учетный номер кадастрового квартала, в границах которого расположены здание, сооружение, объект незавершенного строительства	29:03:040101
5.	Адрес здания, сооружения, объекта незавершенного строительства	—
5.1.	Сведения о местоположении здания, сооружения, объекта незавершенного строительства (при отсутствии адреса) в структурированном в соответствии с федеральной информационной адресной системой виде	165673, Российская Федерация, Архангельская область, Вилегодский р-н, Никольск с, Школьная ул, д 13а
5.2.	Дополнительные сведения о местоположении	—
6.	Иные сведения	—

3. Пояснения к сведениям об объекте недвижимости с кадастровым номером 29:03:040101:942 :

1.	—
----	---

1. Сведения о характерных точках контура объекта недвижимости с кадастровым номером 29:03:040101:970 :

Система координат		МСК-29, зона 4					Зона № <u>4</u>	
Обозначение характерных точек границ	Содержатся в Едином государственном реестре недвижимости			Определены в ходе выполнения комплексных кадастровых работ			Метод определения координат	Формулы, примененные для расчета средней квадратической погрешности определения координат характерных точек (Mt), м, с подставленными в такие формулы значениями и итоговые (вычисленные) значения Mt, м
	координаты, м		Радиус, м	координаты, м		Радиус, м		
	X	Y	R	X	Y	R		
1	2	3	4	5	6	7	8	9
н87460	—	—	—	284 431,31	4 276 831,12	—	Метод спутниковых геодезических измерений (определений)	—
н87470	—	—	—	284 427,62	4 276 836,66	—		
н87480	—	—	—	284 423,68	4 276 834,04	—		

1	2	3	4	5	6	7	8	9
н87490	—	—	—	284 421,84	4 276 836,82	—	Метод спутниковых геодезических измерений (определений)	—
н87500	—	—	—	284 418,28	4 276 834,45	—		
н87510	—	—	—	284 420,19	4 276 831,56	—		
н87520	—	—	—	284 410,89	4 276 825,38	—		
н87530	—	—	—	284 414,50	4 276 819,95	—		
н87460	—	—	—	284 431,31	4 276 831,12	—		

2. Сведения о характеристиках объекта недвижимости с кадастровым номером 29:03:040101:970 :

№ п/п	Наименование характеристики	Значение характеристики
1	2	3
1.	Вид объекта недвижимости	Здание
2.	Ранее присвоенный государственный учетный номер (инвентарный) здания, сооружения, объекта незавершенного строительства	Инвентарный номер 17020312, Инвентарный номер 312, Условный номер 29:03:040101:0039:000312/01
3.	Кадастровый номер земельного участка (земельных участков), в границах которого (которых) расположены здание, сооружение, объект незавершенного строительства	29:03:040101:39, 29:03:040101:1
4.	Уникальный учетный номер кадастрового квартала, в границах которого расположены здание, сооружение, объект незавершенного строительства	29:03:040101
5.	Адрес здания, сооружения, объекта незавершенного строительства	—
5.1.	Сведения о местоположении здания, сооружения, объекта незавершенного строительства (при отсутствии адреса) в структурированном в соответствии с федеральной информационной адресной системой виде	165673, Российская Федерация, Архангельская область, Вилегодский р-н, Никольск с, Пролетарская ул, д 7
5.2.	Дополнительные сведения о местоположении	—
6.	Иные сведения	—

3. Пояснения к сведениям об объекте недвижимости с кадастровым номером 29:03:040101:970 :

1.	—
----	---

1. Сведения о характерных точках контура объекта недвижимости с кадастровым номером 29:03:040101:994 :

Система координат		МСК-29, зона 4					Зона № 4	
Обозначение характерных точек границ	Содержатся в Едином государственном реестре недвижимости			Определены в ходе выполнения комплексных кадастровых работ			Метод определения координат	Формулы, примененные для расчета средней квадратической погрешности определения координат характерных точек (Mt), м, с подставленными в такие формулы значениями и итоговые (вычисленные) значения Mt, м
	координаты, м		Радиус, м	координаты, м		Радиус, м		
	X	Y	R	X	Y	R		
1	2	3	4	5	6	7	8	9
н9701О	—	—	—	284 808,15	4 275 630,05	—	Метод спутниковых геодезических измерений (определений)	—
н9702О	—	—	—	284 806,28	4 275 652,14	—		
н9703О	—	—	—	284 802,38	4 275 651,81	—		
н9704О	—	—	—	284 802,49	4 275 650,49	—		
н9705О	—	—	—	284 798,72	4 275 650,17	—		
н9706О	—	—	—	284 800,39	4 275 630,41	—		
н9707О	—	—	—	284 803,78	4 275 630,70	—		
н9708О	—	—	—	284 803,87	4 275 629,69	—		
н9701О	—	—	—	284 808,15	4 275 630,05	—		

2. Сведения о характеристиках объекта недвижимости с кадастровым номером 29:03:040101:994 :

№ п/п	Наименование характеристики	Значение характеристики
1	2	3
1.	Вид объекта недвижимости	Здание
2.	Ранее присвоенный государственный учетный номер (инвентарный) здания, сооружения, объекта незавершенного строительства	Инвентарный номер 17020034

1	2	3
3.	Кадастровый номер земельного участка (земельных участков), в границах которого (которых) расположены здание, сооружение, объект незавершенного строительства	29:03:040101:154, 29:03:040101:250, 29:03:040101:1
4.	Уникальный учетный номер кадастрового квартала, в границах которого расположены здание, сооружение, объект незавершенного строительства	29:03:040101
5.	Адрес здания, сооружения, объекта незавершенного строительства	—
5.1.	Сведения о местоположении здания, сооружения, объекта незавершенного строительства (при отсутствии адреса) в структурированном в соответствии с федеральной информационной адресной системой виде	165673, Российская Федерация, Архангельская область, Вилегодский р-н, Никольск с, Юбилейная ул, д 13
5.2.	Дополнительные сведения о местоположении	—
6.	Иные сведения	—

3. Пояснения к сведениям об объекте недвижимости с кадастровым номером 29:03:040101:994 :

1.	—
----	---

1. Сведения о характерных точках контура объекта недвижимости с кадастровым номером 29:03:040101:1171 :

Система координат МСК-29, зона 4 Зона № 4

Обозначение характерных точек границ	Содержатся в Едином государственном реестре недвижимости			Определены в ходе выполнения комплексных кадастровых работ			Метод определения координат	Формулы, примененные для расчета средней квадратической погрешности определения координат характерных точек (Mt), м, с подставленными в такие формулы значениями и итоговые (вычисленные) значения Mt, м
	координаты, м		Радиус, м	координаты, м		Радиус, м		
	X	Y	R	X	Y	R		
1	2	3	4	5	6	7	8	9
н97470	—	—	—	284 845,46	4 275 606,62	—	Метод спутниковых геодезических измерений (определений)	—
н97480	—	—	—	284 844,84	4 275 618,07	—		
н97490	—	—	—	284 836,03	4 275 617,59	—		
н97500	—	—	—	284 836,65	4 275 606,14	—		

1	2	3	4	5	6	7	8	9
н97470	—	—	—	284 845,46	4 275 606,62	—	Метод спутниковых геодезических измерений (определений)	—

2. Сведения о характеристиках объекта недвижимости с кадастровым номером 29:03:040101:1171 :

№ п/п	Наименование характеристики	Значение характеристики
1	2	3
1.	Вид объекта недвижимости	Здание
2.	Ранее присвоенный государственный учетный номер (инвентарный) здания, сооружения, объекта незавершенного строительства	Инвентарный номер 17020032
3.	Кадастровый номер земельного участка (земельных участков), в границах которого (которых) расположены здание, сооружение, объект незавершенного строительства	29:03:040101:1
4.	Уникальный учетный номер кадастрового квартала, в границах которого расположены здание, сооружение, объект незавершенного строительства	29:03:040101
5.	Адрес здания, сооружения, объекта незавершенного строительства	—
5.1.	Сведения о местоположении здания, сооружения, объекта незавершенного строительства (при отсутствии адреса) в структурированном в соответствии с федеральной информационной адресной системой виде	165673, Российская Федерация, Архангельская область, Вилегодский р-н, Никольск с, Юбилейная ул, д 18
5.2.	Дополнительные сведения о местоположении	—
6.	Иные сведения	—

3. Пояснения к сведениям об объекте недвижимости с кадастровым номером 29:03:040101:1171 :

1.	—
----	---

1. Сведения о характерных точках контура объекта недвижимости с кадастровым номером 29:03:040101:1201 :

Система координат <u>МСК-29, зона 4</u>		Зона № <u>4</u>						
Обозначение характерных точек границ	Содержатся в Едином государственном реестре недвижимости		Определены в ходе выполнения комплексных кадастровых работ		Метод определения координат	Формулы, примененные для расчета средней квадратической погрешности определения координат характерных точек (Mt), м, с подставленными в такие формулы значениями и итоговые (вычисленные) значения Mt, м		
	координаты, м		Радиус, м	координаты, м			Радиус, м	
	X	Y	R	X			Y	R

1	2	3	4	5	6	7	8	9
н86510	—	—	—	284 835,11	4 276 887,56	—	Метод спутниковых геодезических измерений (определений)	—
н86520	—	—	—	284 832,17	4 276 892,76	—		
н86530	—	—	—	284 833,95	4 276 893,77	—		
н86540	—	—	—	284 832,41	4 276 896,49	—		
н86550	—	—	—	284 830,62	4 276 895,48	—		
н86560	—	—	—	284 828,01	4 276 900,09	—		
н86570	—	—	—	284 819,74	4 276 895,40	—		
н86580	—	—	—	284 826,83	4 276 882,87	—		
н86510	—	—	—	284 835,11	4 276 887,56	—		

2. Сведения о характеристиках объекта недвижимости с кадастровым номером 29:03:040101:1201 :

№ п/п	Наименование характеристики	Значение характеристики
1	2	3
1.	Вид объекта недвижимости	Здание
2.	Ранее присвоенный государственный учетный номер (инвентарный) здания, сооружения, объекта незавершенного строительства	—
3.	Кадастровый номер земельного участка (земельных участков), в границах которого (которых) расположены здание, сооружение, объект незавершенного строительства	29:03:040101:327, 29:03:040101:1
4.	Уникальный учетный номер кадастрового квартала, в границах которого расположены здание, сооружение, объект незавершенного строительства	29:03:040101

1	2	3
5.	Адрес здания, сооружения, объекта незавершенного строительства	—
5.1.	Сведения о местоположении здания, сооружения, объекта незавершенного строительства (при отсутствии адреса) в структурированном в соответствии с федеральной информационной адресной системой виде	165673, Российская Федерация, Архангельская область, Вилегодский р-н, Никольск с, Горская ул, д 2
5.2.	Дополнительные сведения о местоположении	—
6.	Иные сведения	—
3. Пояснения к сведениям об объекте недвижимости с кадастровым номером <u>29:03:040101:1201</u> :		
1.	—	

**Сведения о зданиях, сооружениях, объектах незавершенного строительства,
необходимые для исправления реестровых ошибок в сведениях об описании их местоположения**

1. Сведения о характерных точках контура _____
 вид объекта недвижимости (здание, сооружение, объект незавершенного строительства)
 с кадастровым номером _____ :

Система координат _____ Зона № _____

Обозначение характерных точек границ	Содержатся в Едином государственном реестре недвижимости			Определены в ходе выполнения комплексных кадастровых работ			Метод определения координат	Формулы, примененные для расчета средней квадратической погрешности определения координат характерных точек (Mt), м, с подставленными в такие формулы значениями и итоговые (вычисленные) значения Mt, м
	координаты, м		Радиус, м	координаты, м		Радиус, м		
	X	Y	R	X	Y	R		
1	2	3	4	5	6	7	8	9

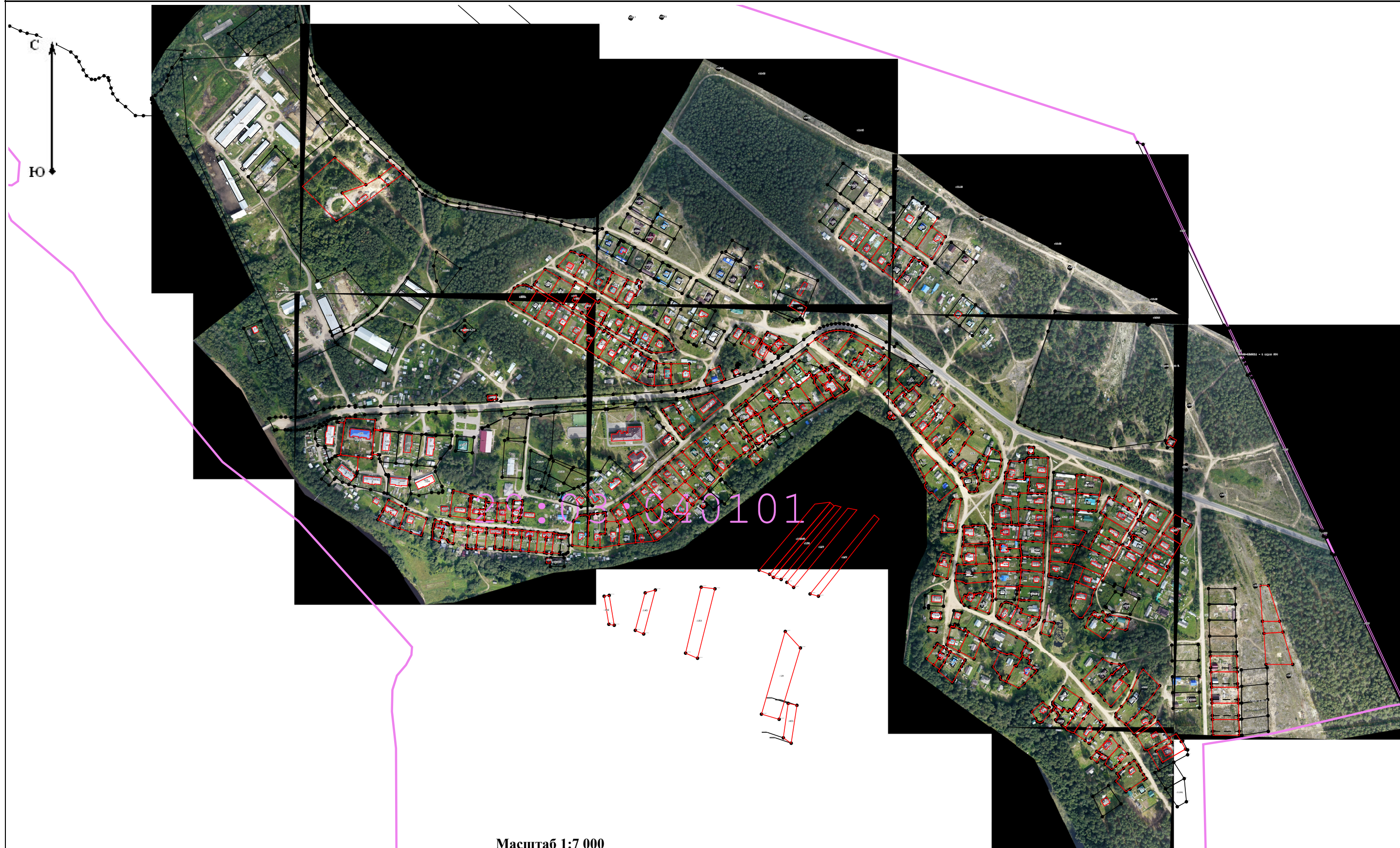
2. Иные сведения об объекте недвижимости с кадастровым номером _____ :

1. _____

3. Пояснения к сведениям об объекте недвижимости с кадастровым номером _____ :




1. _____




Схема границ земельных участков



Масштаб 1:7 000

Условные обозначения:

-  - вновь образованная часть границы, сведения о которой достаточны для определения ее местоположения
-  - Уточняемый ЗУ
-  : 58 - ЗУ в существующих границах

-  - Граница существующего земельного участка, сведения о которой содержатся в ЕГРН
-  - Исправляемый ЗУ
-  : 1 - ОКС в существующих координатах



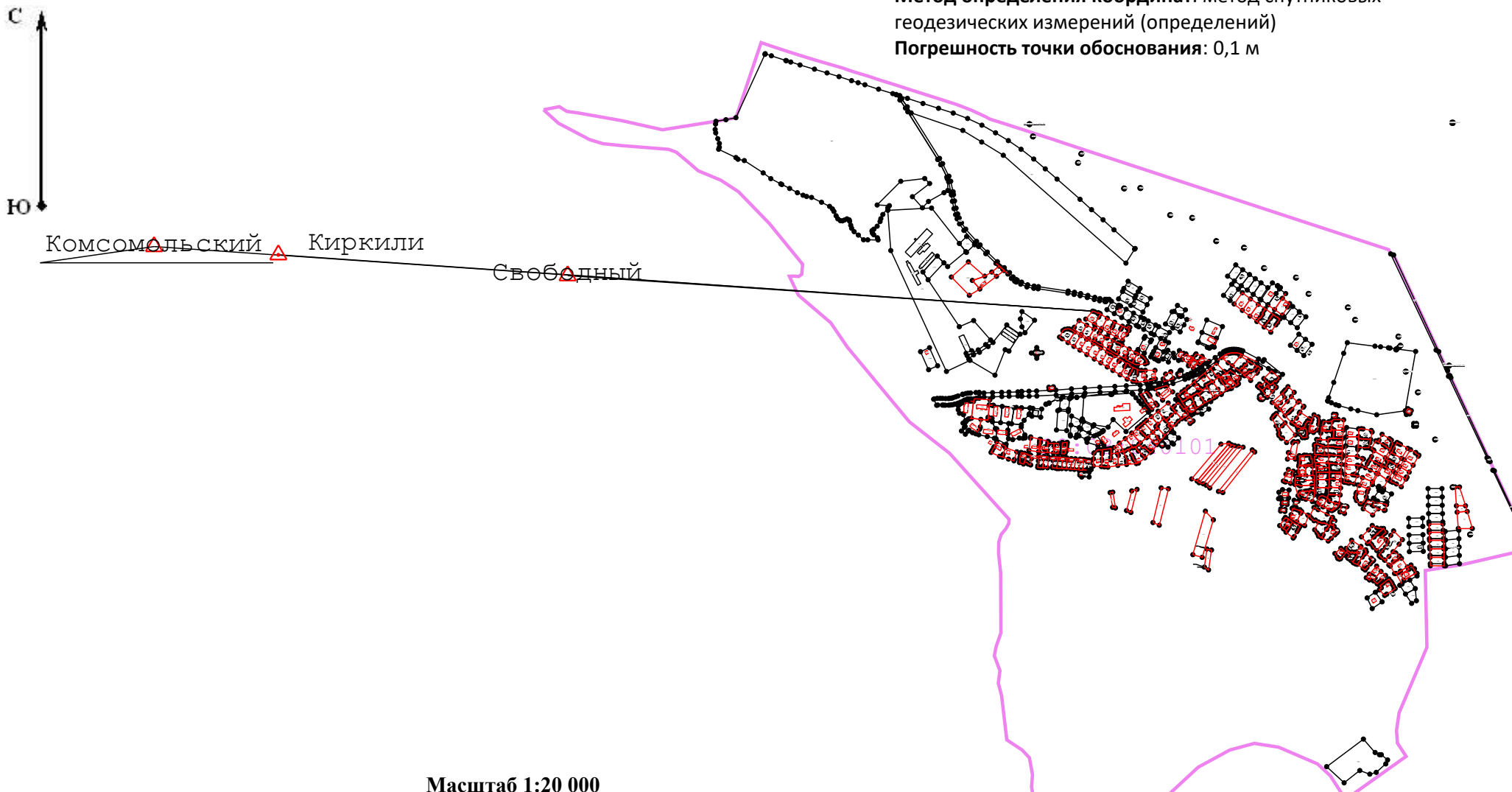
-  - Граница кадастрового квартала
-  : 164 - Уточняемый ОКС



Схема геодезических построений


Система координат: МСК-29, зона 4
Метод определения координат: метод спутниковых геодезических измерений (определений)
Погрешность точки обоснования: 0,1 м



Масштаб 1:20 000

Условные обозначения:

-  - вновь образованная часть границы, сведения о которой достаточны для определения ее местоположения
-  Остапово - пункт геодезической сети

-  н20390У - Новая точка в земельном участке